

# Monografía del Cantón Alfaro Ruiz

En su Quincuagésimo Aniversario  
de su Erección

[Primera parte]

1915 - 21 de junio - 1965

Edita la Comisión de Publicaciones

San José - Abril de 1965

# **MONOGRAFIA DEL CANTON ALFARO RUIZ**

**En el Quincuagésimo Aniversario  
de su Erección**

**(PRIMERA PARTE)**

**1915 - 21 de junio - 1965**

**Edita la Comisión de Publicaciones**

**San José - Abril de 1965**



**IMPRENTA NACIONAL**  
Costa Rica



CIO

917.286.7

M751M

Centro Universitario de Occidente  
Biblioteca

Procesos Técnicos

No. Legajo 105463

Procedimiento *Est. de original*

Proceso 250-

Fecha Ingreso 170 AGO 1992

BIBLIOTECA OCCIDENTE-UCR



0105463

## EXPLICACION NECESARIA

*Ha sido muy copiosa e interesante la colaboración suministrada por todos cuantos nos han enviado sus escritos; pero el hecho de que las imprentas no podrían entregarnos la edición completa antes del día de la celebración del Cin-cuentenario, nos ha obligado a lanzar apenas "Un Alcance" y dejar para después la publicación de un Libro Conmemorativo completo.*

*Especialmente ofrecemos estas excusas a la Srta. Hortensia Quesada Cabezas y a su dignísima hermana Da. Carolina Quesada de Castro Ureña, a Da. Flora Rodríguez de Quirós, a D. Jesús Quirós, nuestro mejor colaborador, a D. Berardo Blanco y a D. Victoriano Huertas y a tantos más. Si acaso se quedaran algunos trabajos del Personal Docente, nuestros perdones y el compromiso de publicar sus producciones en la nueva edición.*

EDITA EL COMITE CENTRAL DE FESTEJOS  
SAN JOSE, COSTA RICA

1965






## **Con motivo de los Festejos del Cincuentenario de este Cantón se celebró un Concurso para elegir Reina**

Al dar cuenta de su resultado, hacemos sitio preferente, a las bellas y virtuosas señoritas agraciadas, en las primeras páginas de esta Monografía:

Srta. Rosario Solís .....	95.290	votos
Srta. Sonia Araya .....	42.510	"
Srta. Isabel Moya .....	2.900	"
Srta. Carmen María Rojas .....	2.740	"
Srta. Elisa María Rodríguez .....	1.110	"
Srta. Hilda María Barrantes .....	180	"
Srta. Luz Marina Alpízar .....	60	"
Srta. Yolanda Salazar .....	40	"

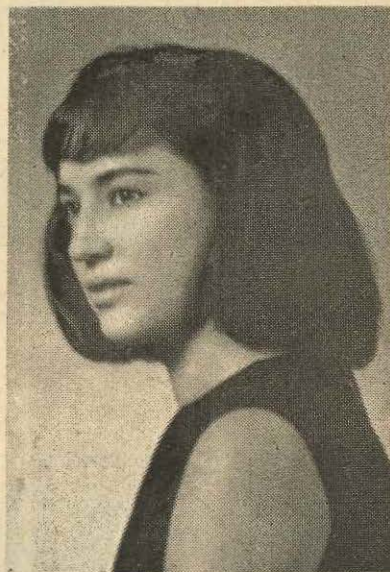
De acuerdo con el anterior resultado, Rosario Solís Blanco ha quedado electa como la Reina del Cincuentenario y será oficialmente coronada el sábado 24 de abril próximo, a las 8 de la noche en el Parque de Zarcero, coronación que hará la Primera Dama de la República doña Marita de Orlich, efectuándose a continuación el regio baile en honor de la Reina y Damas de Honor, y que será amenizado por la orquesta Gil Vega.





*S. M. Rosario I<sup>a</sup>, Reina de los Festejos  
y sus Damas de Honor*

EN EL QUINCUAGESIMO ANIVERSARIO DE LA ERECCION DE ZARCERO  
Y SUS BARRIOS A CANTON DE ALFARO RUIZ 1915 - 1965



Srta. Rosario Solís Blanco



## DAMAS DE HONOR



Srta. Sonia Araya



Srta. Isabel Moya



Srta. Carmen Ma. Rojas



Srta. Elisa Ma. Rodríguez



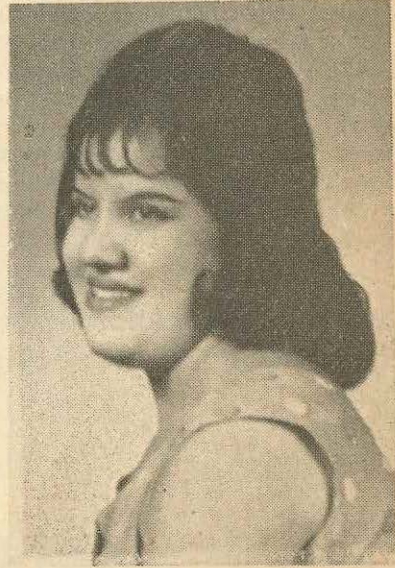
## DAMAS DE HONOR



Srta. Hilda Ma. Barrantes



Srta. Luz Marina Alpizar



Srta. Yolanda Salazar





## **Cómo nació la idea de celebrar dignamente el Cincuentenario**

A principios del año 1964 trabajaba el suscrito en el Banco Nacional de Costa Rica en Ciudad Quesada y le correspondió trabajar en algo de la celebración del Cincuentenario del cantón de San Carlos; impresionado por tal celebración, una tarde reunido en charla con un grupo de amigos, en un establecimiento comercial de esta ciudad, sugerí la idea de celebrar dignamente el Cincuentenario de Alfaro Ruiz.

Transcurrió el tiempo y dio la casualidad de que se me trasladó a Zarcero a desempeñar el puesto de Agente en el Banco Nacional de esta ciudad; por ser un enamorado de este cantón, seguí con la idea de la celebración y la comuniqué de nuevo a varios amigos y a don Roque Acuña Blanco, Ejecutivo Municipal, quien la llevó al seno de la Municipalidad y ésta nombró el Comité Pro-Cincuentenario del Cantón de Alfaro Ruiz, e inmerecidamente se me nombró Presidente del mismo; inmediatamente comenzamos a trabajar y contamos con la ayuda incansable de elementos que no son del cantón, como el Sr. Ing. don Fernando Sánchez López, Delegado del Banco Nacional en esta ciudad, don Manuel de Jesús Gutiérrez Zamora, Jefe del Seguro Social en esta ciudad, y estimables vecinos del lugar, como el señor Ejecutivo Municipal don Roque Acuña Blanco, don Hugo Camacho Corrales (Presidente Municipal), don Johel y don Walter Rojas Alvarado, don Mario Alvarado, don Julio Solís, don Hildebrando Solís, don Guiller Vargas, don Bolívar Castro, don Edgar Carrillo, don Domingo Solís, don Sigifredo Solís, don Misael Solís, Pbro. Armando Rodríguez, don Beto Salazar, don Armando Castro y otros estimables Zarcereños que escapan a mi memoria, los que con su ayuda y dedicación, sacrificando tiempo en sus oficinas, comercios, fincas, etc., han hecho posible que nuestro pueblo celebre dignamente este Cincuentenario; el suscrito, aunque griego de nacimiento, tuvo la dicha de contraer matrimonio con mujer zarcereña y formar su hogar aquí, se siente como verdadero zarcereño y se satisface de haber contribuido, aunque en pequeña escala a que se celebre dignamente el Cincuentenario del cantón y que éste se incorpore al avance social y material que se experimenta en todos los cantones del país.

ALVARO HIDALGO RODRIGUEZ

Presidente Comité Pro Cincuentenario



## Solicitud del Comité a la Municipalidad

Alfaro Ruiz, enero 12 de 1965.

Señor

Secretario de la Corporación Municipal.

Ciudad.

Señor Secretario:

Los comités que componen el ejecutivo de los festejos del Cincuentenario de Alfaro Ruiz, y las instituciones del Estado, de común acuerdo, solicitan a la Honorable Corporación Municipal de Alfaro Ruiz, en forma cumplida y respetuosa, lo siguiente:

- 1º—Que se tome un acuerdo solicitándole al Poder Ejecutivo que, con motivo de la celebración del Cincuentenario, los días 24, 25 y 26 de abril de 1965, declare de asueto para los empleados públicos de esta jurisdicción los referidos días.
- 2º—Que se formule atenta y cordial invitación a la Asamblea Legislativa de la República a efecto de que el día 24 de abril de 1965, a las 12 horas celebre sesión plenaria con la cual honrarían, dándole solemnidad y gran señorío, a los actos conmemorativos al Cincuentenario de Alfaro Ruiz.
- 3º—Que asimismo, en forma oficial, se invite al señor Presidente de la República y Sra de Orlich, Honorables miembros del Gabinete, Honorables miembros de la Asamblea Legislativa, Honorables representantes Diplomáticos acreditados en Costa Rica, señor Obispo y Cuerpo Eclesiástico de Alajuela, a la recepción que tendrá lugar en los salones de la antigua casa cural a las 13 horas del 24 de abril de 1965.

Esperando que estas sugerencias sean acogidas con la mejor buena voluntad y espíritu de civismo, somos de usted muy atentos servidores:

*Víctor Julio Solís*, Presidente Comités Festejos y Propaganda.—*Manuel de J. Gutiérrez Zamora*, Jefe Comités Festejos y Propaganda.—*Manuel Angel González González*, Secretario Comités.—*Bolívar Castro Murillo*, Tesorero Comité Central.—*Ramón Rocha Espinoza*, Presidente Junta Educación de Alfaro Ruiz.—Unidad Sanitaria de Alfaro Ruiz (tres firmas).—Personal Docente de Alfaro Ruiz (cinco firmas).—Agencia de Extensión Agrícola (una firma).—Banco Nacional de Costa Rica, Agencia de Alfaro Ruiz (varias firmas).—*Julián Vicente Rojas Alvarado*, Vicepresidente del Comité Central.—*Etelgíve Salazar Alpizar*, Presidenta Comité Femenino.—*Fernando Sánchez López*, Secretario Comité Central.—*María Elena Chaves Rodríguez*, Tesorera Festejos y Comité Propaganda.—*Manuel Alfaro Blanco*, Junta Protección Social de Alfaro Ruiz. Sucursal del Seguro Social Alfaro Ruiz (tres firmas).—Junta de Caminos de Alfaro Ruiz (tres firmas).—Centro de Nutrición de Alfaro Ruiz (cuatro firmas).—Presbítero *Armando Rodríguez Bolaños*, Cura párroco.—*Alvaro Hidalgo Rodríguez*, Presidente del Comité Central.



## **La primera sesión del Comité Pro-celebración del Cincuentenario**

Sesión N<sup>o</sup> 1 celebrada por el Comité Pro-celebración del Cincuentenario del Cantón Alfaro Ruiz, celebrada el día 25 de setiembre de 1964, a las 17 y 30 en el salón municipal con asistencia de los señores Alvaro Hidalgo, Juan Félix Alfaro, Hugo Camacho, Luis Angel Solís, Roque Acuña, Julián V. Rojas, Bolívar Castro, Guillermo Vargas, Pbro. Armando Rodríguez, Omar González, Armando González, Dr. Mariano Ramírez, Fernando Sánchez, Manuel de J. Gutiérrez y las Sritas. Marta González, Damaris Blanco, Cecilia Díaz, Elizabeth Ulate y Marta Iris Alarcón.

“Artículo 1<sup>o</sup>—El señor Alvaro Hidalgo, Presidente del Comité abre la sesión con la lectura de la orden del día y seguidamente da lectura a la nómina de integración del Comité constituido en reunión anterior de vecinos el cual quedó integrado como sigue: Presidentes Honorarios, Presbítero Armando Rodríguez y Dr. Mariano Ramírez. Presidente, don Alvaro Hidalgo; Vicepresidente, don Julián Vicente Rojas A.; Secretario, Ing. Fernando Sánchez L.; Tesorero, don Bolívar Castro M.; Vocales, don Hildebrando Solís Blanco, don Mario Alvarado Blanco, don Walter Rojas A.; Srta. Elizabeth Ulate B., don Uriel Montero, don Olivier Alfaro, don Armando González M., Srta. Marta González V., Sra. Fanny de Rojas, Srta. Damaris Blanco R., don Guillermo Vargas A., don José Luis Vargas Ch., don Omar González y don Luis Angel Solís.

Artículo 2<sup>o</sup>—Se discute la fecha de celebración de los festejos que se proyectan. Luego se someten a votación las dos mociones presentadas aprobándose por mayoría escoger los días 23, 24 y 25 de abril de 1965.

Artículo 3<sup>o</sup>—Tomando en cuenta el fuerte trabajo que tendrá la Secretaría del Comité se acuerda nombrar, además del citado en el artículo primero, con el carácter de Secretarios al señor Armando González M., y a las señoritas Damaris Blanco y Elizabeth Ulate.

Con relación a la financiación de los gastos de la Secretaría, ofrece la Municipalidad destinar una partida para dicho fin acordándose mandar a imprimir papel y sobres con membrete referente a la celebración que se proyecta, lo mismo que un sello.

Artículo 4<sup>o</sup>—Por unanimidad se nombra al señor don Manuel de Jesús Gutiérrez Zamora como Jefe de propaganda y divulgación del Comité, encargándose a los señores Pbro. Armando Rodríguez y Armando González para que seleccionen estudiantes de secundaria que puedan colaborar con el señor Gutiérrez en su labor.

Artículo 5<sup>o</sup>—Se discute la clase de eventos que se llevarán a cabo y en especial si se hacen corridas de toros. Sometido a votación se desechan las corridas de toros y se aprueba el proyecto de una exposición agrícola-ganadera e industrial, para lo cual se comisionará a la Agencia de Extensión Agrícola en lo que respecta a su preparación. Se nombran asesores a los señores Hugo Camacho, Fernando Sánchez y a la señorita Marta González.

Se proyectarán además eventos deportivos, sociales y en especial una campaña de prensa para lo cual el señor Manuel de J. Gutiérrez ofrece toda su colaboración.

Artículo 6<sup>o</sup>—Se acuerda efectuar una sesión el próximo viernes 2 de octubre en el salón parroquial de la iglesia, con el fin de nombrar los diferentes comités que trabajarán en la organización de los eventos que se proyectan.



Artículo 7º—Se acuerda fijar como día para reuniones ordinarias el viernes mismo en que cada quince días se reúne la Municipalidad local.

Artículo 8º—Siendo las 19 horas y 30 minutos se termina la sesión.

Firmado: *Alvaro Hidalgo*, Presidente [rubricado].—*Fernando Sánchez L.*, Secretario [rubricado]”.

## **Sobre la Exposición Agrícola - Ganadera - Industrial de Alfaro Ruiz**

(Acuerdo tomado de “La Gaceta” Oficial del día 7 de febrero de 1965)

Nº 4.—San José, 1º de febrero de 1965.

*El Presidente de la República  
y el Ministro de Agricultura y Ganadería, Acuerdan:*

Nombrar a las personas cuyos nombres se detallan a continuación para integrar el Comité Organizador de la “Primera Exposición Ganadera-Agrícola-Industrial”, que habrá de celebrarse en Zarcero, durante los días 24, 25 y 26 de abril de 1965, como parte de los festejos que conmemorarán el Cincuentenario de la Fundación del cantón Alfaro Ruiz:

Presidente, señor Hugo Camacho Corrales; Primer Vicepresidente, señor Hildebrando Solís Blanco; Segundo Vicepresidente, señor Sergio Rojas Rojas; Tesorero, señor Alvaro Hidalgo Rodríguez; Secretario, Ing. Fernando Sánchez López; Administrador, señor Gillio Francesca Ferraro; Subadministrador, señor Eduardo Blanco Cubillo; Fiscal, señor Gilberto Salazar Rojas; Primer Vocal, señor Carlos Vargas Arroyo; Segundo Vocal, señor Bolívar Blanco Rodríguez; Tercer Vocal, señor Julio Argüello Corrales; Cuarto Vocal, señor Hernán Bolaños Vargas; Quinto Vocal, señor Juan Félix Alvarado Cordero; Sexto Vocal, señor Alfredo González Blanco; Séptimo Vocal, señor Mariano Argüello Salazar; y Octavo Vocal, señor León Víctor Solís Alvarado.

*Coordinadores del Ministerio de Agricultura y Ganadería:*

Ingenieros Agrónomos: Alvaro Muñoz; Romano Orlich; Jorge Arturo Acuña; Walter González; Carlos Arroyo; Ramón Castro Madrigal; y Moisés Moya.

Este acuerdo rige a partir de su publicación.

Publíquese.—*Francisco J. Orlich*.—El Ministro de Gobernación, encargado del Despacho de Agricultura y Ganadería,—*Francisco Urbina*.

NOTA: Posteriormente se nombró al señor Abelardo Rojas Rojas hijo, Jefe de Acción en la división ganadera.



## **Datos geográficos sobre Zarcero**

Félix F. Noriega, 1923

De Zarcero nos dice don Félix F. Noriega, en Diccionario Geográfico, publicado en su edición de 1923:

“Villa cabecera del cantón de Alfaro Ruiz, provincia de Alajuela, situada 22 kilómetros al Norte de la cabecera provincial, sobre los cerros del Tigre, estribaciones del Poás, en la vía a San Carlos, y a una altura de cerca de 2.000 m. sobre el nivel del mar, con una temperatura media de 18 grados centígrados. Su suelo es quebrado y escaso de agua en las partes altas. Su caserío progresa notablemente, poblado por familias del interior del país, que se han ido estableciendo en él de pocos años a esta parte, distinguiéndose por su laboriosidad y espíritu progresista y hospitalario. Es distrito escolar con locales propios para ambas escuelas, iglesia, casa cural y cárcel, con un regular cuadrante y seis calles ya perfectamente formadas. Hay servicios de correos tres veces por semana, y oficina telegráfica. Se comunica con San Ramón, Naranjo y San Carlos por medio de carreteras intransitables en el invierno. El Zarcero produce papas, buenos pastos, cebada, hortalizas y duraznos, y sus habitantes tienen buen gusto por el cultivo de las flores. Es una población de mucho porvenir cuando se establezcan buenas vías a San Carlos, de donde dista 15 kilómetros. Población, 2.500 habitantes”. (Se publican por antiguos estos datos, a fin de que sirvan de base para ciertas comparaciones).

---

### **Zarcero, otros datos geográficos**

D. Jorge León en su obra Nueva Geografía de Costa Rica nos dice de Zarcero en 1942:

“El macizo del Poás está separado de las sierras intrusivas del Aguacate por la depresión de Zarcero, y el volcán de Barba por el paso del Desengaño”.

El cuello de Zarcero o Tapesco alcanza 1.500 m. de altura y en su parte más alta corren a escasa distancia las afluentes superiores de ríos del Pacífico, como el Barranca, y del Atlántico como el San Carlos. La humedad del Caribe alcanza fácilmente esta zona, produciendo un clima frío, lluvioso y nublado. Zarcero (900 hab.), es la población más importante de la región. Está sentada en estrecha llanura en las faldas de los cerros del Tigre, derivación del macizo del Poás; como una población nueva que es, tiene un caserío de viviendas de madera, techadas con zinc, que se ordenan en manzanas de edificación poco nutrida; abundan los buenos establecimientos comerciales. Su actividad reside en ser el centro de una extensa explotación agrícola y de servir de entrada al rico valle de San Carlos. Las laderas volcánicas, de suelo negro y suave, son terrenos ideales para el cultivo de papas, y la producción de Zarcero, que llega a 10.000 fanegas, surte al importante mercado de Alajuela; el maíz que en estas tierras altas frías tarda de 8 a 10 meses en cosechar, se siembra en abundancia; hay también grandes fincas de ganado y explotaciones madereras. El clima de Zarcero favorece el crecimiento de plantas de jardín, que allí son muy abundantes.

El vecino distrito de Laguna, muy poblado, tiene grandes cultivos de similares productos, que como los de Zarcero, encuentran su salida a los mercados centrales por medio de la carretera a San Carlos”.

**Jorge León**

(Nueva Geografía de Costa Rica, 1943)



## Zarzaparrilla, Zarzamora, Zarza y Zarcero

Por Carlos Mora B.

Aunque alertado por el naturalista, Lic. D. Otón Jiménez Lutmer, sobre el valor apenas folklórico de las "zarzas", como en Costa Rica se les llama, y que se producen desde el Brasil a México, en especies que forman multitud, no resisto el deseo de reproducir un párrafo alrededor del asunto, escrito por los sabios exploradores Dres. Moritz Wagner y Carl Scherzer en 1857, y que se encuentra en un libro de la Biblioteca Yorusti, titulado *La República de Costa Rica en Centro América*, a fin de complacer a quienes a través de esta *Monografía de Zarcero*, claman por la explotación de esta planta, creyendo que aún podrían explotarse estos especímenes, cuyos méritos pasaron al orden de los mitos, después de que los laboratorios dijeron la última palabra.

En todo caso, su abundancia valió al sitio de Zarcero el nombre que ostenta orgulloso, como se luce la ascendencia de una nobleza extinta en los azares de una sangre azul, hasta que la democracia enterró los escudos y el abolengo. Y aquí la cita:

"Boca del Toro tiene unos trescientos habitantes que viven principalmente del comercio de la zarzaparrilla, cacao y maderas de tinte y de la redada de tortugas; despachan mercaderías por unos doscientos mil dólares al año.

"La exportación de zarzaparrilla, que asciende actualmente a quinientas arrobas o sea doce mil quinientas libras, existe sólo desde el año 1838; Jorge Shepherd, un medio indio, hizo el primer ensayo. La zarzaparrilla (*Smilax medicinalis* Lin., que los moradores de aquí llaman en abreviatura zarza), crece en grandes cantidades en las hondonadas de la costa oriental y en las cercanías de las riberas del río, en un suelo húmedo y pantanoso; lleva flores amarillentas mezcladas con rojo; su fruta consiste de ballas negras con semilla de color café. Los españoles llevaron a Europa esta excelente planta medicinal, de la que sólo se usa la raíz, por primera vez en el año de 1530, como remedio principal contra la lues venérea. Su aplicación aumentó a causa de los encarecimientos de Guillermo Hunter y W. Fordyce aun en el siglo dieciocho; los colonos ingleses que vivían a lo largo de la Costa de Mosquito mandaban ya en 1769 más de doscientas mil libras de zarza al precio de veinticinco a treinta y cinco dólares el quintal a Europa. El precio de esta bajó actualmente a dieciséis dólares por quintal y la exportación de Costa Rica asciende apenas a cuatrocientos quintales al año".

---

## Año de arribo de los primeros colonizadores de Zarzal o Alfaro Ruiz

Son muy dispares las opiniones de las personas consultadas al efecto: en un artículo enviado por D. Armando Rojas, el cual es copia de una publicación que hizo su padre D. Víctor Julio Rojas, hijo del primer Jefe Político del Cantón Alfaro Ruiz —D. Ignacio Rojas— aquél expresa que "Fue fundado Zarcero en el año de 1800"; D. Jesús Quirós Quirós, en una carta dice que los primeros habitantes llegaron en 1855; por otro lado la Srta. Maestra Especial de Costura, Hortensia Quesada Cabezas, hija del eximio ciudadano fundador e impulsor del progreso de San Carlos, en cuyo honor se bautizó la cabecera de aquel cantón con el nombre de ciudad Quesada, nos dice que "En 1854, más o menos, fue



poblada la aldea del Zarzal, hoy Zarcero". (Datos de su libro inédito); finalmente, el señor Presbo. D. Antonio Coll Cayeles, Cura de Zarcero de 1931 a 1937, manifiesta en un opúsculo intitulado "Datos Históricos de Zarcero", año de 1932, que "Por los años de 1854, un hombre nativo de San José —llamábase José Zumbado— en compañía de su señora Mercedes Solís, se radicó en el lugar que hoy ocupa la casa de D. Eliseo González". Y es para 1857 que deja la historia de otros colonos que se afincaron. Y es entre éstos que se encuentra el nombre de la persona que nos interesa para cotejar los hechos de un documento histórico que aparece después de estas investigaciones: "Poco después, don Feliciano Acuña y su esposa Da. Andrea Bolaños, oriundos de la Uruca, compraron la propiedad perteneciente a los señores Ulate, de Naranjo, en la calle de La Laguna, hoy propiedad de doña Juana Salas". (c.m.b.)

---

## El documento histórico de Archivos Nacionales que nos da el jalón oficial del nacimiento de Zarcero

"Documento N° 8369

"Sección Administrativa

"Sr. Comandante General de la Armada de la República

"Feliciano Acuña, soldado retirado del Batallón Santa Rosa ante Usía comparezco y digo: que Usía tuvo la bondad de concederme el retiro tanto por haber cumplido mi plaza de veinte años cuanto por los grandes servicios prestados a la patria en las acciones de guerra a que ha sido necesario asistir. En este concepto me retiré con mi familia a vivir al sitio del "Zarcero" en el camino que de San Ramón de los Palmares conduce a San Carlos. Conmigo necesariamente ha ido mi hijo Ramón Acuña, soldado de esta campaña quien apenas empieza a servir; pero que es el único hijo varón que en mi ancianidad y acaso socorre a su madre y hermano.

"De consiguiente, si se obligara a mi hijo a continuar aquí (La carta es fechada en San José. Explicación mía), para prestar cada año el mes de servicio en el cuartel, tendría que abandonar lo poco que tengo en dicho sitio y quedarme a presenciar los sufrimientos de toda la familia por la escasez de recursos para proveer las circunstancias.

"Por estas razones Usía pido y suplico encarecidamente se digne conceder a dicho hijo licencia anual, o lo que es lo mismo, de comparecer a esta plaza a la revista de inspección el último de cada año, sin perjuicio de concurrir a tomar las armas el día en que sea necesario.

"Es gracia que pido, jurando no proceder de malicia, etc.

"San José, 31 de marzo de 1863.

"Feliciano Acuña" [Rubricado]



## Consideraciones

La lectura del anterior documento me sugiere las siguientes observaciones:

a) Acuña fue licenciado del Batallón de Santa Rosa después de comparecer a las revistas que antes eran obligatorias y de prestar sus valiosos servicios en las campañas de 1856-1857. Cuando a renglón seguido de este antecedente dice: "En este concepto "me retiré con la familia a vivir *al sitio* del "Zarcero", parece indicar que no medió gran espacio de tiempo entre ser licenciado y partir para aquel sitio; en segundo lugar, parece probar este documento que Acuña llegó al Zarcero después de la primera etapa (1854), que señala el Padre Coll, ya que este morador aparece en la segunda lista (1857) comprando por la Calle de La Laguna, a los señores Ulate, de Naranjo, una propiedad de su pertenencia.

b) No me parece, al tener Acuña que retirarse del centro, para convertirse en propietario, que Zarcero estuviese deshabitado, sino por el contrario, que había cultivos y quizás ganados. Y esta sugerencia la hago a propósito de que "sitio", palabra tan usada en el escrito de Acuña, pareciera dar a entender apenas un lugar geográfico, quizá con pocas abras, en vez de un lugar poblado de pequeños estancieros, como así supongo que fuera, según los datos tradicionales. (c.m.b.)

---

## Datos históricos de Zarcero

Las montañas vírgenes del Septentrión vertían sus aguas clamorosas en las profundas quebradas, tupidas de bejucales, por do saltaban juguetonas, culebreando diáfanas en remansos de cristal, para deslizarse luego entre cortados riscos y abruptas breñas. Las níveas garzas zambullíanse en el límpido azul de las pozas y las pumas y panteras avizoraban, con ascuas en los ojos, la incauta presa. El ciervo sagaz y el cabro arisco pacían en reino propio, mientras manadas de inquietos cariblanos y mechudos perezosos sacudían la enramada. Selvas vírgenes, no contempladas ni holladas, se extendían frondosas desde los Naranjos de Poás, donde en plácido asilo vivía el patriarca don Judas Tadeo Corrales con su esposa doña Candelaria Barrantes, hasta los llanos inmensos de la región fronteriza de San Carlos. Por los años de 1854 un hombre, nativo de San José, llegaba a los Naranjales de Candelaria, trepó la Angostura, y cruzando la selva, internóse a la ventura. Y levantó un ranchito en una hondonada frondosa. Cedros gigantescos levantaban al cielo sus brazos nervudos, mientras que pródiga se extendía por doquier la aromática zarzaparrilla. De aquí el origen del nombre: *Zarcero*. Llamábase su fundador José Zumbado, el cual en compañía de su esposa Mercedes Solís, se radicó en el sitio que hoy ocupa la casa de don Elisio González. En 1857 llegaba de San José don Yanuario Cubillo con su señora doña María Rodríguez y sus hijos Rafaela, María, Trinidad, Jerónimo y Carlota. Al poco tiempo compró las propiedades de don Francisco González, Gobernador de Alajuela, las cuales se extendían desde la quebrada de Zarcero hasta la finca entonces de don Adolfo Bonilla, hoy de don Félix Méndez y don Judas Rojas. Medían estos terrenos "tres caballerías y media", pagando a razón de ₡ 4.50 la manzana. Dentro de esta su nueva propiedad construyó su casa emplazándola en el mismo lugar que hoy ocupa la del finado don Juan Cubillo, en el camino de Laguna. Algo después radicáronse los hermanos Ramón y Adriano Blanco, procedentes de San Vicente de Moravia, don Judas Rojas, ubicando su vivienda



en el solar donde reside actualmente doña Remigia Chávez. Poco después don Feliciano Acuña y su esposa doña Andrea Bolaños, oriundos de la Uruca, compraron la propiedad perteneciente a los señores Ulate de Naranjo, en la Calle de Laguna, hoy propiedad de doña Juana Salas. Por aquella fecha don José María Brenes y su señora María Valverde, se radicaron en la quebrada de Zarcero, en el punto donde está situada la casa de don Gilberto Salazar. A su vez don Gordiano Murillo, desde Sarchí, se trasladó a la finca que en esta fecha es de don Tito Murillo. Estas fueron las primeras familias que fundaron esta hermosa villa de Zarcero.

Algunas viviendas se levantaron diseminadas dando lugar a la fundación de los distritos. En la esquina donde está actualmente el Hotel de *Laguna*, vivía don Juan Arce. En el Zahino, en el sitio que hoy ocupa la casa de don Adán Salas, estaba el rancho de don Adriano Araya y de su señora Ramona Miranda. En *Guadalupe* residía don Soledad Blanco, oriundo de Guadalupe de San José. El primero que se estableció en *Bella Vista* fue don Salvador Lara, nativo de Alajuela. Los primeros pobladores de la *Peña* fueron don Eleandro Corrales y sus hermanos. En *San Luis* estaba don Toribio Vargas, de Naranjo, casado con doña María Vargas. El fundador de *San Antonio* fue don Silverio Alpízar, casado con doña Rafaela Retana, oriundos de San Sebastián de San José. En *Barranca* se establecieron don Rafael Rodríguez casado con doña Beatriz Alpízar, de San Juan de Tibás; Remigio Rodríguez casado con doña Gabriela Soto; don José M<sup>a</sup> Rodríguez casado con doña Martina Durán; don Casimiro Rodríguez casado con doña Reyes Durán; don Dolores Esquivel casado con doña Ramona Rodríguez; don Salvador Durán casado con doña María Jesús Rodríguez; don José Cedeño casado con doña Rita Rodríguez; don Luis Gamboa casado con doña Gabriela Rodríguez. En *Llano Bonito* el primero que se radicó fue don Ramón Quesada, casado con doña Catalina Quesada. El fundador de *Palmira* fue don Ramón Rojas casado con doña María Sancho, procedentes de San Vicente de Moravia. *Santa Rosa* o la Brisa, debe sus comienzos a los hermanos don Juan, don Hilario, don Segundo y don José M<sup>a</sup> Rodríguez, de San Roque de Grecia. *San Roque* o Tapesco comenzó con don Guadalupe Huertas, casado con doña María Rojas, nativos de San Vicente de Moravia. Los primeros de *Zapote* fueron los hermanos don Santos y doña Carmen Quesada.

## ORIGENES DE LA PARROQUIA

Poblada la región de Zarcero, si bien con viviendas diseminadas, acordaron las familias residentes ponerse bajo el patrocinio del Arcángel San Rafael. La piadosa señora doña Chayo de Barrantes, esposa de don Rafael Barrantes entregó la mitad del valor de la estatua del Santo Patrono y la otra mitad la sufragó el pueblo todo con limosnas. Es la misma estatua que hoy veneramos en el Altar Mayor. Como carecían de Oratorio, esta imagen estuvo primeramente en casa de don Judas Rojas y luego donde don Yanuario Cubillo, en cuyas casas particulares se reunían los vecinos para el rezo del Santo Rosario y otros ejercicios piadosos. Trasládose después a la Ermita de Naranjo hasta que en 1892 se construyó un pequeño oratorio en la Plaza de la Iglesia actual de Zarcero. En esta capillita celebróse la primera Misa en este lugar, siendo el celebrante el P. Belfort Ribas, de Palmares. En tiempo del P. Luis Hidalgo de Naranjo, de santa memoria, edificóse la primera Iglesia, quedando en ella la imagen del Arcángel. Durante el Curato del P. Julio L. Viquez se construyó la hermosísima Iglesia Parroquial, honor de sus buenos feligreses. A principios de setiembre



de 1895 el obispo don Bernardo Augusto Thiel efectuó la primera Visita Canónica a este lugar, hospedándose en casa de don Yanuario Cubillo y celebrando la Misa en la misma casa. Para conmemorar este hecho se plantó una cruz, que aún subsiste, para perpetua memoria.

## CURAS DE ZARCERO

Anotamos únicamente los Rdos. Srs. Curas, que, en propiedad o accidentalmente, ejercieron el Ministerio Parroquial.

- Rdo. P. Mariano Zúñiga V. 1895 - 1896 - 1897. †
- " P. Antonio José Schneider, C. M. 1895 - 1899. †
- Excmo. Sr. Dr. Agustín Blessing, Administrador Apostólico de Limón, 1895. †
- Rdo. P. Federico Kosemberg, C. M., 1895. †
- " P. Nicolás Sttappers, C. M. 1895 - 1913 - 1917. †
- " P. Luis Hidalgo, 1895. †
- " P. Juan Garita, 1895 - 1904. †
- " P. Salomón Valenciano, 1895 - 1896 - 1897 - 1898. †
- " P. Rosendo de J. Valenciano, 1896. †
- " P. Pedro Ziskoven, C. M. 1896 - 1902. †
- " P. Federico Carvajal, 1896 - 1897 - 1898 - 1914. †
- " P. Manuel Umaña B., 1897. †
- " P. Ignacio Monge, 1897 - 1898. †
- " P. Carlos Trapp, C. M., 1898 - 1909. †
- " P. David Vargas V. De 1898 a 1906. †
- " P. Julio L. Viquez. De 1906 a 1921. †
- " P. Moisés Salas M., 1910 - 1913. †
- " P. Juan F. Vilches, 1919. †
- " P. Fr. Domingo de Riudeviltles, O. M. C. 1921 - 1922. †
- " P. Clodoveo Hidalgo 1921 - 1922. †
- " P. Maclovio Albores, 1922.
- " P. Juan V. Solís, 1922.
- " P. Tomás Gryszka, 1922 - 1923 - 1924 - 1925. †
- " P. Bruno Tishy Z., 1925
- " P. Ildefonso Badilla, 1925 - 1926. †
- " P. Venancio Oña M., 1926. †
- " P. Silvestre Seuva, 1926.
- " P. Carlos Lira G. De 1926 a 1931.
- " Fr. Agapito de Olot, O. M. C., 1931. †
- " P. Antonio Coll C. De 1931 (31 - VII) 1937.

NOTA: Estos datos están tomados de los Libros Parroquiales de Zarcero. Las fechas corresponden a las épocas en que los Curas de referencia efectuaron actos de su sagrado ministerio.

El primer matrimonio celebrado en Zarcero fue el de Andrés M<sup>a</sup> Gamboa Rodríguez, hijo legítimo de Luis y Gabriela con Tiburcia Ester de Jesús Huertas Rojas, hija legítima de Guadalupe y María. Los desposó y veló el P. Salomón Valenciano Murillo el día 4 de mayo de 1895.



El primer bautizo fue el de Victorina Segura Coreya, hija legítima de Diego e Inés. Lo efectuó el P. Salomón Valenciano M., el día 5 de setiembre de 1895. La primera defunción fue la de Antonia Muñoz Valverde, viuda de Valerio Acuña, sepultada el día 17 de abril de 1895.

ANTONIO COLL CANYELES  
Cura de Zarcero

Diciembre de 1932

#### CURAS NOMBRADOS POSTERIORMENTE

Presbo. Sergio Hidalgo, del 1º de agosto 1931 al 5 de mayo 1941.

" Venancio Oña, del 6 de mayo 1941 al 9 de noviembre 1946. †

" José Joaquín Campos, del 16 de noviembre 1946 al 27 de mayo 1948.

" Elías Meneses, del 29 de mayo 1948 al 13 de diciembre 1954.

" Claudio Murillo, del 13 de diciembre 1954 al 23 de noviembre 1957.

" Alcides Ruiz, del 7 diciembre 1957 al 18 de noviembre 1961.

" Armando Rodríguez Bolaños, del 18 noviembre 1961 a nuestros días.

#### CASA CURAL

Los primeros fondos se recogieron por iniciativa del Presbo. Claudio Murillo. Inició la construcción el Presbo. Alcides Ruiz; se comenzó en 1958 y se terminó en 1959.

#### VISITAS CANONICAS

Del 6 al 8 de febrero de 1913: Monseñor J. G. Stork †

El 23 de febrero de 1930: Monseñor Antonio del Carmen Monestel †

El 3 de abril de 1932: Monseñor Antonio del Carmen Monestel †

El 8 de abril de 1934: Monseñor Antonio del Carmen Monestel †

El 17 de febrero de 1932: Monseñor Claudio Ma. Volio †

El 25 de enero de 1943: Monseñor Vicente Solís

El 1º de diciembre de 1947: Monseñor Vicente Solís

El 11 de febrero de 1949: Monseñor Vicente Solís

El 13 de julio de 1962: Monseñor Vicente Solís.

Estos datos nos han sido amablemente suministrados por el señor Cura de la Parroquia de Zarcero, Presbo. Armando Rodríguez Bolaños, el día 12 de marzo de 1965. (c.m.b.)



## Viacrucis del cantonato de Alfaro Ruiz

El primer intento de Zarcero para convertirse en Cantón con sus caseríos, tiene tres etapas según los documentos consultados en la Sección Administrativa, Archivo del Congreso, como sigue:

1904-1905.—Legajo N° XIV, Expediente N° 8.—Copiamos de la tapa: "Solicitud de los vecinos de Zarcero, Guadalupe, Barranca, Laguna, Buena Vista y Tapesco, barrios pertenecientes al Cantón de Naranjo de la provincia de Alajuela, para que se erija con ellos un nuevo cantón, segregándolo de aquél de que forman parte actualmente".

El 28 de mayo de 1904 se leyó y admitió esta solicitud, pasando a la Comisión de Gobernación para su estudio; ésta pidió los informes del caso, que se registran en el expediente. El 13 de junio de 1905 fue leído y admitido un escrito de los vecinos de Zarcero, pidiendo se trajera a la vista los memoriales elevados al Congreso el año próximo pasado, referentes a la erección de un nuevo cantón; el asunto pasó a la misma Comisión de Gobernación y quedó pendiente en la última fecha constante en el expediente, que es el 4 de setiembre de 1905, en que la Secretaría de Gobernación en nota de dicha fecha, devuelve la solicitud con el informe correspondiente a la Comisión que conoce del asunto.

El primer memorial a que hacemos cita fue suscrito por muchas firmas, y figuran de primeras las siguientes: Juan Rodríguez, Deogracias Rojas Blanco, Nicolás Monge, Abraham Salazar, etc.

El segundo memorial lleva al pie los nombres siguientes: Juan F. Blanco, Luis Rojas, José Rojas y otros en varios pliegos.

1908.—En el Expediente N° 172, existe el legajo N° XI, agregado con N° 7, que resume el contenido en la tapa así: "Hay una proposición del Diputado Alfaro (Alfaro Vargas) relativa a crear en la provincia de Alajuela un nuevo cantón segregado del de Naranjo y compuesto de varios caseríos que señala el proyecto, teniendo por cabecera la población de Zarcero".

La Comisión de Gobernación dictaminó en contra, apoyándose entre otras razones, en las que da la Municipalidad y Jefe Político del cantón de Naranjo, las que apoya el Gobernador de Alajuela.

El Dictamen, de todas suertes se leyó y publicó, quedando pendiente su resolución para el día 26 de julio de 1908. Véase copia en las páginas siguientes; se publica sobre todo para desvirtuar la versión de que el Diputado Alfaro Vargas presentó el proyecto por el interés único de que llevara el nombre de su abuelo; léase bien que su proyecto le da el nombre de *Cantón de Zarcero* y no de *Alfaro Ruiz*, nombre sugerido por los Lics., señores Luis Anderson y León Cortés, quienes lo llevaron al triunfo con el prestigio del héroe nacional D. Juan Alfaro Ruiz y el de sus propios nombres. El Cantón de Alfaro Ruiz por medio de su primera Municipalidad le hizo a don León el cariño de colocar su retrato en el Salón de Sesiones; pero que yo sepa, no se le ha hecho ningún cariño al mayor internacionalista costarricense, que se distinguió entre otras cosas por la defensa de nuestra línea fronteriza con Panamá.



## El Proyecto del diputado Juan Alfaro Vargas

### DESPUES DE LA EXPOSICION DE MOTIVOS APARECE EL SIGUIENTE PROYECTO DE DECRETO

Artículo 1º—Créase en la provincia de Alajuela un nuevo Cantón, bajo el número XI segregado del de Naranjo y que se denominará Cantón de Zarcero, su cabecera será la Aldea de Zarcero con el título de Villa.

Artículo 2º—El Cantón quedará formado por los siguientes Distritos:

1º—Zarcero, Guadalupe, Norte y Sur.

2º—Laguna y Palmira Sur y Norte.

3º—Barranca y Espino.

4º—Buena Vista y Tapesco; y

5º—San Carlos, La Unión y la Colonia de Aguas Zarcas.

Artículo 3º—Los límites del Cantón de Zarcero quedan fijados por los mismos linderos que actualmente tienen los Distritos que lo forman en sus vecindades con los Cantones de Naranjo, San Ramón y Grecia, la Provincia de Heredia y el río Sarapiquí.

Artículo 4º—Queda agregado el Cantón creado por esta ley al circuito Judicial de San Ramón.

Artículo 5º—Convócase a los electores de los Distritos, 1º, 2º, 4º y 5º antes relacionados para que a las 12 m. del 2 de agosto próximo, concurran al local que oportunamente designará la autoridad Política de ese Cantón, con el objeto de elegir los respectivos Munícipes, así como un Síndico propietario y otro suplente por cada uno de los Distritos mencionados, los que durarán en sus funciones hasta el 31 de diciembre de 1909. Cada uno de los Distritos creados por este Decreto elegirán 3 electores propietarios y un suplente, en las próximas elecciones conforme lo dispuesto en la ley que los reglamenta.

Al Poder Ejecutivo

Dado, etc.

San José, 11 de junio de 1908.

(f.) Juan Alfaro, Diputado.

1911-1912.—Los vecinos de Zarcero y caseríos alédaños, con igual tesón, volvieron a la carga sin que los resultados cambiaran su círculo vicioso de pedir informes a los enemigos del cantón y luego enviar los clamores a formar montón en el expediente añejo. Entre las firmas que acompaña la petición, aparecen de primeras las de Jerónimo Rojas, Lorenzo González y varios centenares más.

Copiamos de la tapa del R. N° 956. Sin N° y en su defecto "Gobernación": "Iniciativa de varios vecinos de Zarcero para la creación del "Cantón de Zarcero". Y de nuevo se le aplica la grúa al proyecto, así como el carpetazo correspondiente. No por ello cejan en su empeño los zarcereños y envían al Congreso una nueva instancia, con fecha 17 de julio de 1912, que se archiva el 21 de junio de 1915, convertida en la ansiada realidad, *Zarcero cantón, con el nombre Alfaro Ruiz*. Esta última instancia llevaba una queja amarga y una protesta valiente por las arbitrariedades cometidas para atajar el Cantón de Alfaro Ruiz, en tanto que al cantón de San Carlos le permitieron llevarse trozos de su territorio y ajustar habitantes con nicaragüenses que viven esporádicamente en el territorio nacional. Entre los firmantes del bravo memorial suscrito por más de cuatrocientas firmas de Zarcero, figuran las siguientes: Julio L. Viquez, Pres-



bo., J. Eliseo Vargas, Ernesto Rojas Ch., M. Rojas A., Jesús Cubillo, José A. Morales, José Chaverri B., Florentino Vargas, Juan F. Vargas, Jesús Alvarado Solís.

Y este escrito levantado y sentido, cuyo eco duró tres años todavía, volvió al fin al Congreso con informe favorable del Secretario de Gobernación, gracias a la intervención de los Diputados y Licenciados D. Luis Anderson y D. León Cortés, que acogieron el Dictamen y consiguieron que al final de un último legajo de 59 folios, se incluyese el Decreto de *Erección de Zarcero a Cantón Alfaro Ruiz*, que podrán apreciar nuestros lectores seguidamente.

## El distrito de Zarcero es declarado cantón

Nº 27

*El Congreso Constitucional de Costa Rica,*

*Decreta:*

Artículo 1º—Erígese en Cantón, bajo el número 11, el distrito cuarto del Cantón de Naranjo de la Provincia de Alajuela.

Se denominará "Alfaro Ruiz", y tendrá por cabecera la población de Zarcero con el título de villa.

Artículo 2º—Formarán el Cantón los siguientes distritos:

1º—Zarcero;

2º—Laguna;

3º—Tapesco;

4º—Guadalupe Norte y Sur;

5º—Palmira Norte y Sur.

Artículo 3º—Los límites del nuevo Cantón se fijan así:

Por el Norte, límite oficial entre Naranjo y San Carlos.

Por el Sur, Río Espino.

Por el Este, límite actual oficial entre Naranjo y Grecia.

Por el Oeste, límite actual oficial entre Naranjo y San Ramón.

Artículo 4º—El nuevo Cantón será inaugurado el 1º de enero de 1916, a cuyo efecto el Poder Ejecutivo convocará a la elección de Municipalidad, en la fecha y forma que marca la ley.

*Al Poder Ejecutivo*

Dado en el Salón de Sesiones del Congreso.—Palacio Nacional.—San José, a los dieciocho días del mes de junio de mil novecientos quince.

*Leonidas Pacheco* (Rubricado)

Presidente

*Adán Acosta* (Rubricado)

Secretario

*León Cortés* (Rubricado)

Secretario

San José, a los veintiún días del mes de junio de mil novecientos quince.

Ejecútese

*Alfredo González* (Rubricado)

El Secretario de Estado en el Despacho de Gobernación, *Juan Rafael Arias* (Rubricado).



## Decreto que eleva la villa de Zarcero a la categoría de ciudad

Nº 28

LA CAMARA DE DIPUTADOS DE LA REPUBLICA DE COSTA RICA,

En uso de las facultades que le confiere la Constitución Política de la República.

En atención al notable desarrollo económico y el alto grado de progreso alcanzado por las villas de Naranjo, Atenas, Palmares, Orotina y Zarcero de la provincia de Alajuela, Nicoya de la provincia de Guanacaste, Desamparados de la de San José y Barba de la de Heredia,

*Decreta:*

Artículo único.—Confiérese a las citadas villas el título de ciudad.

*Al Poder Ejecutivo*

Dado en el Salón de Sesiones.—Palacio Nacional.—San José, a los veintitrés días del mes de julio de mil novecientos dieciocho.

*Francisco Faerron*

Presidente

*Julio Esquivel*

Secretario

*Franklin Jiménez*

Secretario

Por tanto, mando que la ley anterior sea publicada y observada.

Dado en la ciudad de San José, a los veintiocho días del mes de julio de mil novecientos dieciocho.

*F. Tinoco*

El Ministro de Gobernación

*Tob Zúñiga Montúfar*

---

## Donde se dice cuánto valía Juan Alfaro Ruiz,

Discurso de don Ricardo Jiménez Ore-  
muno en la inauguración de la esta-  
tua de Juan Santamaría - 1891.

Señores:

Entre los hijos de Alajuela, que concurrieron al triunfo del 11 de abril de 1856, hay dos cuyos nombres aparecen vívidos en la memoria de todo costarricense cuando se evoca aquella jornada inolvidable:



## JUAN SANTAMARIA Y JUAN ALFARO RUIZ

El uno desaloja a los filibusteros del Mesón: el otro los desaloja de la Iglesia; el uno comienza la victoria; el otro la sella; aquél muere en el calor del empeño, atravesado por las balas, y éste muere también, aunque no de la muerte que ambiciona el guerrero, en el campo de batalla, sino en el hospital de guerra, presa de la peste que sigue a veces a los ejércitos, como la bandada fatídica de cuervos; y ambos perecen, señores, como si el destino no hubiera concedido la victoria a los nuestros sino a precio y trueque de tan nobles vidas.

Razón sobrada tiene Alajuela de estar orgullosa por igual de aquellos hijos preclaros.

Pero, ¿por qué una estatua a Juan Santamaría y no Alfaro Ruiz? Para mí la explicación es sencilla. Al erigirla al primero no sólo se paga una deuda de gratitud para con el tambor valeroso, víctima de su denuedo, sino que en Juan Santamaría se exalta y conmemora lo que hubo de grande en aquellas expediciones del 56 y 57: las privaciones, el sufrimiento, el arrojo, la constancia indomables, el desprecio de la vida del oscuro soldado costarricense; por manera que viene a ser esta estatua un monumento al pueblo humilde, a los desconocidos de Santa Rosa, el Río y Rivas, el heroísmo anónimo que salvó a la Nación.

(Fragmento de un discurso tomado de Revista Ande).

---

## BIZARRIA Y DENUEDO DE JUAN ALFARO RUIZ

Leídas las palabras anteriores, aún han de pedirnos referir por qué el General Cañas en el documento que vamos a leer después de éste, habla de la "bizarría y denuedo" del Teniente Coronel Alfaro Ruiz.

Dejemos a los historiadores que sin entrar en detalles han escrito al caso: "Como a las cuatro de la tarde llegaron las tropas costarricenses que estaban en La Virgen, al mando del Coronel Juan Alfaro Ruiz, y las que inmediatamente tomaron parte en el combate, en el cual se distinguieron mucho" (Carlos Monge Alfaro, Historia de Costa Rica). Don Joaquín Bernardo Calvo es más explícito: "Los nuestros habían incendiado el Mesón de Guerra y el fuego iba flanqueando o encerrando ya a los enemigos. A media tarde llegaron los comandantes Juan Alfaro Ruiz y Daniel Escalante con la gente de la Virgen; esta tropa ocupó una parte del Mesón, a la derecha de la iglesia y continuó estrechando al enemigo hasta apoderarse de la casa del Dr. Cole, última de este costado de la plaza".

"Don Juan Alfaro Ruiz estrechaba la iglesia y se preparaba a asaltarla al ravar el día, cuando nuestros soldados invadieron por todas partes la plaza, y no hallando más enemigos que los encerrados en el templo entraron a acabar con ellos".

Después vino el cólera segando vidas y fue necesaria la retirada en orden y Juan Alfaro Ruiz no desamparó a los suyos hasta dejarlos en Liberia, donde no pudiendo más, rindió su vida al cólera, pero nunca a los filibusteros. Antes, valerosamente dictó su testamento, según consta en el expediente 122 citado.

Y es en Liberia que poco antes de morir escribe el documento, quizás inédito, de su testamento, que aparece seguidamente.



## LOS HIJOS DE JUAN ALFARO RUIZ

"Nº 122.—Palacio Nacional, San José, Julio 7 de 1858.

Señor Ten. Gral. y Comte. de las Armas de la República.

En memorial presentado por el Señor Don Joaquín Saborio, comerciante del vecindario de Alajuela y Albacea del finado Teniente Coronel Don Juan Alfaro Ruiz, solicitando se le conceda el goce de la pensión de montepío que la ley señala a dos hijos naturales reconocidos en su testamento por dicho finado S. E. el Capitán General Presidente de la República con esta fecha se ha servido dictar la resolución que diga:

"Estando justificado convenientemente que los jóvenes Paula y Leonidas Alfaro son hijos naturales del finado Teniente Coronel D. Juan Alfaro Ruiz, quien los reconoció de una manera expresa en el testamento que otorgó en la ciudad de Liberia a veinticuatro de mayo de mil ochocientos cincuenta y seis y en presencia del informe producido por la Comandancia Gral. en que consta que el expresado Teniente Coronel, aunque no murió en acción de guerra ni de results de ella fue un jefe distinguido que peleó con bizarría y denuedo en la memorable jornada del 11 de abril de mil ochocientos cincuenta y seis en la ciudad de Rivas. Considerando que tanto por estos méritos como por otras circunstancias que hacen al finado Alfaro acreedor a la gratitud de la patria, ésta se halla en el deber de facilitar a los hijos de aquél los medios indispensables para su subsistencia y para que adquieran una modesta educación que les haga corresponder al nombre que llevan, se les considere en el caso de la pensión de montepío con arreglo a las disposiciones del artículo 9 de la Tarifa de 23 de Setiembre de 1852, la cual deberá abonárseles desde el 1º de Agosto próximo en adelante. Comuníquese"

Y lo transcribo a Ud. para su conocimiento.

Ds. gu. a U.S.m.t.

Cañas [Rubricado]

NOTA: Poco después, varios vecinos de Alajuela solicitan se elevara esa pensión de Paula Alfaro Gutiérrez, de \$ 40 a \$ 60. (C.M.B.)

## LA PRIMERA Y LA ACTUAL MUNICIPALIDAD

### MUNICIPALIDAD Y JEFE POLITICO Nº 1, DE 1915 MUNICIPALIDAD Y JEFE POLITICO ACTUALES

1) La integración de la primera Municipalidad del cantón de Alfaro Ruiz, se efectuó a las 12 y 30 horas del día 1º de enero de 1915, con asistencia de los señores *Francisco Alvarado Segura*, *Antonio Rodríguez Soto* y *Nicanor González Arguedas*, quedando electo como Presidente el señor *Francisco Alvarado Segura*.

2) El primer Jefe Político del Cantón lo fue el señor *Ignacio Rojas Blanco*.

3) La primera Sesión celebrada por la Municipalidad, se llevó a cabo a las 12 horas del día 3 de enero de 1915.

4) El Presupuesto inicial fue de ₡ 2,564.00.

5) La integración de la Municipalidad actual, es la siguiente:



*Periodo del 1º de julio de 1962 al 30 de abril de 1966*

*Regidores:*

Hugo Camacho Corrales, Presidente.  
Juan Félix Alfaro Corrales, Vicepresidente.  
Gilberto Salazar Rojas.  
Luis Angel Solís Alvarado.  
Adrián Cubillo Carvajal.

*Síndicos:*

Delfín González Rodríguez, Zarcero.  
Francisco Chaves Jiménez, Buena Vista.  
Daniel Vargas Quirós, Laguna.  
Luis Angel Huertas Corrales, Palmira.  
Guido Rodríguez Vargas, Tapesco.  
Onofre Alpízar Jiménez, Guadalupe.  
Ramón Rodríguez Pérez, Zapote.

*Ejecutivo Municipal, Jefe Político:*

Roque Acuña Blanco.

*Secretario del Ejecutivo Municipal:*

Miguel Angel Cubillo Carvajal, quien ha fungido como Ejecutivo Municipal y Jefe Político, ad interim.

*Secretario de la Municipalidad:*

Omar González Murillo.

*Tesorero Municipal:*

José Luis Vargas Chacón.

El presupuesto actual asciende a la suma de ₡ 95,538.91.

---

## **LA PRIMERA SESION MUNICIPAL**

Se hace constar que aquí principia el Libro de Actas Municipales que llevará la de Alfaro Ruiz. Contiene doscientas fojas útiles en completo buen estado.

Zarcero, 1º de enero de 1916

Ignacio Rojas B. [Rubricado].

(Hay un sello de la Jefatura Política).

Sesión inaugural celebrada por la Municipalidad del cantón Alfaro Ruiz, a las doce y media del día primero de enero de mil novecientos dieciséis, con asistencia de los regidores propietarios señores don Francisco Alvarado Segura don Antonio Rodríguez Soto y don Nicanor González Arguedas bajo la Presidencia del primero.

**Artículo 1º**

El señor Presidente dijo: Se declara instalada la Municipalidad, y abre sus sesiones.



## Artículo 2º

Se acordó tener la primera sesión ordinaria el lunes tres de los corrientes a las doce del día, en cuya sesión se tratará del nombramiento de empleados municipales y demás asuntos generales.

Se terminó la sesión que firmamos con testigos por falta de Secretario.

Francisco Alvarado [Rubricado]      Antonio Rodríguez Soto [rubricado]  
Carlos Ruiz Q. [Rubricado]      Juan B. Rojas [Rubricado].

## MUNICIPALIDAD DE ALFARO RUIZ

El día 14 de noviembre de 1953, la nueva Municipalidad de Alfaro Ruiz, integrada por los señores D. Hernán Bolaños Vargas, D. Mario Alvarado Blanco, D. Oscar Córdoba Vargas y D. Antonio Murillo Alvarado, realizó su primera sesión inaugural y había de ser una de las Municipalidades más distinguidas del cantón por su laboriosidad y tino en el desempeño de sus funciones.

### MOVIMIENTO RENTISTICO DEL AÑO DE 1956

#### El distrito Primero: Zarcero

##### Se gastó:

Saneamiento de la población	₡ 1,772.05
En personal de Sanidad	2,297.50
En Obras Sanitarias, cañerías y caños	2,205.00
En conservación y cuido de la cañería	5,097.60
En reparación de Edificios Municipales	4,142.85
Arreglo de calles, caños y aceras	5,997.50
Atarjeas y desagües	3,999.75
Reparación de plazas	1,795.50
Estudio de Obras Municipales	5,350.50
Acondicionamiento Plaza de Deportes	2,789.10
Para el Matadero Municipal, Ser. Cooperat.	2,000.00
Alumbrado y acondicionamiento Matadero	2,299.40
Fincas para el INVU (Elf Salazar)	3,300.00
Total Gastado en el distrito de Zarcero, ciudad	<u>₡ 43,046.75</u>

El distrito primero, Zarcero, gastó en renglones misceláneos la suma de ₡ 43,046.75.

#### El distrito segundo: Laguna

##### Se gastó:

Total gastado en el distrito de Laguna	₡ 1,409.05
Total gastado en el distrito de Tapesco	162.50
Total gastado en el distrito de Zapote	284.00

### PRESUPUESTOS EXTRAORDINARIOS

En Presupuestos Extraordinarios se gastó la suma de ₡ 46,385.63 sólo en el año de 1956. De esta suma de ₡ 46,385.63 se dispondrá así:

Zarcero, ciudad: 22 presupuestos extraordinarios	₡ 45,760.63
Laguna, distrito: 2 presupuestos extraordinarios	625.00

Total de presupuestos extraordinarios      ₡ 46,385.63

Cargado al Tesorero, para recaudar	₡ 111,522.63
Recaudado	105,670.13
Pagado	69,245.90
Saldo en caja, para el año de 1957	36,424.23



## RESUMEN GENERAL DE LOS AÑOS 1954, 1955, 1956

Vamos a remontarnos desde el año de 1954 al año de 1956, para ilustrar con guarismos idénticos a través de esos años, los totales Recaudados, Gastados, los Saldos en Caja de cada año, Presupuestos Ordinarios y Totales de Presupuestos Extraordinarios.

### AÑO DE 1954

Recaudado ... ..	¢ 66,658.85	
Pagado ... ..	42,465.75	
Saldo en Caja ... ..		¢ 24,190.10

### AÑO DE 1955

Recaudado ... ..	¢ 108,211.10	
Pagado ... ..	62,138.07	
Saldo en Caja ... ..		¢ 46,073.03

### AÑO DE 1956

Recaudado ... ..	¢ 105,670.13	
Pagado ... ..	69,245.90	
Saldo en Caja ... ..		¢ 36,424.23
Total de Presupuestos Ordinarios ... ..	¢ 158,222.12	
Total de Presupuestos Extraordinarios ... ..	90,043.49	
Total Recaudado ... ..		280,540.08
Total Pagado ... ..		173,849.72

Así en esta forma finalizan los años trabajados, o sean los de 1954, 1955 y 1956.

## Período Administrativo Municipal de Alfaro Ruiz

*Desde el 14 de noviembre de 1953 al 31 de diciembre de 1956*

### OBRAS REALIZADAS EN LA CIUDAD DE ZARCERO

- 1) Reconstrucción de la cañería de Zarcero y tanques nuevos.
- 2) Nueva construcción de la cañería de Santa Teresita.
- 3) Reconstrucción de la cañería del Barrio El Espino.
- 4) Nueva construcción de la cañería de Guadalupe, al Oeste.
- 5) Construcción del Matadero Municipal.
- 6) Arreglo de calles, lastradas 12 cuadras, niveladas y tractoreadas.
- 7) Construcción de cordón y caños, 1300 varas lineales.
- 8) Compra de terreno para la plaza de Zarcero.
- 9) Compra de terreno para habilitar la plaza de deportes.
- 10) Construcción del camino hacia la plaza, tractoriado.
- 11) Construcción de la plaza nueva. Por tractores y niveladoras.
- 12) Construcción del parque-jardín y kiosco, en proyecto, año 1957.
- 13) Construcción nueva red de la cañería del rastro.
- 14) Reconstrucción de la Oficina Municipal de Telégrafo.
- 15) Compra del terreno, para el matadero Municipal.
- 16) Donación de terreno al INVU, para construcción de casas.
- 17) Compra de terrenos, donde nace el agua de la cañería de Zarcero.
- 18) Compra de caja de caudales y acondicionamiento de Oficinas.
- 19) Compra de terrenos, Temporalidades de la Iglesia, para construir.
- 20) Amojonamiento entre los límites de Alfaro Ruiz y San Carlos.



## OBRAS REALIZADAS EN EL DISTRITO DE LAGUNA

- 21) Arreglo de la cañería, en total.
- 22) Arreglo de las calles, lastradas todo el cuadrante, por tractores.
- 23) Reparación del Fondo Municipal, cercas y otros.
- 24) Reparación de Edificios Municipales.
- 25) Reparación del cementerio y otros, y cercas.
- 26) Construcción del Barrio El Carmen, de la Cárcel.

## OBRAS REALIZADAS EN EL DISTRITO DE TAPESCO

- 27) Arreglo de Edificio Municipales.
- 28) Arreglo de la Plaza de Deportes y otros trabajos, por tractores.

## OBRAS REALIZADAS EN EL DISTRITO DE PALMIRA

- 29) Compra de un lote, para la plaza.
- 30) Construcción de la plaza y otros, por tractores.
- 31) Reparación de la cárcel y oficinas Municipales.
- 32) Reparación del Fondo Municipal.

## OBRAS REALIZADAS EN ZAPOTE

- 33) Compra de un lote para la plaza de deportes.
- 34) Construcción de una plazoleta, por tractores.
- 35) Arreglo de la paja de agua.
- 36) Otros trabajos Municipales.

---

## DE LA INDUSTRIA PRIMITIVA A LA MECANIZADA

Por **Berardo Blanco**

Hacia 1850, cantaron los trapiches de palo la canción dolorosa de la caña dulce; hacia 1900, entraron en función los mecanizados. Hacia 1900 había en Tapasco tres aserraderos y sus dueños eran don Simón (Pancho), don José López y don José Quirós M., y eran movidos por agua.

Hoy en Tapasco hay tres plantas eléctricas: una de don Israel Alfaro e hijos; otra de don Juan Mercedes Matamoros, y la tercera de don Sérvulo Vargas M.

También hay otra planta eléctrica en el río del Espino, propiedad de don Misael Solís.

Las sierras verticales movidas por agua, fueron sustituidas por un aserradero de cinta muy bien montado: la cepilladora de Zarcero es de don Israel Alfaro e hijos.

Ayer el campo se abonaba con estiércol, el agiotista hacía su agosto, el curandero aplicaba zarparilla y yantén, y la gente se moría porque estaba en la "raya"; de la mortalidad infantil después del parto, la partera empírica le echaba la culpa al "mal de los siete días" y no a la falta de asepsia. Hoy el agricultor recibe el consejo de la Agencia Agrícola, abona y siembra técnicamente, recurre a la Caja Rural de Préstamos; la Unidad Sanitaria le entrega los niños que mueren por el mal de 80 años; los Gobiernos hacen los caminos aplanchaditos y los edificios elegantes; en fin, estamos en un lecho de rosas y la juventud no lo echa de ver.



## INFORME CLIMATOLOGICO

MINISTERIO DE AGRICULTURA Y GANADERIA

San José, Costa Rica, noviembre 16, 1964.

Señor

Fernando Sánchez López.

Delegado Junta Rural de Alfaro Ruiz.

Estimado señor:

Adjunto tengo el agrado de enviarle el informe Climatológico, solicitado en su atenta del 10 del corriente mes, referente a la precipitación y temperatura máxima, mínima y media correspondiente al año 1963 y a los meses que hasta el momento nos han llegado del 1964, todos ellos de Zarcero.

Espero que esta información le sea de utilidad.

Muy atentamente,

SERVICIO METEOROLOGICO NACIONAL

**Amán Rosales C.**

Jefe a. í.



# ZARCERO

Altitud: 1.735 metros

Latitud: 10° 11' N.

Longitud: 84° 24' W.

## PRECIPITACION

Año	Enero	Febrero	Marzo	Abril	Mayo	Junio	Julio	Agosto	Set.	Oct.	Nov.	Dic.
1963	33.0	7.0	20.0	59.0	96.0	141.4	136.0	103.0	215.0	240.0	241.0	94.0
1964	0.0	3.0	0.0	51.0	70.0	154.0	....	209.0	....	....	....	....

TOTAL DEL AÑO 1963: 1.385.4

## TEMPERATURA DE ZARCERO

1963	Enero	Feb.	Marzo	Abril	Mayo	Junio	Julio	Agosto	Set.	Oct.	Nov.	Dic.
Máxima	....	....	22.4	22.2	22.4	21.3	21.7	22.0	21.9	21.8	22.1	22.9
Mínima	....	....	12.2	12.3	11.3	10.9	11.7	12.1	12.1	11.8	12.4	13.0
Media	....	....	17.3	17.2	16.8	16.1	16.7	17.0	17.0	16.8	17.2	18.0
1964	Enero	Feb.	Marzo	Abril	Mayo	Junio	Julio	Agosto	Set.	Oct.	Nov.	Dic.
Máxima	23.0	23.1	24.0	25.2	22.4	23.1	....	22.0	....	....	....	....
Mínima	10.7	12.2	12.4	13.3	12.1	12.6	....	12.1	....	....	....	....
Media	17.3	17.6	18.2	19.2	17.3	17.8	....	17.0	....	....	....	....



## EXTENSION Y POBLACION DE ALFARO RUIZ

Nº 573

San José, 19 de noviembre de 1964.

Señor  
Fernando Sánchez López  
Delegado Junta Rural Alfaro Ruiz.

Zarcero.

Estimado señor:

De acuerdo con su atenta nota de fecha 10 del corriente mes, me permito darle a continuación la información correspondiente a extensión y población del Cantón Alfaro Ruiz.

### CANTON ALFARO RUIZ

Distritos	Extensión.Km. 2	Población 31/12/63
	164.18	5.025
Zarcero	14.35	1.528
Laguna	15.94	684
Tapesco	43.04	1.029
Guadalupe	33.47	463
Palmira	20.72	464
Zapote	36.66	857

No es posible suministrarle el dato relacionado con extensión cultivada de repollo, por cuanto todavía no se tiene la información disponible.

Muy atentamente,

**Rosa de Jiménez**

Jefe Centro de Información  
Estadística

---

## DATOS SOBRE EL CULTIVO DE LA ARVEJA

### *Zonas aptas para este cultivo*

Este cultivo requiere un clima frío para desarrollar y producir mejor. La mejor zona es entre los 1400 y 1800 metros sobre el nivel del mar. La temperatura promedio de 15° C. rinde mejor cosecha.

### *Suelos para este cultivo*

Es necesario suelos ricos, con buen drenaje, un poco húmedos, con buena textura y estructura y de abundante material nitrogenado.

### *Epocas de siembra*

Hay dos épocas de siembra: Inverniz, que se siembra a principios de setiembre y Veranera que se siembra a principios de diciembre. Este cultivo produce a un término de 2½ a 3 meses.



### *Forma del cultivo*

La siembra se efectúa directamente en el campo, en lomillos separados a dos o tres pies, disponiendo los granos raleados a unas tres pulgadas entre sí y a una profundidad de 1 centímetro. Dura más o menos 6 días en germinar.

Antes de sembrarse, se riegan las semillas en un papel periódico húmedo, esto se hace para ayudar a provocar mejor la germinación, también se hechan un rato en agua la víspera de la siembra; el primer procedimiento apresura más el desarrollo de la planta.

Hay dos tipos de variedades, "Enana" y "Gigante", para la segunda, cólese una estaca a cada extremo del lomillo y a determinadas distancias intercalense otras, se tira un cordel sobre ellas a una altura aproximada de un metro, más abajo como a una cuarta del suelo se tira otro cordel en la misma forma, por último se tira otra cuerda en forma de zig zag de modo que se forme como una red a donde se harán dirigir los zarcillos de las matas a medida que éstas desarrollan.

La mayor labor cultural está en desyerbar oportunamente y proporcionar algún abono nitrogenado si se nota algún amarillamiento o detalles de raquitismo en la planta.

Si las siembras se hacen a intervalos de una semana, podrá obtenerse el producto indeterminadamente de acuerdo con las entregas. Al colectar el fruto es preferible dejarlo en la vaina y en un lugar fresco hasta tanto no se utilice.

### *Enfermedades o plagas*

Las enfermedades o plagas que atacan a la arveja, son en la mayoría las mismas que atacan al frijol. Se ayudan a combatir con fungicidas como ditano, manzate, etc.

### *Fertilizantes*

Como fertilizante se usa el abono de agua, abonos con fórmula 8-30-0 o abonos completos bajos en potasio.

### *Usos*

Son múltiples los usos de la arveja; hay más de cien formas de prepararlas culinariamente, en que la mantequilla le comunica una incomparable exquisitez. Se usan en productos enlatados, en vainicas, secas, etc. Como forraje, como abono verde y en muchas otras aplicaciones.

ESTA PUBLICACION FUE PREPARADA POR LA AGENCIA  
AGRICOLA DE ZARCERO

---

## **CLUBES DE LAS 4 - S**

Los Clubes cuentan 15 años de iniciados. Clubes 4-S mujeres, 9; Amas de Casa, 3. Total 12 Clubes femeninos entre J. A. Juveniles e Infantiles. Clubes de Varones, 9 entre juveniles e infantiles. Total de socias y socios 4-S durante los 15 años: 1800.



Proyectos de Clubes femeninos :

Salud e higiene  
Huertas caseras  
Nutrición  
Cuidado del niño  
Mejoramiento del dormitorio  
Mejoramiento del comedor  
Mejoramiento de la cocina

Mejoramiento de la sala  
Avicultura  
Ganadería I  
Costura  
Tejido  
Bordado.

Proyectos comunales :

Ayuda a la Iglesia  
Ayuda a las Escuelas  
Ayuda a las familias pobres  
Ayuda a organismos nacionales

Ayuda a organismos nacionales como  
Hospital de Niños, Ciudad de los  
Niños  
Unidad Sanitaria, Centro de Nutri-  
ción, etc.

Proyectos Clubes Varones :

Horticultura I  
Horticultura II  
Avicultura I  
Ganadería I

Ganadería II  
Caficultura I  
Floricultura  
Otros cultivos

---

## La Agencia Agrícola de Zarcero se habrió en 1948

El personal con que ha contado la Agencia hasta el año 1964 es el siguiente :

Agentes Agrícolas :

Ing. Carlos Arroyo Blanco  
Ing. Jorge Carranza  
Ing. Guillermo Flores  
Ing. Jorge Umaña  
Ing. Arnoldo Madriz  
Ing. Luis Felipe Jiménez  
Ing. Ramón Castro M.

Ing. Luis E. Ugarte S.  
Ing. Rodrigo Cordero M.  
Ing. Eduardo Calderón Mata  
Ing. Miguel Mora  
Ing. Guillermo Villalobos  
Ing. Carlos Reyes Cajas

Asistente de Campo :

Sr. Fernando Zamora

Asistentes de Clubes 4-S y Mejoramiento del Hogar

Prof. Francisco Ramos  
Sra. Adela Rodríguez de Blanco

Sr. Guillio Francesa F.

Asistentes de Oficina :

Sr. Oscar Gené  
Sr. Guillio Francesa F.

Sr. Máximo Villalobos  
Sr. Carlos E. Cordero Jinesta

Conserjes :

Sr. Claudio Gamboa  
Sr. Francisco Gamboa

Sra. Adelia Barboza A.



## **Proyecto No. 9 del Ministerio de Agricultura y Ganadería, desarrollado en la Agencia de Zarcero**

### **PLANES COOPERATIVOS CON OTROS ORGANISMOS**

Se asistió, en los primeros días del año, a una reunión auspiciada por los técnicos de F.A.O., con el propósito de organizar un programa de ensayos y demostraciones en abonamientos en algunos cultivos de la zona, con la cooperación de esa entidad.

Se programó un trabajo de 6 demostraciones y 2 ensayos en maíz, pastos, 5 demostraciones y 2 ensayos en hortalizas y 3 demostraciones y 1 ensayo en maíz.

Para conseguir esto se visitaron algunos agricultores y en reuniones con los socios 4-S y se les expuso el plan, que no fue del todo bien acogido, especialmente en lo referente a las hortalizas.

Apenas se pudieron colocar durante el año, 2 ensayos y 3 demostraciones en pastos, que por inspecciones efectuadas y recolección de algunos lotes, se reportó un resultado muy favorable.

En maíz, se colocaron dos demostraciones, en la aplicación de abono, se hizo un poco después de la siembra, por la llegada tardía del abono a la Agencia. Pero, siempre se constató una buena asimilación y aprovechamiento.

En hortalizas, no se realizó ninguna colocación, por no responder ningún agricultor a la solicitud de la Agencia, lo mismo que los socios 4-S.

Con los cooperativos de la Granja "Fabio Baudrit", puede decirse que casi no se realizaron; únicamente se efectuó uno en maíz, que no dio resultados positivos, achacado a lo tarde de la siembra y a la poca adaptabilidad de la variedad enviada por la Granja antes anunciada.

También se realizó una experiencia en frijoles, que a pesar de tener un desarrollo muy frondoso, fue de producción muy baja, debido al ataque de las enfermedades fungosas, especialmente en el período de fructificación.

**Sra. Adela Rodríguez de B.**

Asistente de Mejoramiento del Hogar

**Sr. Gillio Francesa F.**

Asistente de Clubes 4-S

**Agr. Rodrigo Cordero Madrigal**

Agente Agrícola de Zarcero

---

## **AGENCIA DEL BANCO NACIONAL DE COSTA RICA ZARCERO**

*Ref.: Informe para Monografía del Cantón*

El día domingo 18 de julio de 1954 fue inaugurada oficialmente la Agencia del Banco Nacional de Costa Rica en Zarcero, la cual abrió sus puertas al público el día siguiente o sea 19 de julio de 1954. Correspondió al señor don Leonidas Pacheco Llach ser el primer Agente de esta Agencia que seguidamente juramentó la primera Junta Directiva local que quedó constituida de la siguiente manera: Presidente: don Osman González Araya, Vicepresidente, don Israel Alfaro Corrales; Secretario, don Basileo Vargas Blanco (fallecido); Vocal primero, don Fausto Villalobos Venegas; y Vocal segundo, don Manuel Argüello Pérez. La primera sesión fue celebrada el día 27 de julio de 1954 a las 10 y 30 horas.



La primera operación que se formalizó en la Agencia fue al señor Miguel Angel Quirós Blanco por la suma de ₡ 4,000.00 con vencimiento al 15 de marzo de 1955, para pago de parte de la compra de un trapiche.

Seguidamente damos un informe de las colocaciones, depósitos en cuenta corriente y de ahorros al 31 de diciembre de los años 1954 a 28 de febrero de 1965:

Año	Colocaciones	Cuentas Corrientes	Cuentas de Ahorros
1954	₡ 131,650.00	₡ 24,975.75	₡ 167,915.73
1955	135,291.00	67,252.61	232,326.85
1956	146,854.00	67,288.10	228,752.70
1957	110,650.00	96,104.40	333,728.06
1958	133,143.00	150,699.43	467,104.03
1959	176,626.00	200,706.48	353,775.37
1960	389,876.00	196,797.25	349,079.08
1961	355,695.00	134,899.17	269,064.93
1962	273,140.00	193,320.02	368,849.05
1963	327,785.00	229,767.55	362,196.75
1964	703,586.00	379,411.39	488,528.78
28/Feb./65	774,028.00	376,242.52	543,442.55

Al día 28 de febrero de 1965 el desglose de colocaciones es el siguiente:

13 Operaciones en Agricultura por un total de ... ..	₡ 62,500.00
27 Operaciones en Ganadería por un total de ... ..	270,305.00
2 Operaciones en Industria por un total de ... ..	3,740.00
2 Operaciones en Electricidad por un total de ... ..	92,665.00
11 Operaciones en Comercio por un total de ... ..	50,750.00
13 Operaciones en Servicios por un total de ... ..	56,825.00
110 Operaciones Personales por un total de ... ..	237,243.00
Total colocado 28/Feb./65 ... ..	₡ 774,028.00

Damos a continuación la lista de personas que han sido Agentes o Gerentes del Banco Nacional de Costa Rica, Agencia de Zarcero por orden de nombramiento: señores don Leonidas Pacheco Llach, don Adolfo Osborne Escalante, don Jaime Hidalgo Arias, don Mario Alfaro Arroyo y don Alvaro Hidalgo Rodríguez. Agente o Gerente actual: don Alvaro Hidalgo Rodríguez.

El personal actual esta integrado de la siguiente forma: Agente, don Alvaro Hidalgo Rodríguez. Delgado: Ing. Fernando Sánchez López; Cajero: don Bolívar Castro Murillo; Primer Oficial: don Edgar Francisco Carrillo Araya y Portero: señor Bolívar Rodríguez Rodríguez.

#### Comentario final:

Si comparamos los datos consignados en cada año en los renglones de Colocaciones, Cuentas Corrientes y de Ahorros notamos que la Agencia aumenta cada año en forma considerable abarcando la Agricultura, Ganadería, Industria, etc., etc., lo que ha hecho posible que la economía del Cantón de Alfaro Ruiz y su desarrollo en general sea cada día más creciente, pudiéndose anotar que nuestro cantón cuenta hoy día con los mejores hatos de ganado de leche de nuestro país, ya que se producen actualmente alrededor de 20.000 botellas de leche diarias, de las cuales 10.000 se entregan a la Cooperativa de Productores de Leche



R. L., unas 2.000 son colocadas por lecheros en los cantones de Naranjo, Valverde Vega, Grecia y Alajuela y las 8.000 botellas restantes se utilizan en la elaboración de queso.

La arveja es hoy día uno de los principales cultivos, siguiendo desde luego las papas, repollo, hortalizas en general, flores, legumbres, etc., etc.

BANCO NACIONAL DE COSTA RICA  
AGENCIA DE ZARCERO

Alvaro Hidalgo Rodríguez  
Agente

## HISTORIA DE LA JUNTA RURAL DE ALFARO RUIZ

DATOS RECOPIADOS PARA LA MONOGRAFIA DEL CANTON  
CON OCASION DE SU CINCUENTENARIO  
MARZO DE 1965

Aproximadamente desde el año de 1936 los agricultores del Cantón de Alfaro Ruiz estuvieron consiguiendo el crédito necesario para sus actividades agrícolas y ganaderas, por medio de la Junta Rural, ya en ese entonces establecida en el Cantón de Naranjo. Para efecto de la resolución de las solicitudes de clientes residentes en este cantón había dos representantes de la zona que formaba parte de la Junta Directiva de Naranjo, y éstos eran los señores Olivier Quirós Rodríguez y Odilón Blanco Castro. Para efecto de la supervigilancia de los créditos, avalúos y todo lo relativo a la inversión de los dineros prestados por el Banco, en ese entonces desempeñaba el cargo de Delegado el Ing. don Guillermo Rojas, quien periódicamente visitaba el cantón en asuntos propios de su trabajo.

Como resultado de las gestiones de muchos vecinos del cantón, la Gerencia y Junta Directiva General del Banco Nacional de Costa Rica dispusieron crear una Junta Rural en Zarcero con lo cual, a partir de ese año el Cantón de Alfaro Ruiz inició actividades propias en lo que a crédito bancario se refiere.

El día 11 de enero de 1946 a las 2 y 30 de la tarde se efectuó la sesión inaugural de la Junta Rural, con el beneplácito de todos los habitantes del cantón, siendo el acta de la sesión inaugural la que seguidamente se copia:

*"Banco Nacional de Costa Rica — Juntas Rurales de Crédito Agrícola.  
Junta Rural de Alfaro Ruiz.*

### SESION N° 1

Sesión inaugural celebrada a las 14 y media horas del día 11 de enero de 1946, por la Junta Rural de Crédito Agrícola del cantón de Alfaro Ruiz, nombrada por la Junta Directiva General del Banco Nacional de Costa Rica, según acuerdo tomado en el artículo 3º de la sesión N° 3271 de 19 de noviembre de 1945, con asistencia del Presidente de la Junta Directiva General del Banco, señor don Manuel G. Escalante, del señor Subgerente, don Elías Quirós S., del Jefe de la Sección de Juntas Rurales de Crédito Agrícola, Ing. José L. Zúñiga, el Delegado del Banco destacado ante esta Junta por el Banco, Ing. Mario Corrales Contreras, autoridades e importantes vecinos de la localidad. Presentes ante ellos los miembros propietarios, señores Humberto Murillo Alvarado, Ramón Barquero Salas y Osman González Araya y los suplentes primero y segundo por su orden, señores Basileo Vargas Blanco y Sérvulo Vargas Masís.



Habiendo manifestado los miembros su capacidad legal para desempeñar el cargo, por cuanto todos son mayores de 25 años, vecinos de la zona de operaciones de la Junta y sin parentesco entre ellos de consanguinidad o afinidad, hasta el segundo grado inclusive, Leída y comentada la Ley Reglamentaria correspondiente, todos juraron cumplirla fielmente, quedando así instalada la Junta,

#### ARTICULO 1º

De conformidad con el artículo 7º de la Ley reglamentaria, se procedió a integrar la Directiva de la Junta con el siguiente resultado:

Presidente:	Humberto Murillo Alvarado.
Secretario:	Ramón Barquero Salas.
Tesorero:	Osman González Araya.
Suplente 1º:	Basileo Vargas Blanco.
Suplente 2º:	Sérvulo Vargas Masís

#### ARTICULO 2º

Para celebración de sesiones ordinarias se acordó fijar los segundos y cuartos miércoles de cada mes, a las dos de la tarde. Para días de oficina del Delegado se acordó fijar los lunes y viernes, de 8 a 11 y de 1 a 5.

#### ARTICULO 3º

A fin de considerar las solicitudes presentadas y entrar ya a considerar los detalles de orden regular de la Junta, se acuerda asimismo celebrar la próxima sesión el próximo miércoles 16 del corriente, a las 2 de la tarde.

No habiendo más asuntos que tratar, a las 15 y media horas se levantó la sesión.

(f.) *Manuel G. Escalante D.*

(f.) *Osman González A.*

(f.) *Sérvulo Vargas M.*

(f.) *Elías Quirós*

(f.) *Ramón Barquero S.*

(f.) *José L. Zúñiga*

(f.) *Humberto Murillo*

(f.) *Basileo Vargas B.*

(f.) *Mario Corrales C.*

A través de la creación de la Junta Rural ha experimentado el cantón gran adelanto en la agricultura y la ganadería, así como en algunos aspectos de la industria, siendo gran número el de los agricultores favorecidos con las facilidades de créditos a plazos adecuados y a un tipo de interés acorde con las posibilidades de la explotación en que cada uno hace la inversión.

El número de operaciones así como el monto colocado ha venido paulatinamente en aumento, siendo a la fecha de 465 las operaciones, por un total de ₡ 1.536,683.00, números que incluyen operaciones en corto, mediano y largo plazo; es de anotar que es esta una de las Juntas que mejores clientes tiene, pues con lo colocado no hay una sola operación en Cobro Judicial.

La integración actual de la Junta Directiva local es como sigue: Presidente: Osman González Araya, Secretario: Hildebrando Solís Blanco y Vocal, Carlos Vargas Arroyo; funge como Delegado el Ing. Fernando Sánchez López.

Tradicionalmente el Cantón de Alfaro Ruiz ha sido eminentemente agrícola, dedicándose sus moradores al cultivo de hortalizas en general, repollo, papa, ayote, chiverre, aunque siempre ha predominado el cultivo de repollo y papa. No obstante la zona, y especialmente algunas regiones, es magnífica para el cultivo de flores y frutales, habiendo otros muchos cultivos menores como la manzanilla, la borraja, etc.; y aún en ciertas partes, la linaza, habiéndose reco-



nocido también como de muy buena producción, la avena, la cebada y el trigo, pero que no son sembrados, ya que la topografía de casi la totalidad de los terrenos del cantón no permite el uso de maquinaria agrícola, que en la actualidad es determinante para el éxito económico de estos cultivos. Grandes son las cantidades por unidad o por peso de repollos, coliflores, zanahorias, rábanos, lechugas, etc. Aunque estos cultivos pudieran representar una bonanza para los agricultores dedicados a ellos, desgraciadamente la fluctuación de los precios en el mercado ha hecho que alcanzar ganancia para los agricultores no siempre es seguro y muchas veces los precios del mercado hacen que muchas de estas cosechas se pierdan. Dadas las circunstancias de esta incertidumbre empezó a inyectarse la explotación de la ganadería de leche, para la cual las tierras del cantón ofrecen condiciones óptimas, dada su fertilidad para el crecimiento de los pastos, así como por ser tierras de altura y de clima fresco, que es el ideal para este ganado. Poco a poco fue apareciendo la ganadería, abarcando tierras que antes se empleaban en agricultura y se fueron viendo las lecherías que hoy se han multiplicado enormemente con una producción de alrededor de 15 mil botellas de leche diarias, la mayoría de las cuales sale para los mercados del interior como tal y otra parte se usa para la fabricación de queso, en aquellas fincas que no tienen facilidades de camino para sacar la leche. El incremento de la ganadería trajo consigo también una desventaja, cual fue que muchos agricultores fueron desplazados. Algunos de ellos, arruinados por la agricultura, vendieron sus tierras a ganaderos y otros que no tenían tierra propia se vieron sin terrenos que alquilar; por tal motivo muchas familias fueron emigrando en busca de mejores horizontes, aparte de que la ganadería ya no necesitaba tantos brazos como la agricultura.

Así llegamos al momento actual con una ganadería en pie de producción y muy próspera que cuenta hoy con muy buenos hatos de ganado lechero; se podría decir que los mejores del país, como consecuencia de las erupciones de ceniza del volcán Irazú que durante casi dos años azotaron la zona tradicionalmente mejor para lechería, como son las faldas de dicho volcán y las regiones de San Isidro de Coronado, Rancho Redondo, Moravia, etc. Viéndose los dueños de fincas situadas en esa zona obligados a vender sus hatos, muchos de los mejores ejemplares fueron adquiridos por ganaderos del Cantón de Alfaro Ruiz, algunos de ellos mediante la ayuda del Banco Nacional. También la actividad del volcán Irazú favoreció a los agricultores y muchos de ellos tuvieron una muy buena época, pues los productos agrícolas escasearon principalmente en San José y los precios obtenidos de las ventas fueron en ciertos casos muchas veces superiores a lo imaginable; así tenemos el caso del repollo que llegó a venderse hasta ₡ 50.00 el quintal, cuando está calculado que una venta de ₡ 5.00 el quintal ya cubre los gastos y deja un pequeño margen de ganancia. Más beneficio han recibido los agricultores y se tiene la esperanza de que la situación de los moradores y del cantón en general sea mucho mejor durante los próximos años, cuando se hayan establecido fábricas de productos enlatados, uno de los cuales, la arveja, es de primerísima calidad en el cantón, ya que su sabor es especial y su producción por manzana no tiene comparación, traducida a colonos, con el café ni con ningún otro cultivo. Grandes áreas de terreno han sido sembradas y para la época de la recolecta vemos mucha similitud en el ambiente, con el de la época de cogidas de café, pues en ella participan hombres, mujeres y niños. Da gusto ver la ocupación de toda la gente y máxime si tomamos en cuenta que cada una de ellas tendrá sus entradas propias como nunca antes las habían tenido. Esperamos que lo que se vislumbra como un cambio radical en la agricultura, ahora que ya la ganadería se encuentra firme, sea en realidad en beneficio de este próspero cantón que, además de su belleza natural, representa mucho en la producción del país.



## UNIDAD SANITARIA DE ZARCERO

Zarcero, 12 de marzo de 1965.

Señor

Alvaro Hidalgo Rodríguez.

Encargado Comité de Monografía de  
Zarcero.

Respetable señor:

Me es muy grato dar contestación a su atenta nota fechada 17 de febrero próximo pasado, en la cual se me solicita datos referentes a la historia de la Unidad Sanitaria del lugar, con el fin de presentarla en el libro que constituirá la Monografía del Cantón de Alfaro Ruiz.

Para dicho fin le envío la siguiente reseña:

1.—La primera Junta de Protección Social nombrada fue:

Sr. Francisco Rodríguez Paniagua . . . .	Presidente.
Sr. Walter Rojas Alvarado . . . . .	Secretario.
Sr. Oscar Córdoba Vargas . . . . .	Primer Vocal.
Sr. José Morales M. . . . .	Segundo Vocal.
Sr. Joaquín González A. . . . .	Tercer Vocal.
Sr. Hidelbrando Solís Blanco . . . . .	Primer Suplente.
Sr. Juan Camacho Q. . . . .	Segundo Suplente.
Sr. Víctor Julio Rojas Blanco . . . . .	Tesorero.

Esta Junta trabajó desinteresadamente haciendo actividades que le reportaban dinero, y fue así como en agosto de 1951 hizo la compra del terreno para la construcción de la Maternidad de este cantón.

Por otra parte y en vista de que era necesario la atención de las parturientas del cantón, por una persona competente, esta Junta tuvo la feliz idea de instalar una Maternidad de inmediato, alquilando una casa para dicho fin.

2.—La fecha en que abrió sus puertas la Maternidad al servicio del pueblo fue el 10 de marzo de 1952 en la casa situada al Sur de la ciudad, hacia la salida a la Capital, mientras se lograba la construcción de su propio edificio.

3.—El personal técnico atendiendo los servicios al iniciarse, fue:

Etelina Barquero Barquero, como Obstétrica.

Angela Solano S., como Auxiliar.

Médico no había fijo, sin embargo, el Dr. Carlos Barrios atendía una vez por semana a la comunidad local.

4.—El promedio de personas atendidas durante el primer año, es un poco difícil darla, ya que no existen datos ni archivo al respecto.

5.—El nuevo edificio que actualmente ocupa la Unidad Sanitaria y Maternidad fue inaugurado el día 24 de octubre de 1955.

6.—El personal que atendía esos servicios al inaugurarse este edificio, era el siguiente:

Dr. Rodrigo Ramírez.

Enfermera Obstétrica, Hortensia Castillo.

Auxiliar, Floriberta Solís Blanco.

7.—El promedio de consultas atendidas mensualmente es de 150 personas y, el promedio de partos mensualmente, es de 20 parturientas.

8.—El personal que actualmente da sus servicios a la comunidad local, es el siguiente:



Dr. Mariano Ramírez Carvajal . . . . .	Médico Oficial.
Srta. Elizabeth Ulate Badilla . . . . .	Obstétrica Oficial.
Srta. M <sup>a</sup> Marcela Fajardo Jirón . . . .	Obstétrica actual.
(Sustituyendo a la Obst. Oficial de enero a mayo de 1965).	
Srta. Susana Belmonte Villalobos . . . .	Auxiliar Unidad Sanitaria.
Srta. Grissella Alvarado Cubillo . . . .	Auxiliar Maternidad.
Srta. smelda Peraza Villalobos . . . . .	Conserje.
Sra. M <sup>a</sup> Luisa Villalobos Sibaja . . . .	Lavandera.
Sra. Martha Arias Soto . . . . .	Cocinera.
Sr. Uriel Montero Aguilar . . . . .	Chófer.

9.—La Junta de Protección Social que actualmente funge es:

Sr. Manuel Alfaro Blanco . . . . .	Presidente.
Sr. Roque Acuña Blanco . . . . .	Secretario.
Sr. Julián V. Rojas Alvarado . . . . .	Primer Vocal.
Sr. Rafael Angel Rodríguez Rodríguez	Segundo Vocal.
Sr. Miguel Angel Cubillo Carvajal . .	Tercer Vocal.
Sr. Emilio Méndez Solano . . . . .	Primer Suplente.
Sr. Leonardo Rojas Rojas . . . . .	Segundo Suplente.
Sr. Víctor Julio Solís Blanco . . . . .	Tesorero.

Sin otro particular, y en espera satisfacer su deseo, me remito de Ud. muy atentamente,

**Ma. Marcela Fajardo Jirón**  
Enfermera Obstétrica  
de Unidad Sanitaria de Zarcero

## CAJA COSTARRICENSE DE SEGURO SOCIAL

Con datos sencillos pero elocuentes, el señor Jefe de la Caja Costarricense de Seguro Social, don Manuel de J. Gutiérrez Zamora, nos ha contestado la encuesta que le dirigieramos, y que mucho agradecemos al competente servidor. He aquí los datos, estimado lector:

Fecha de apertura al público de la Sucursal: 1º de diciembre de 1962.

Número de asegurados al 31 de enero de 1965: 1.463.

Número de consultas al 31 de enero de 1965: 453.

Nombre del primer Jefe: Miguel Ramírez Quesada.

Jefe actual: Manuel de J. Gutiérrez Zamora.

Promedio de consultas diarias: 32,2.

Primero y actual médico: Dr. Mariano Ramírez Carvajal y Ma. de los Angeles González Barrantes.

Personal inicial y actual de la Sucursal: Rafael Mendiola Pérez, Walter Rojas Vargas e Isabel Montero, don Miguel Ramírez Quesada.

Patronos: 123.

Personal actual: Dr. Mariano Ramírez Carvajal, Dra. Ma. de los Angeles González; Cordero, Mendiola, Germán, Zelmira Rojas Murillo.

Servicios: Medicina General, Maternidad, Oftalmología, Odontología, Farmacia, Transporte, Rayos X y Especialistas.



## CASA DE MATERNIDAD DE ZARCERO

Por Berardo Blanco

Esta casa tan importante como necesaria fue levantada y puesta al servicio en tiempos de don José Figueres, magnífico amigo de esta región (1956).

La persona que más se empeñó en conseguir su construcción y apertura, fue el recordado don Enrique Vega M. Nuestros agradecimientos. También estuvo muy empeñosa nuestra Municipalidad de entonces.

---

## HISTORIA DE LAS CAÑERÍAS

Por Berardo Blanco

### *Cañería de Zarcero:*

La primera cañería que se instaló en Zarcero fue donada por el Presidente Lic. don Cleto González Víquez, allá por los años 1910; la mayor parte del agua de dicha cañería venía por una zanja de tierra a la que después se le puso tubos de cemento. Esa cañería traía en los tubos el nombre de Zarcero, pero también le habían regalado otra cañería a Zaragoza; y estos vecinos de Zaragoza se llevaron una gran cantidad de tubos gruesos que costó recogerlos, aunque gran cantidad ya la habían enterrado u ocultado; por eso fue que la red de cañería resultó muy pequeña. Más adelante, allá por los años 1960 la administración de don Mario Echandi, regaló una gran cantidad de tubos, los cuales están colocando y el resto lo tienen guardado.

### *Cañería de Laguna:*

La cañería de Laguna fue donada bajo la administración de don Ricardo Jiménez Oreamuno y del Ministro de Fomento don León Cortés Castro, allá por el año 1935.

Esta cañería fue un esfuerzo de este pueblo que por medio de colectas para el zanjado y otros trabajos se vio terminada bajo la administración de la Junta formada por las siguientes personas: don Ramón Barquero, Presidente; don Bernardo Blanco C., Vicepresidente don Israel Alfaro, Vocal 1º; don Adán Salas, Vocal 2º; don Fausto Morales, Secretario; y como Tesorero, don Ramón Barquero.

Esta cañería surte en gran parte los distritos de Palmares y de Zarcero.

### *Cañería de Tapasco:*

De esta cañería fue don Otilio Ulate Blanco, Presidente de la República, quien donó la tubería y los tanques; el pueblo colaboró con trabajo manual y acarreos.

Nota: No sé si habrá alguna contradicción en ello, pero tenemos entendido que la ciudad de Zarcero inauguró una cañería el día 1º de enero de 1917. (c.m.b.) ¿No sería esta la primera?



## ESTUDIO DE LA COMUNIDAD

Doña Fanny Araya Araya de Rojas

Directora de la Escuela Otilio Ulate Blanco

Esta población está situada a 76 kilómetros de la capital de la República, de pintoresco recorrido por una carretera asfaltada que une esta población con San José, San Carlos, Naranjo y San Ramón, así como otros distritos del cantón Alfaro Ruiz.

Su población está ubicado en la silla que se forma entre el volcán Poás y el Monte del Aguacate; tiene esta cañada un grandioso paisaje a la redonda, donde contrasta con el cielo azul un cerco de colinas verdes, sombreadas por árboles nativos y cipreses sembrados por los dueños de sus predios con el fin preconcebido de hacer más hermoso el paisaje. Las casas bellamente pintadas y rodeadas de jardines, van subiendo por las laderas como palomitas blancas. De noche, el poblado es alegre y risueño y sus colinas se recortan en el cielo negro como paisajes de tinta china. De sus noches de luna, más de un escritor se ha sentido inspirado para cantarle al esplendoroso efecto que esta lámpara de Dios le da al paisaje. Alguno dijo que bajo la noche sólo rivalizaba su visión con los jardines colgantes de Alejandría. Exageración o no, realmente es algo para mirar con los ojos del espíritu.

La población alcanza alrededor de 1863 habitantes, según el último censo de 1964. Limita esta población de Zarcero con sus no menos bellos y acogedores distritos, así: por el Norte con Laguna; por el Sur con Llano Bonito del cantón de Naranjo; por el Este con Palmira; y por el Oeste con Guadalupe; todos estos son distritos del cantón Alfaro Ruiz, menos Llano Bonito.

Son ríos de la región el de Espino, que recibe las aguas del Tapesco; el Espino es el mismo San Carlos en sus cabeceras. El agua de la cañería y la que mueve las plantas eléctricas proceden del río Tapesco. Estas aguas apenas son suficientes para lo que queda dicho y no se usan para el riego.

Entre las bellezas del distrito se encuentra un lugar llamado La Cañada.

Me olvidaba decir que hay en el lugar dos empresas eléctricas: la de D. Mercedes Mataros y la de D. Israel Alfaro e hijos.

El turista puede encontrar aquí buena comodidad y atención en el Restaurant de doña Lilliam Ramírez Serrano y en el Hotel Salazar, con poca cabida, pero muy baratos y acogedores.

Es muy posible que los habitantes de Zarcero llegados aquí, según dicen en 1857, trataban de encontrar un sitio lleno de paz, cansados de su cruenta jornada contra los filibusteros; así lo prueba el hecho de una inmigración en un tiempo en que la Meseta Central estaba todavía poblada de bosques y tierras libres. Algunos colonos han confesado que venían hastiados de revistas militares dominicales y del servicio obligatorio, quizá en prevención de un nuevo brote filibustero, que en realidad se efectuó por Walker en 1860, fecha en que fue fusilado en Honduras. Es natural que también venían en busca de tierras para independizarse, puesto que habían vendido las suyas para sufragar las deudas contraídas por sus familias y reponerse del golpe del cólera, o huirle a la peste...

A pesar de haber alcanzado el rango de villa en 1915, Zarcero siguió estancado hasta que se amplió y lastreó la carretera a San Carlos en 1940 y años siguientes de Cortés, que nos ayudó con puentes, caminos y aceras.

Los hechos más notables de esta población han tenido lugar con motivo de la inauguración del cantón Alfaro Ruiz; la inauguración de la luz eléctrica en tiempos del Padre Lyra (1926-1931); la Revolución de 1918 y la Invasión de 1955, que convirtió el cantón en cuartel, ya que la invasión venía del Norte; los temblores y el derrumbe del Bajo del Toro, en 1954.



Los habitantes son especialmente agricultores y ganaderos; estos últimos entregan actualmente cerca de 10.000 botellas diarias de leche y llenan los mercados de Alajuela y San José con sus frutas, verduras, papas, maíz y flores.

Puedo citar, como muestra del espíritu social de este pueblo, que existen en éste las siguientes instituciones: El Centro de Nutrición, con apoyo del Estado, la Sociedad de San Vicente de Paúl, el Club de las 4 S y el Club de Deportes. Su auge lo prueban las siguientes instituciones: Sucursal del Banco Nacional de Costa Rica, la Caja Rural de Préstamos Agrícolas, la Filial de la Cooperativa Dos Pinos, una sucursal de la Caja Costarricense de Seguro Social, la Unidad Sanitaria; y el Club de Deportes, Patronos, Trabajadores y Empleados Públicos. Los habitantes de todo el cantón se sienten muy satisfechos y amigos de todas estas instituciones de beneficencia, de sociabilidad y economía.

Creo que sí quedan en la localidad algunas riquezas naturales sin explotar: el cultivo más intenso de árboles frutales propios del clima; el cultivo de la caña, quizás una P.O.J. especial para alturas y del café, que antiguamente se sembró y cosechó bien bajo el abrigo de cuajiniquiles.

La fertilidad del terreno ha podido conservarse gracias a que la institución del MAG ha suministrado muchos consejos y enseñanzas prácticas. Pero sólo pueden tener riego quienes poseen pozos y bombas de irrigación.

Las industrias nativas antiguas han desaparecido por completo; ya no hay trapiches, beneficios de café, tejares, nada; con decir que hasta los canastos vienen de afuera...

Entre los pequeños industriales podemos citar: Sastrería y Tienda Zig-Zag, de Aurelio Alvarado; Sastrería de Danilo Rodríguez Murillo; Carpintería, Mueblería, Ebanistería y Talla, de Misael Solís; Mueblería de William Murillo; Carpintería de Juan Félix Alfaro; y Depósito de Maderas de Hernán Bolaños. La Fábrica de Blocks para construcción, que extrae piedra y arena de tajos, uno de los cuales es Municipal y otro de don Luis Angel Solís Alvarado.

Los habitantes son muy religiosos y abrazan todos, sin excepción, la Religión Católica, Apostólica y Romana, sin competidores de otras sectas cristianas. Los sacerdotes han contribuido no sólo al mantenimiento del culto, sino que se han mezclado en la apertura de escuelas y fomento de toda empresa de progreso.

Nuestra escuela está construida de concreto y mixto; es un palacio que resistirá el aumento de población por unos cinco años más. Se estrenó en 1951 y se le dio el nombre de quien nos la edificó: *Otilio Ulate Blanco*.

## MATRICULA DE LA ESCUELA OTILIO ULATE BLANCO

al iniciar sus labores en 1965

Grados	Nº de secciones	Matrícula
Jardín de Niños	1	36
Primer grado	2	58
Segundo grado	2	67
Tercer grado	2	59
Cuarto grado	2	57
Quinto grado	2	42
Sexto grado	2	42
<b>TOTALES</b>	<b>13</b>	<b>325</b>



## PERSONAL DOCENTE

Supervisor:	Don Jorge Coronado Peraza
Directora:	Doña Fanny Araya Araya de Rojas
Jardín de Niños:	Doña Nury Vargas Rojas de Carrillo
Primer grado:	Señorita Nelly M <sup>a</sup> Rodríguez Murillo
Primer grado:	Señorita Micaelita Rodríguez Arroyo
Segundo grado:	Doña Sabina Camacho Sibaja de Rodríguez
Segundo grado:	Señorita Flora Alicia González Quirós
Tercer grado:	Señorita Nidia Rodríguez Murillo
Tercer grado:	Doña Nielsy Rojas Sánchez de Alvarado
Cuarto Grado:	Doña Carmen Rojas Rojas de Alfaro
Cuarto Grado:	Doña Teresita Morera Herrera de Rojas
Quinto grado:	Doña Myriam Pérez Porras de Vargas
Quinto grado:	Señorita Nydia Bolaños Blanco
Sexto grado:	Señorita Damaris Blanco Rodríguez
Sexto grado:	Doña Noemi Vargas Chacón de Camacho
Religión:	Don Víctor Julio Solís Blanco
Música:	Don Isaac González Rodríguez
Costura o Economía Doméstica:	Señorita Carmen Alvarado Cubillo

El aspecto moral y la asistencia de los alumnos es ejemplar, gracias a la cooperación que presta el hogar: son obedientes, entusiastas, estudiosos y de gran fondo moral.

Las condiciones higiénicas de la localidad son buenas; todos los hogares tiene excusados, aunque sean bastantes los de foso negro. Las enfermedades son las comunes: parásitos, resfriados y otras de pequeña monta, aparte de las que son peste como tos ferina, sarampión, etc. Aparentemente la mortalidad infantil y de adultos es muy baja. La alimentación común de la clase pobre es de verduras, huevos, leche y cereales; en verano escasea la leche, pero siempre su precio está al alcance de todos; la carne es relativamente barata.

La población en general tiene casas cómodas y elegantes; el tugurio realmente no existe y el precio de alquiler de las casas es módico; no hay casas de barro ni cubiertas con hojas o rodeadas de estacones; es decir, no existen las chozas primitivas.

## PROFESIONALES Y ESTUDIANTES DE LA LOCALIDAD

### *Médicos nativos del cantón:*

Dr. Carlos Alvarado Cordero  
 Dr. Rogelio Rojas Acuña  
 Dr. Fernando Salazar Rodríguez  
 Dr. Carlos Luis Cedeño González

### *Ingenieros del cantón:*

Ing. Carlos Camacho González,  
 Agrónomo.  
 Ingeniero Luis Eladio Rodríguez  
 Vargas, Arquitecto

### *Sacerdotes del cantón:*

Presbo. José Luis Rodríguez  
 Morales  
 Presbo. José Antonio Vargas  
 Arroyo

### *Abogados del cantón:*

Lic. Dionisio Rodríguez González



### *Estudiantes de secundaria:*

Cerca de doscientos concurren a colegios de segunda enseñanza de la Meseta Central, por falta de un colegio en la localidad.

### *Estudiantes universitarios:*

Henry Solís Bolaños; Jesús Bolaños Blanco; J. Antonio Rodríguez Arroyo; Esteban Villalobos Rojas; Flory González Quirós; Roberto González Quirós; Rafael A. Rojas; Oscar Villalobos Rodríguez; Hilda Salazar Quirós; María Virginia González.

---

## **ESTUDIO DE LA COMUNIDAD DE LAGUNA**

Cuestionario que llena la Srta. Directora Frigia Barquero Villalobos

Laguna de Alfaro Ruiz está situada 3 kilómetros al Norte de Zarcero y puede ser visitada en autobús, sea en invierno o en verano.

Tiene una población de 645 habitantes. Sus límites son los siguientes: por el Norte, Tapesco, hasta el río Zahino; al Sur, con Zarcero hasta el puente, cerca de la casa de don Juan Rafael Morales; al Este, con Palmira, hasta la finca de don Ramón Barquero; y al Oeste, con El Carmen, hasta la lechería de don Aníbal Rodríguez.

El territorio es quebrado y la población situada entre colinas. Riegan su territorio la quebrada de La Laguna, que se sirve para abrevadero y riego; hay otras varias fuentes de menor importancia, pero de utilidad general.

Como bellezas naturales contamos con los hermosos paisajes de nuestras montañas, sus bellísimos jardines y huertos. A estos lugares se puede ir a caballo y en carreta. Para el hospedaje del viajero no hay ningún sitio público, pero sus habitantes son muy hospitalarios.

Esta población fue fundada por los señores Daniel Quesada y sus hermanos, señores Ascensión Quirós y sus hijos y Adolfo Bonilla, quienes vinieron en busca de mejores tierras. Parece que sus denuncios llevan el Acuerdo N° 467 de 8 de agosto de 1899. Otros moradores llegaron después en busca de trabajo, sea huyendo de las crisis económicas que ha vivido el país.

Los hechos más notables que hemos vivido son las inauguraciones de la Iglesia, de la Escuela, de la cañería, de los festejos patronales, de la Feria de las Flores y la inauguración del Club de las Cuatro Esas; también algunos campeonatos de fútbol en que ha triunfado nuestro equipo.

Nuestro pueblo no ha tenido más héroes que los del trabajo, del amor de servicio y de la buena conciencia; señalamos especialmente a dos: Don Israel Alfaro y don Berardo Blanco y además todos los miembros de la Junta Edificadora de la Iglesia y del Club de las 4-S.

Nuestro pueblo está sufriendo una crisis de disminución de la población por desequilibrio entre los nacimientos y defunciones. El núcleo popular por ocupaciones se divide en agricultores, ganaderos, comerciantes, constructores, ebanistas y costureras.

Tenemos las siguientes instituciones sociales: "Club de las Cuatro Esas"; "Mejoramiento del Hogar"; "Club Deportivo Asturias"; y "Caballeros del Santo Sepulcro". Este pueblo se distingue por su entusiasmo por todo lo que es cooperación en beneficio de la persona o de la localidad.

El suelo ha mejorado su fertilidad, gracias a los abonos, la cooperación de los bancos y de los consejos agrícolas.



Las industrias locales no existen sino como derivados de la agricultura y la ganadería. Sólo hay una carpintería, la de don Juan Félix Alfaro.

Existen los siguientes negocios comerciales: "La Deportiva", de Hnos. Barquero; "Cantina La Confianza", de Hnos. Barquero y Dagoberto Araya Barquero; "Tienda y Bazar Ligia", de Hnos. Barquero; y "La Pachanga", de Federico Salas.

Los salarios comunes son los siguientes: jornaleros, ₡ 1.00 ó ₡ 1.50 la hora; carpinteros y ebanistas, ₡ 2.50 la hora.

El Gobierno Local está formado por los siguientes miembros o funcionarios: Junta de Educación, Presidente, don Jorge Salas; don Víctor Hugo Salas y don Carlos Blanco, propietarios; don Orfilio Rodríguez y don Carlos Salazar, suplentes.

Laguna es un pueblo de católicos y personas honorables y sus sacerdotes han sido siempre los mejores consejeros e impulsores a su vez del progreso. La escuela, sea la instrucción, ha sido siempre el desvelo de nuestros antecesores y de ellos hemos aprendido el ejemplo.

Del libro de sesiones de la Junta de Educación, extrajo don Carlos Mora Barrantes los siguientes datos, cuya copia uso:

"Con fecha 17 de junio de 1893, reunida la Junta de Educación, debidamente juramentada ante el Jefe Político de la Villa de Naranjo, quedó instalada así: Presidente D. Félix Villalobos, Vicepresidente D. Daniel Quesada, Primer vocal, D. Rafael Huertas; don Pedro Chacón y don Vicente Quesada, suplentes; Secretario ... (no está)". En sesión extraordinaria de la misma Junta, del 11 de mayo de 1894, se acordó levantar un detalle forzoso para construir el edificio, y en otra sesión de noviembre de 1898, se reunió el vecindario para que bajo contribución voluntaria aportaran los fondos necesarios, a fin de proveer a la escuela de útiles y enseres. La recaudación alcanzó a \$ 350.00 (trescientos cincuenta pesos).

Es de suponer que si en 1895 se estaban apenas recogiendo fondos para útiles y mobiliario, en el mes de mayo, es porque la escuela se abriría al año siguiente".

De los documentos antiguos que encontré en un Libro de Matrícula, extraigo los datos siguientes:

Secciones mixtas abiertas de 1895 a 1907	I y II
Secciones mixtas abiertas de 1908 a 1912	I a III
Secciones mixtas abiertas de 1913 a 1923	I a IV
Secciones mixtas abiertas de 1924 a 1946	I a V
Secciones mixtas abiertas de 1947 a 1965	I a VI

Matrícula escolar de 1965:

Grados	Nº Secciones	Total de Alumnos
I	1	24
II	1	18
III	1	11
IV	1	20
V	1	9
VI	1	6
	<hr/>	<hr/>
	6	88
	<hr/>	<hr/>



### *Personal de la Escuela*

*Frigia Barquero Villalobos*, Directora y Maestra de IV, V y VI Grados.  
*Inés Rodríguez Matamoros* Maestra de I, II y III Grados.

Cuando los alumnos de esta escuela faltan, están enfermos o ayudando a sus padres en sus labores, y esto ocurre con unos diez muchachos.

La conducta es magnífica aunque son muy fogosos, quizás debido al clima y a su buena salud; no son supersticiosos ni tienen vicios propios de las personas mayores; son muy limpios y sanos y se ven afectados en tiempo de pestes como el sarampión, la tos ferina, la gripe o la varicela.

Los alumnos pobres tienen como dieta alimenticia los frijoles, el arroz, el maíz, la leche y las verduras. La alimentación no es cara. No existen las chozas o tugurios y todas están construidas de madera y techadas con zinc.

Aquí existen los siguientes recursos de protección a la salud: Unidad Sanitaria de Zarcero y Centro de Nutrición en el mismo lugar.

---

## **DATOS SOBRE TAPESCO**

Por **Jeanette Vargas Bolaños**

Directora de la Escuela Arnulfo Arias Madrid

Tapesco está a 6 km. al Norte de Zarcero y puede ser visitado en carro, en verano. Tiene una población de 975 habitantes.

Los límites de esta jurisdicción son los siguientes: al Norte, Zapote; al Sur, Laguna; al Este, Santa Rosa y Palmira; y al Oeste, La Roca.

Su suelo es quebrado y el centro de la población situado entre las montañas del Congo y Palmira. Riegan su territorio las aguas siguientes: La Catarata, ríos Tapesco y Zahíno, que se usan como fuerza hidráulica.

La Catarata de Tapesco es de una gran belleza, así como sus montañas y parajes. Para visitar los lugares anteriores se usan los siguientes medios de locomoción: el carro, la carreta y el caballo.

Esta población se fundó según se cree hacia 1889, año en que se hicieron muchos denuncios en esa región.

Se cuenta que esta población fue fundada por los señores Nicanor González, Guadalupe y Juan Huertas, Rafael Blanco y José López, quienes llegaron en busca de mejores medios de vida; abrieron trochas para comunicarse con los pueblos vecinos y así hacer negocios de trueque entre lo que ofrecían y necesitaban los pueblos vecinos.

El progreso ha sido lento pero efectivo, gracias al esfuerzo de los vecinos.

Los hechos más notables que citan los vecinos son los siguientes: la fundación del distrito, asimismo la adopción como patrono a San Roque; la inauguración de la escuela y de la cañería.

En este lugar se han destacado por su talento, altruismo y amor de servicio las siguientes personas: don Ovidio Gómez, fallecido; los señores David González, Beto Murillo, Jesús Bolaños, Jovino Huertas, señorita Obdulia Bolaños y don Alfredo Soto.

El aumento de la población puede juzgarse por los siguientes datos: en 1950 había 701 habitantes y en 1963, 975.

El alfabetismo del lugar se considera en un 95%, muy explicable en el amor a la escuela y al estudio que tienen sus habitantes.



La población juzgada por sus ocupaciones puede dividirse así: agricultores, jornaleros, comerciantes y seis empleados públicos.

Las instituciones de la localidad son: La escuela, la glesia, el Centro de Extensión Agrícola, la Junta Edificadora de la Iglesia, Edificio Municipal y autoridades civiles.

Sólo dos grupos sociales conviven en este lugar: las personas pudientes y los jornaleros, que son bastante pobres. Son pocos los casos en que la indiferencia por los asuntos escolares se presentan.

Ha mejorado mucho la fertilidad del suelo, gracias a la protección recibida de la Agencia Agrícola que protege la reforestación y da consejos para evitar la erosión de los suelos. En este lugar tenemos aguas insuficientes para el riego.

Fuera del cultivo de la tierra, y quizás por encima de éste, florece la industria lechera.

Los establecimientos comerciales son los siguientes: "Pulpería La Gloria", de Olivier González B., y "Pulpería San Martín", de Joel Rodríguez y Ramón Salazar.

El gobierno local solo está representado por un Agente Auxiliar de Policía.

Los habitantes de esta localidad practican la religión Católica, Apostólica y Romana y en el lugar no existe ninguna otra secta religiosa. Los sacerdotes de la Parroquia han influido grandemente en el aspecto moral y social del lugar, en todos los tiempos, ya con buenos consejos, ya participando en las obras del progreso material. La escuela fue construida bajo la administración del Dr. Rafael Angel Calderón Guardia y lleva por nombre "Arnulfo Arias Madrid" en conmemoración del Tratado de Límites que se firmó entre Costa Rica y Panamá en 1941. La construcción del edificio es sólida y elegante.

El aumento de la población escolar es el siguiente: de 1920 a esta parte el personal docente se ha aumentado en tres maestros; de 50 alumnos que había en 1920 han llegado a 95; de primer grado y segundo, hemos alcanzado cursos de primero a sexto grado.

#### MATRICULA ESCOLAR DE 1965

Grados	Nº Secciones	Total de Alumnos
I	1	16
II	1	18
III	1	19
IV	1	21
V	1	9
VI	1	11
	<u>6</u>	<u>94</u>

El personal docente es el siguiente:

Prof. *Jeannette Vargas Bolaños*, Normalista con grado a cargo y Directora

Prof. *Luzmilda Quirós Blanco*, Normalista con grado a cargo.

Prof. *Aracelly González Salazar*, Normalista con grado a cargo.

Sólo hay cuatro alumnos cuya inasistencia es notoria, debido a que sus padres los usan en quehaceres particulares. El comportamiento de los grupos escolares es muy bueno, aunque todavía la higiene adolece de algunos descuidos propios de un lugar donde todavía falta mucho por hacer en cuanto a cooperación del hogar; los casos son limitados; lo mismo podría decirse de los casos aislados en que los padres permiten que sus hijos tomen licor, aunque sin llegar la embriaguez.



Las enfermedades que han azotado a los alumnos, son las siguientes: gripe, hepatitis, paperas, tos ferina y sarampión.

La alimentación es precaria para los pobres: arroz, frijoles y tortilla de maíz, debido a que los recursos económicos de este sector son muy deficientes. Los precios de los alimentos son estos: leche ₡ 0.35 la botella, arroz ₡ 0.80 la libra, frijoles ₡ 0.75 la libra, frijoles ₡ 1.65 el cuartillo (9 libras) y manteca ₡ 1.90 la libra.

En la localidad hay casas muy cómodas y de estilo moderno, pero aún quedan habitaciones antiguas y antihigiénicas. El único recurso para ayudar a los niños pobres, sale de los fondos del Patronato Escolar.

---

## ALGUNOS DATOS SOBRE GUADALUPE DE ALFARO RUIZ

Por don Mario Alvarado B.

Distrito perteneciente al Cantón de Alfaro Ruiz; es de reciente creación y formado por la inmigración de familias oriundas de San José, San Vicente y principalmente de Guadalupe de Goicoechea, lo que le ha merecido su nombre. Tiene cerca de 400 habitantes, todos agricultores que cultivan papas, hortalizas, caña de azúcar, maíz, frijoles y cebada. Dista 3 kilómetros al Este de Zarcero. Tiene dos distritos escolares: Norte y Sur.

La escuela de Guadalupe se levantó en la administración del Lic. don Teodoro Picado M. y por ello se bautizó con su nombre.

Cuando se empezó a poblar, lo llamaban Calle de Blancos. Los primeros habitantes fueron los señores Juan Rojas, Juan Pedro Blanco, Francisco Blanco, Soledad Blanco, Julián Ballester, Ismael Fernández, José Matías Arroyo, Rafael Muñoz, Vicente Rojas Castro, Lico Pérez, José Ml. Brenes, Natividad Jiménez y Honorio Rojas.

Existe un pozo en casa de doña Natividad que desde hace 60 años surte de agua a los vecinos. Es doña Natividad una verdadera matrona activa y progresista. En su casa siempre se alojaron los maestros. A propósito, los primeros maestros de la Escuela fueron las señoritas Josefina López, Melitina Ugalde, Nina Vargas y Obdulia Vargas.

Entre los años de 1900 a 1935, Guadalupe fue un distrito muy notable. Llegó a tener una matrícula como de setenta alumnos. En la actualidad, lamentablemente, la Escuela está cerrada. Emigraron las familias en su mayoría para San Carlos. Dada la inestabilidad en el precio de los productos agrícolas y la falta de cañería, los moradores vendieron sus fincas a terratenientes y se fueron. Cabe apuntar que en sus mejores años celebraron lindas fiestas; en una ocasión amenizó la fiesta de la Virgen de Guadalupe, la orquesta de José Segundo Barahona.

El Padre Coll celebró la primera misa en Guadalupe, en casa de Natividad Jiménez de Rojas. Allí queda la bonita ermita, recuerdo de tiempos mejores y esperanza de otros iguales que, Dios primero, volverán.



## DATOS SOBRE PALMIRA

Por la Srta. **Vianney Rojas R.**

Directora de la Escuela Salustio Camacho

Palmira está situada al Noreste de Zarcero y puede visitarse en carro si es verano y a caballo si es invierno; se encuentra a 5 km. de la Ciudad de Zarcero y tiene una población de 423 habitantes.

Sus límites: por el Norte, La Brisa; por el Sur, Llano Bonito; por el Este, El Toro; y por el Oeste, Laguna.

Su suelo es quebrado y la población está en la falda Norte de la Cordillera Central. Riegan su territorio los ríos Tapesco y Espino, que se usan para el riego y necesidades domésticas.

Son dignas de admirar como bellezas naturales de La Catarata, los escarpados cerros y el pequeño valle o cañada en que se asienta la población. Para visitar estos panoramas se puede ir a pie, en carreta tirada por bueyes, a caballo y en carro, si se entra en verano.

Al decir de las gentes esta población fue fundada en 1840; sin embargo, los estudios realizados por el encargado de esta Monografía dice que en los Archivos Nacionales hay un documento que dice que en 1889 don Abelardo Rojas Quesada obtuvo en remate, de Esteban Zárate un terreno baldío en Palmira, Zarcero-Naranjo-Alajuela, juntamente con Gregorio Rojas Herrera; luego, parece que la fecha debe variarse. En otro remate, según el señor Mora Barrantes, dice que en 1891 en las cabeceras de La Vieja, en Palmira, sitio de Zarcero-Naranjo-Alajuela, en remate adquirió título de propiedad don Remigio Vargas Jiménez; puede aventurarse que en 1900 ya pudo ser Palmira un poblado. En 1840 se señala la entrada de los siguientes colonos, que fundaron fincas: señores Juan Vargas, Jesús y Manuel Marín, Salustino Camacho y otros; a don Salustino se le tiene como el primer ganadero de Alfaro Ruiz.

El progreso que haya podido alcanzar este lugar lo debe a sus propios vecinos y a don Salustino Camacho que prestó grandes servicios tanto en lo material como en lo espiritual, y en particular en la fundación de la escuela de este lugar. También señalamos como vecinos que han influido sobremanera en el adelanto del distrito, a las personas siguientes: don José Rodríguez y don Delfín Soto.

Hace 10 años la población tenía 370 habitantes; actualmente tiene 425, sea un aumento de 14.32 en diez años; se ve visiblemente bajo este aumento, que tiene pocas pérdidas de defunciones, pero sí cifras altas de emigración. La población, en general, es de agricultores.

Las instituciones religiosas y culturales son las siguientes: la Escuela, la Iglesia con su Junta Edificadora, el Patronato Escolar formado por las personas siguientes: señorita Vianney Rojas, don Luis Huertas, don Godofredo Cubillo y don Belisario Rojas. Estas instituciones son muy estimadas de los vecinos, que les prestan toda su colaboración.

Las riquezas naturales sin explotar, de este distrito, son las caídas de agua, fuentes de fuerza hidráulica.

La fertilidad del suelo se ha conservado gracias a los cuidados de los propios agricultores. Otra de las fuentes de riqueza de este lugar es la lechería, cuya leche se entrega a la Cooperativa Dos Pinos o se corta en queso de muy buena calidad.

El único negocio del lugar es la pulpería y cantina, además de los billares, empresa que totalmente pertenece a don José Alvarado.

La única autoridad local es un Agente Auxiliar de Policía, servida por don Berfort Durán.



La religión católica, sin opositores, es la del pueblo; los sacerdotes han influido mucho en la formación religiosa, la cultural y la social.

La escuela se abrió en el año de 1908 con primer grado y actualmente se da hasta el tercero; el pueblo ha sido muy entusiasta y ha contribuido sin reparos a sus necesidades. El edificio ya viene siendo inadecuado para el aumento de población escolar.

#### MATRICULA ESCOLAR DEL MES DE MARZO DE 1965

Grados	Nº Secciones	Total de Alumnos
I	1	17
II	1	12
III	1	12
IV	1	11
V	1	7
VI	1	6
	<u>6</u>	<u>65</u>

#### PERSONAL DOCENTE

*Ma. Vianney Rojas Rojas*, Directora y Maestra de I, V y VI Grados.  
*Blanca Rosa Solís*, Maestra Auxiliar de II, III y IV Grados.

El comportamiento general de los alumnos es muy bueno y no tienen vicios ni anomalías especiales. Las inasistencias tienen lugar por mala salud y las largas distancias que deben recorrer para llegar a la escuela. Las condiciones higiénicas de los alumnos son buenas.

Su alimentación es a base de cereales, frijoles y hortalizas; no se hace difícil conseguir huevos, leche y queso. Los precios de los abastos son: carne, ₡ 1.25 libra; arroz, ₡ 0.80; frijoles, ₡ 6.00 cuartillo; maíz ₡ 2.50 el cuartillo.

En la localidad existen las casas cómodas y las chozas pobres, pero no las de estilo moderno.

Como necesidades de la comunidad señalo la construcción o reparación de la Escuela, trazado moderno de la carretera e instalación de la cañería. Hay necesidad de un campo de juegos para los niños y compra de un mobiliario adecuado y suficiente para las necesidades de la escuela.

#### PROFESOR DON SALUSTINO CAMACHO

Este hombre, de basta ilustración y dinamismo singular, nació el 4 de marzo de 1870 en la ciudad de San José, de donde eran sus padres.

Sus estudios primarios y secundarios los cursó en San José y a los 18 años ya era un maestro en San Ramón. En 1853 pasó a profesor en el Liceo de Costa Rica y después a Inspector de Escuelas, quizás en 1886, en que el Lic. don Mauro Fernández organizó la educación primaria. En 1918 fue Ministro de Educación Pública, cuando gobernó el designado a la presidencia don Juan Bautista Quirós.

Después lo encontramos en las labores agrícolas, sobre todo en la ganadera, a la que le introdujo razas nuevas y procedimientos técnicos. Así lo conocieron los habitantes de Palmira, que se aprovecharon mucho de sus conocimientos y cooperación en la formación de sus hatos. Pero el mayor cariño por él arranca de su simpatía, de su cooperación dada a la escuela, a la iglesia y a los caminos. Por ese motivo escribimos estos renglones con el cariño y gratitud de ellos, que bautizaron con su nombre la escuela.



Desandemos los años: casó con doña Zeneida Quirós Quirós (prima del señor Arzobispo actual, Monseñor Rodríguez), el día 31 de octubre de 1897.

Don Salustio era hijo de don Adriano Camacho y de doña Josefa Muñoz de Camacho; los padres de doña Zeneida fueron don Ascensión Quirós y doña María Quirós González.

Su descendencia fue numerosa y de esta recordamos los siguientes nombres:

Don Juan Bautista, fallecido recientemente.

Pepita, esposa de don Emilio Fournier.

Arturo, soltero; Claudio, casado con doña Josefina Suberko.

Guido, casado con doña Berta Cavallini.

Rodrigo, soltero.

Mario, casado con doña Dora Araya.

Marita, esposa del señor Presidente de la República, don Francisco Orlich Bolmarcich.

Dora, casada con don Gerardo Vega.

Luz, casada con don José Rafael Pacheco.

Hilda, casada con don Oscar Córdoba.

(Gentileza de la Prof. Srta. *Olympia Trejos*).

---

## DATOS SOBRE EL DISTRITO DE ZAPOTE

Por la Sra. Prof. **Haydée E. de Sagot**  
Directora de la Escuela

A 7 Km. de la ciudad de Zarcero, está el distrito de Zapote, al cual puede llegarse en carro y en cualquier época del año.

Tiene una población de 424 habitantes, todos de raza blanca. Su territorio limita al Norte con su caserío de Las Lajas, al Sur con el distrito de Tapesco; al Este, con el distrito de La Brisa; y al Oeste, con el caserío de Buena Vista. Su suelo es quebrado como todo el del cantón y está regado por los ríos Tapesco y Jilguero, usados para producir energía eléctrica, que es conducida a La Laguna y a Zarcero.

Se dice que esta población fue fundada en el año de 1895 por los señores Irineo Rodríguez, José Arce, Agustín Rodríguez, Aquilino González, José Quesada y otros cuyos nombres no son recordados. Ellos eran simples agricultores pobres que deseaban poseer la tierra y anhelaban comodidad y fortuna. Sus vecinos dicen que deben el progreso de este rincón de Costa Rica a la tenacidad de sus antepasados y a la cooperación reciente del Gobierno local y nacional, que les ha proporcionado los medios necesarios para salir adelante.

Los hechos más notables que han ocurrido en el lugar son los siguientes: inauguración de la escuela, bendición de la ermita, inauguración del Club 4-S y ordenación del padre Vargas Arroyo, nativo de este lugar.

Se han distinguido por su talento y sus virtudes, el Presbo. D. Antonio Vargas Arroyo; por su altruismo, don Manuel Angel Durán Barquero, don Víctor Manuel Barquero, don Manuel Argüello y la señorita Zulay Durán Barquero.

Los habitantes dividen sus actividades en la ganadería de carne y lechera, en el cultivo de la tierra y los oficios domésticos. Las instituciones de servicio público son las siguientes: la escuela, la iglesia y la institución de Stica. Las



clases sociales podrían dividirse por sus actividades así: patronos, jornaleros, empleados públicos y amas de casa. Los vecinos prestan gran colaboración a estas instituciones.

Las bellezas naturales de este suelo son sus bosques, sus ríos y el Tajo de la Laja. La fertilidad del suelo es muy estimable, el riego se hace fácil y sobre todo contamos con las lluvias reinantes de esta zona, que aún en verano caen en forma de lloviznas.

El principal producto es la leche y sus derivados, que se conducen diariamente a Zarcero, donde opera la Cooperativa Dos Pinos.

Los establecimientos comerciales del lugar son los que siguen: Pulpería Víctor Manuel Barquero, Pulpería de los Rodríguez y la de Gustavo Rodríguez Fernández; carnicería de Abundio Alfaro. Las actividades del jornalero son pagadas a ¢ 1.00 y ¢ 1.50 la hora, en el laboreo de la tierra; los jornaleros de lechería ganan hasta ¢ 73.00 semanales.

El gobierno local lo integran las personas siguientes: don Belisario Herrera, Agente Principal de Policía; la Junta de Educación, tiene por Presidente a don Manuel Angel Durán Barquero, por Vicepresidente a don Rogelio Rodríguez, por Secretario a don Manuel Argüello Pérez y por suplentes a los señores Ovidio González B. y Felipe Rodríguez.

La única religión del lugar es la Católica y sus sacerdotes han colaborado amplia y espontáneamente en las labores sociales, espirituales y materiales, casi siempre como guías o líderes del progreso.

Esta escuela se abrió en el año de 1923 y el aumento progresivo de la misma es el siguiente: hasta 1956 trabajó con un solo maestro; de 1956 en adelante se impartió enseñanza de I a IV grados, con dos maestros; de 1963 a 1964, se extendió a V; en 1965 se abrió el VI con una matrícula de 105 alumnos, en total, y dos maestros. Esto ha producido gran contento y entusiasmo por la escuela, en una localidad siempre amiga y cooperadora del progreso. El edificio es bastante viejo e incapaz de contener en lo sucesivo la población escolar.

La matrícula se distribuye así: un I grado de 30 alumnos; un II grado con 24 alumnos; un III grado con 18 alumnos; un IV grado con 14 alumnos; un V grado con 12 alumnos y un VI grado con 6 alumnos.

El personal docente es el siguiente:

*Doña Haydée E. de Soto*, con tres secciones.

*Señorita Esmeralda Rojas Rodríguez*, con otros tres grados. Las dos maestras son tituladas.

Tanto la asistencia de los alumnos como su moralidad y costumbres higiénicas son ejemplares, con muy pocas excepciones, debidas a la indiferencia del hogar.

La alimentación común de la clase pobre es la siguiente: arroz, frijoles, papas, leche y tortilla de maíz; los bajos salarios hacen prohibitiva la carne. Los precios de los abastos son los siguientes: huevos a ¢ 0.25 c/u.; carne ¢ 0.95 la libra; leche a ¢ 0.45; frijoles a ¢ 9.00 el cuartillo de 9 libras; arroz a ¢ 0.85 y maíz, al precio del frijol. Puede comprenderse que las familias numerosas no alcanzan a comer de todo; y debe extrañarse que casi todo está al precio de los mercados centrales, lo cual es una anomalía en este medio; para aliviar en algo esta situación, la escuela ha fundado el comedor escolar.

NOTA: El dato recogido por la señora Maestra Prof. Haydée E. de Sagot, afirmando que la fundación de Zapote data del año de 1895, parece bastante acertado, si se leen los datos sobre denuncias hechos en 1893, que tomo



de la Sección Jurídica de Archivos Nacionales. No tiene nada de raro que dos años después denunciantes y compradores de parcelas hubieran llegado a formar un pueblo.

*Los datos:*

"Nº 31-1893-1896. Ramón Mercedes Rodríguez Murillo denuncia baldío en el sitio llamado Zapote, en el barrio de Zarcero de Naranjo, cuarenta Ha. obtenidas en remate".

"Nº 515. Ascensión Quirós Montero denuncia para sus hijos menores José Quirós Masís y Heriberto ídem, un terreno situado en el barrio de Zapote".

Sin embargo, el hecho de llamarlo barrio, parece indicar que ya era un poblado en 1893 y hemos de remontarnos varios años más atrás de la fecha de estos denuncios. (c.m.b.)

---

## DATOS SOBRE SAN LUIS, DISTRITO DE GUADALUPE

Por la Srta. **Rosario Ortiz Blanco**  
Directora de la Escuela

San Luis es caserío del distrito de Guadalupe.

Sus primeros pobladores datan del año 1870 y son los señores Miguel Vargas, Segundo Vargas, Albino Vargas, Ventura Arrieta, Basileo Vargas, Jenaro Alpizar, Guadalupe Chaves, Manuel Araya y José Zúñiga. En los primeros años los pobladores llamaban este sitio Calle Vargas.

Los vecinos de San Luis se destacaron como los más entusiastas colaboradores en la construcción de la iglesia de Zarcero.

En 1926 se construyó la primera escuela; fue una humilde casita que levantaron los vecinos. Trabajaron porque hubiera escuela, don Alberto Lizano y don Manuel Vargas. Su nombre es "Escuela Morelos", nombre de quien fue personaje importante y decisivo en la lucha por la independencia de México; por ello se escogió el nombre de este sacerdote.

En 1950 se concluyó el nuevo edificio escolar, gracias al tesón de la maestra de esa época, doña Libia Rojas de Rojas. Hubo una fiesta notable cuando se estrenó el edificio.

San Luis no tiene cañería; así, la escuela sufre de gran incomodidad para surtirse del precioso líquido. Lo adquieren de una casa vecina que se encuentra como a quinientos metros. La Directora actual es la señorita Rosario Solís Blanco, que educa a 30 alumnos.

La Junta de Educación la integran los señores Rosario Solís B., Carlos Alpizar, Carlos Rojas y Evelio Vargas. Es un pueblo muy acogedor y dista de Zarcero 5 Km.

---

## DATOS SOBRE BELLA VISTA

Por la Directora de la Escuela  
de Bella Vista de Guadalupe

Fue caserío de gran actividad agrícola en los años de 1920 a 1940, en que tuvo magnífico desenvolvimiento. Caravanas de carretas, semana a semana llevaban al mercado de Zarcero productos como verduras, maíz y papas. Contó también con un excelente trapiche que fabricaba gran cantidad de pamela; el entonces dueño, activo e inteligente, se llamaba don Pedro Argüello.



Este caserío contó en la época señalada, con escuela y maestro; tiene ermita construida por cuenta de los vecinos y del Pbro. don Antonio Coll. Sus casas comerciales son solamente de pulpería y cantina. Los fundadores de esta población fueron los señores Rafael Muñoz, Agapito Corrales, Custodio Pérez, Isaías Muñoz, Salvador Corrales, Santiago Soto, Liberato Rojas, Ramón Pérez, Talía Corrales, Joaquín Alfaro, Hermenegildo Acuña, Pedro Argüello, Benjamín Murillo y otros cuyos nombres no se consiguieron.

Bella Vista se llamó en los primeros años de su fundación, Calle Pérez. La palabra Bella Vista lo dice todo: los visitantes pueden, en este pueblecito, disfrutar de bellísimos paisajes.

---

## **Datos sobre San Juan de Lajas, caserío de Zapote**

Por la Srta. **Sara Marotó U.**

Directora de la Escuela

Esta población está situada a 12 Km. de Zarcero y puede ser vista en carro en verano y a caballo, en carreta o a pie, en invierno. Tiene una población de 325 habitantes.

Limita al Norte con el cantón de San Carlos, al Sur con Zapote; al Este, con La Brisa; y al Oeste, otra vez con San Carlos. Su suelo es quebrado y se encuentra al pie de la montaña del Congo, y está regado por la quebrada de las Lajas y otras aguas de pequeñas vertientes, las que se usan para alimentar la cañería y mover un trapiche.

Lo hermoso, lo bello del lugar, sus jardines y el oleaje de los pastos, sus huertas y sus montañas azules como el cielo, que lo convierten en un paraje paradisíaco.

Parece que esta población fue fundada en 1910 por los hermanos Rodríguez Gamboa y Juan María Paniagua, quienes llegaron en busca de terrenos para trabajar. El poco progreso existente es esfuerzo del propio pueblo, que llegó huyendo de las crisis económicas que ha azotado al país. El aumento de la población es apenas de un 10% anual.

El espíritu del vecino es servicial y amigo de cooperar en el avance de sus instituciones. El producto principal es la leche y sus derivados. No existen establecimientos comerciales.

El gobierno local cuenta con una Junta de Educación y el Agente Auxiliar de Policía don Moisés Valenciano Blanco.

La religión católica es la del pueblo y no hay ninguna otra para apreciar la tolerancia o intolerancia ante otro culto. Por otro lado la labor social y la material en busca del bienestar del pueblo ha sido gran preocupación de los sacerdotes que siempre han tenido estos rebaños, y de ahí su firmeza. El Presb. Venancio Oña, por ejemplo, construyó el Oratorio y ha ayudado en otras obras de bien público.

La escuela de esta localidad fue abierta en 1942 y el aumento progresivo de los grados ha llegado hasta tener abierto el V grado, con lo cual ha habido que crear otra plaza de maestro este año. Grande ha sido el interés de este vecindario por la instrucción de sus hijos y de la suya propia. Nuestra escuela es moderna y muy bien construida; por el momento es suficiente para el número de alumnos.



## MATRICULA ESCOLAR DE 1965

Grados	Nº Secciones	Total de Alumnos
I	1	17
II	1	15
III	1	10
IV	1	9
V	1	7
	<u>5</u>	<u>58</u>

## PERSONAL DOCENTE

Srta. *Sara Maroto Ugalde*, Directora con grados a cargo, II y III.

Srta. *Teresa Agüero Reyes*, Auxiliar con grados a cargo, I, IV y V.

La asistencia escolar sufre a veces por los siguientes motivos: mal tiempo, grandes distancias que recorrer y falta de responsabilidad de algunos padres de familia. En el aspecto disciplinario sólo puedo quejarme de que a los niños les encantan las riñas. Las condiciones higiénicas del lugar no son muy favorables y se han desarrollado con frecuencia pestes de paperas, tos ferina, sarampión, varicela y gripe.

Los alimentos más comunes son el arroz, los frijoles, la leche, las verduras y los huevos; otros alimentos son difíciles de conseguir por las grandes distancias que hay que recorrer para abastecerse. La leche vale ¢ 0.50 botella los huevos a ¢ 0.25 c/u.

No hay casas modernas y la choza es bastante común. El programa de nutrición que cubre este lugar, es por ello tan necesario como agradecido.

Nos complace agregar los siguientes datos: don José Valenciano dio al lugar una buena escuela y por ello se le impuso su nombre; el patrono del lugar es San Juan Bautista y se le hace el 24 de junio una hermosa fiesta.

---

## DATOS SOBRE LA ESCUELA DE LA BRISA

Por la Srta. *Inés del Socorro Quirós B.*

Hace muchos años, cuando permanecían estas tierras vírgenes, de espesas montañas cuyos habitantes eran las fieras salvajes, penetró a esta región un grupo de personas con miras de cacería.

Permanecieron días, en los cuales observaron un clima agradable, sano; y lo mejor que encontraron fueron sus tierras fértiles.

Volvieron a sus hogares con un nuevo pensamiento, el de volver a desmontar la región. Hicieron un rancho para poderse alojar y empezaron la tarea que tenían en proyecto. En las partes ya limpias sembraban maíz y papas, cuya producción fue muy satisfactoria. Fue así como empezaron a entrar de veraneo y a cultivar la tierra.

Las primeras familias que entraron fueron las de Luis Gamboa y hermanos, procedentes de San Antonio de Naranjo, y los señores Juan Ramón Rodríguez, Rafael Ulate y Feliciano Alfaro; algunos eran oriundos de San Roque de Grecia. La familia Gamboa se instaló al Este de la región y la Rodríguez en el Oeste y Noroeste.



Desde entonces empezaron a emigrar de otros lugares para establecerse definitivamente en este lugar y formar un nuevo pueblo.

Se cree que el nombre La Brisa se debe a ese aire fresco que corre todo el tiempo. El nombre de la Patrona, Santa Rosa, fue elegido por votación, siendo su adversario San Roque.

Entre las personas que se interesaron en la construcción de la ermita, se encuentran los señores Maurilio Arrieta y Roque Rodríguez.

También trabajaron en las Juntas Edificadoras los señores Manuel Rodríguez R. (Rojitas), José Isidoro Rodríguez R., Tiburcio Araya, Jesús Rodríguez y muchos más.

La primera misa fue celebrada en la escuela antigua, el 30 de agosto de 1930.

Cuenta también este lugar con un teléfono que lo une con la red de Zarco; por este adelanto cabe nombrar al señor Luis Salazar Sáenz, que en ese entonces influyó porque se llevara a cabo este medio de comunicación.

Vale la pena mencionar también a don Hernán Bolaños como a una de las personas que se han interesado por el progreso de este cantón, y en especial por la obra de lastreado del camino que actualmente se está llevando a cabo.

Uno de los problemas con que cuenta este lugar, es el de cañería, ya que actualmente se abastece la población con una paja de agua proveniente del lugar llamado Lagunillas.

En cuanto a la población escolar, fue aumentando considerablemente hasta que fue necesario nombrar un maestro; los primeros maestros que impartieron lecciones fueron la señora Obdulia Vargas y don Jesús Bolaños, ambos de Zarco.

También entre los educadores que impartieron lecciones figuran los siguientes: Clemencia Alfaro, Virginia Obaldía, Isolina Rodríguez, Zoraida Loria, Daisy González, Rosa Picado, Haydée Rojas, Haydée Estrada, Regina Murillo, Miriam Elizondo Q., Emma Castro O., y Sara Maroto.

Actualmente el Personal Docente está formado por *Inés del Socorro Quirós B.*, Directora; *Alice Villalobos Vargas* y *Margarita Vitinia Rojas Pérez*, como auxiliares.

Hay en total 110 alumnos distribuidos en grados de primero a sexto.

En el año 1960, fue construida la escuela, sea en la administración de don Mario Echandi J.; el terreno fue donado por don Manuel Guadalupe Rodríguez Paniagua, quien fue de los tantos que se preocuparon por la construcción de dicha escuela.

Hoy tenemos una hermosa escuela con tres aulas y un local anexo que sirve de comedor; también fue dotado el edificio de un amplio campo de juegos.

El Patronato Escolar actual es el siguiente:

Presidente: Evelio Rojas Blanco.

Tesorero: Luis Arce Villalobos.

Secretario: Rigoberto Rojas Jiménez.

Vocal 1º: Gilberto Paniagua Vargas.

Vocal 2º: Adolfo Alfaro Rodríguez.

Vocal 3º: Leonardo Alvarado Paniagua.

Vocal 4º: Bienvenido Araya Solís.

Vocal 5º: Víctor Julio Rojas Rojas.



La Junta de Educación actual es la siguiente:

Presidente: Leonel Chacón Arrieta.

Vicepresidente: Tito Rodríguez Rodríguez.

Secretario: Jesús Rodríguez Rodríguez.

Suplente 1º: Amado Durán Cartín.

Suplente 2º: Gonzalo Alfaro Rojas.

---

## HISTORIAL DEL CASERIO DE LA PICADA

Por **Jesús Espinoza**

Se encuentra este caserío en el distrito de Palmira de Alfaro Ruiz, a una altura de 2.100 m. sobre el nivel del mar.

Su clima es acogedor y su vegetación una de las más variadas del país, por ser su tierra tan fértil. Las flores dan un aspecto bastante agradable, tanto a sus mismos moradores como a los ojos de los turistas que visitan este pintoresco lugar; así también hay variedad de cultivos que se hacen en las diversas parcelas del lugar, como son las papas, repollos, arvejas, cubás, maíz y hortalizas en general; además se explota la ganadería, debido a que es uno de los distritos que cuenta con los mejores pastos del país, como son la grama o kikuyo.

Después de lo anteriormente descrito, no podemos quedarnos contentos sin antes hacer un poco de historia acerca de cómo se fundó este caserío y para eso nada más efectivo que la señora doña Adelina Cubero González nos relate como era este lugar en aquellos tiempos en que ella vino junto con su esposo a radicarse aquí, siendo por lo tanto los primeros que habitaron este lugar:

"Fue allá por el año 1906, cuando mi esposo y yo llegamos a fijar la residencia en este caserío, pero cuando eso nadie habitaba en esta zona, ni había caminos como los que hay ahora, pues haciendo una comparación de como era este lugar antes, se puede decir que ahora es un verdadero centro; antes no se contaba con los caminos con que se cuenta ahora y todas las vías de comunicación eran más difíciles, pues lo que existía en esos tiempos eran picadas de montaña.

Mi esposo una vez radicado aquí, se esforzó en descuajar la montaña para en esa forma sacarle a la tierra su sustento, haciendo las primeras siembras de frutas y también las primeras riegas de "kikuyo" para el cuidado de sus primeras vaquitas; vivir aquí en ese entonces no era fácil, pues había animales feroces y alguna vez cuando uno menos se imaginaba, le hacía una visita el león. También la lluvia era antes más torrencial y las tormentas más fuertes; para las enfermedades, con los remedios que contábamos eran los caseros, es decir, plantas medicinales que nos ofrecía la misma naturaleza.

Pasa el tiempo y entonces empiezan a llegar nuevos vecinos, tomando este lugar el aspecto poco a poco, de caserío; la población crece, pero siempre sucede una dificultad: no hay escuela y por lo tanto nuestros hijos no podían aprender nada; se hicieron las gestiones para conseguir la escuela, pero fracasaron y no fue sino hasta en el año 1961 que aprovechando la orientación que nos diera don León Víctor Solís, se logró conseguir la plaza y el maestro; y con la ayuda, esfuerzo, dedicación y cooperación del pueblo, se logró también construir la escuela sin ninguna ayuda del Gobierno".



Así termina doña Adelina la historia de este lugar, que me parece bastante real y creo que sus datos podrán servir de mucho para extractar todo aquello que interesa a la parte literaria, que se va a hacer en relación con la conmemoración del Cincuentenario de la fundación del Cantón de Alfaro Ruiz.

## **Reseña histórica del caserío del Carmen distrito de Laguna, Escuela Ramón Barquero**

Fueron sus primeros pobladores los señores Leonardo Corrales, Francisco Cordero y Vicente Quesada. La población cuenta con una escuela, una ermita, y a su frente una plaza de deportes.

Sólo hay un negocio de aborrotos y licores y sus principales productos son las hortalizas y legumbres; también se ha propagado la industria lechera. Su mercado es Zarcero, donde los intermediarios adquieren los productos que van para los mercados del interior.

La escuela se llama Ramón Barquero y fue construida allá por el año de 1930. Don Ramón vio la necesidad del establecimiento de educación y se empeñó porque El Carmen tuviera escuela; en honor a sus esfuerzos, se bautizó con su nombre. Tiene el local cañería propia, esfuerzo de la Junta de Educación actual; también esta Junta proveyó el mobiliario nuevo.

Integran esta Junta de Educación los siguientes señores: Luis Castro, Presidente; Luis Rodríguez, Vicepresidente; Manuel Brenes, Secretario; José Ma. Vargas y Máximo Durán, Vocales.

La matrícula escolar es de 23 alumnos y la extensión educativa de I a V grado; la maestra es la que suscribe; y el Patronato Escolar esta organizado así: Presidente, don Olivier Rodríguez; Secretaria, la Directora de la Escuela; Tesorero, don Alexis Alpizar; y Vocales, los señores Osman Rodríguez, Claudio Alpizar y la señorita Ma. de los Angeles Rodríguez.

El lugar se llamó antiguamente La Peña, pero al tener ermita bajo la advocación de la Virgen del Carmen, cambió de nombre: *El Carmen*. Para que los primeros pobladores tuviesen donde reunirse a orar, doña Oliva Alfaro, mujer pudiente y fervorosa, levantó por su cuenta un oratorio, en la mediación del monte donde estaba la población de entonces; luego, cuando el sector actual se nutrió de vecinos, se hizo aquí la preciosa ermita y se pasó a la virgen; en esta obra colaboraron los vecinos que son eminentemente católicos. Entre ellos se destacaron por su esfuerzo, doña Oliva Alfaro de Rodríguez y los señores Nautilio Rodríguez y Félix Alpizar. Fue construida por los señores Otoniel Peraza, Miguel Aguilar y otros operarios de Zarcero.

Los moradores de El Carmen viajan a pie y en los únicos vehículos que pueden transitar estos caminos: la carreta y el caballo. No tienen servicio telefónico, existe el telefónico con Zarcero. Me olvidaba, en verano se puede entrar en bus, pero sólo han entrado camiones de carga en busca de verduras y legumbres.

Este pueblo activo, entusiasta y alegre tiene dos conjuntos musicales integrados así: el de los Rodríguez, con Adrián al acordeón, Arnulfo a la guitarra, con Carlos Luis Vargas en el punteo y con las cantantes señoritas Elizabeth, Marielos y Beleida, todas Rodríguez; el segundo conjunto lo forman los Alpizar, con Félix, Carlos María, Luz Marina, Luz Eida e Idalie, todos Alpizar.



El nombre antiguo del sitio fue *La Peña Bruja*; en uno de los tantos riscos y hondonadas, se oyen los alaridos y las risas de esas endomoniadas mujeres que perdieron a muchos en las oscuras noches en que la neblina, el viento y el frío ponen en cada sombra una aparición y en cada crujido de las ramas un lamento. Y siempre entre estos riscos la gasa atmosférica del Carmen se tiende escalofriante como la cabellera de una bruja que lleva el viento en sus caballos indomables.

**Obdulia Bolaños Blanco**

Directora de la Escuela

(Con la colaboración de don **Mario Alvarado**).



## BIBLIOGRAFIA

- Diccionario Geográfico, Félix F. Noriega (1923).
- Nueva Geografía de Costa Rica. Jorge León (1942).
- La República de Costa Rica en Centro América, Colección Yorusti, Dres. Moritz Wagner y Carl Scherzer. (1957).
- Señorita Hortensia Quesada Cabezas y Doña Carolina Q. de Castro Ureña (Manuscritos (1924).
- Documento N° 8369 - Sección Administrativa (Feliciano Acuña, 1963).
- Datos Históricos de Zarcero del Cantón Alfaro Ruiz, por el P. Antonio Coll Canyeles (1932).
- Archivos del Curato de Zarcero, P. Armando Rodríguez (1965).
- Documento Adm. Congreso Const. Legajo N° XIV, Expediente N° 8, Expediente N° 172, Legajo N° XI, agregado N° 7. (1908).
- Colección de Leyes y Decretos: N° 27 de 21 de junio de 1915. (Proyecto de 11 de junio de 1908) - Cantonato. Decreto N° 28 de 28 días del mes de julio de 1918 (Zarcero ciudad).
- N° 122 - Palacio Nacional, 7 de julio de 1858. Pensión de los hijos de Juan Alfaro Ruiz
- Revista Ande - Ricardo Jiménez O. (1881).
- Historia de Costa Rica, Carlos Monge Alfaro.
- La Guerra contra los Filibusteros, Joaquín Bernardo Calvo.
- Libro de Actas Municipales de Alfaro Ruiz. (1915).
- Archivos Escolares (1893).

---

## ARCHIVOS NACIONALES

- Gaveta 15 - Jurídicos.
- Tarjeta N° 31 - 1893-1906 - Zapote.
- Tarjeta N° 42 - 1892-1907 - Palmira.
- Tarjeta N° 180 - 1889-1901 - Palmira.
- Tarjeta N° 515 - 1889-1901 - Zapote.
- Tarjeta N° 1869 - 1893-1889 - Zarcero.
- Tarjeta N° 745 - 1891-1896 - Palmira.



