

INSTITUTO NACIONAL DE APRENDIZAJE

CIO
338.479.1
143in

NÚCLEO DE TURISMO

CURSO: INFORMACIÓN Y VENTA DEL PRODUCTO
TURÍSTICO

INSTRUCTORA: LIC. BERNARDITA VENEZAS
LARA

ALUMNOS:

ANDRÉS PORRAS : 1
ROSALYN YÁRELA : 2
EYLEIDI VILLALOBOS : 3
ALONSO CHAVES : 4

TRABAJO FINAL DE INVESTIGACIÓN
CANTÓN DE GRECIA

NARANJO

2001

INSTITUTO NACIONAL DE APRENDIZAJE

NÚCLEO DE TURISMO

CURSO: INFORMACIÓN Y VENTA DEL PRODUCTO
TURÍSTICO

INSTRUCTORA: LIC. **BERNARDITA VENEGAS
LARA**

ALUMNOS:

ANDRÉS PORRAS 1
ROSALYN VARELA 18
MYLEIDI VILLALOBOS 17
ALONSO CHAVES 18

TRABAJO FINAL DE INVESTIGACIÓN
CANTÓN DE GRECIA

NARANJO

2001

BIBLIOTECA OCCIDENTE - UCR



0132715

LA CIUDAD DE GRECIA

Una ciudad donde se a mezclado en perfecta conjugación la técnica, los procedimientos científicos y los elementos naturales, la ciencia y la técnica se manifiestan, en sus industrias y en sus construcciones modernas y confortables y la naturaleza en sus hermosos e incomparables paisajes.

En el siguiente documento se realizara una investigación del cantón de Grecia basada en la actualidad con la que vive esta región, su visión de futuro para los próximos años y su evolución en los últimos tiempos que se ha dado en la región sobre todo a nivel comercial, cultural y desarrollo turístico

Cabe destacar que la región de río cuarto no se tomara en cuenta en el documento ya que la bibliografía investigada no se refiere ha este distrito y no se contó con información referente ha esta región por estar muy alejada al casco principal de la ciudad central y su notable diferencia climática con respecto ala región central del cantón de Grecia.

PRIMEROS POBLADORES

Zona habitada en sus inicios por indígenas como el resto del país, en esta antigua población destacaba el Cacique Garabito(siglo18) las primeras familias se acentuaron en las faldas del poas, esta región se caracterizo por : la fertilidad en sus tierras de origen volcánico (tierras negras), un régimen de lluvias bien definido y un sistema hidrografico abundante.

EVOLUCIÓN RELIGIOSO

Iniciaron con un pequeño auditorio pajizo dedicado a orar a nuestra señora de las mercedes, luego continuaron con una Iglesia de madera, más tarde una de mampostería (cal y canto) dañada por el terremoto de 1888. En la actualidad Grecia cuenta con una iglesia estructurada en hierro con torres de 49 metros, símbolo de esta ciudad y orgullo de todo el pueblo griego.

Actualmente Grecia cuenta con un hospital llamado San Francisco De Asís que atiende a vecinos de la zona de Valverde Vega y Naranjo, además brinda soporte a las comunidades de Atenas, Poas, y Alfaro Ruiz.

* Fundación: 27 de abril de 1838 con el nombre(Agualote).

* Localización: (10° 05" 35 Latitud norte/ 84° 12"48 Longitud Occidental).

* Titulo de ciudad: Se lo otorga Ricardo Jiménez Oreamuno presidente del congreso nacional en ese entonces.

* En 1864 se le concede el titulo como villa y cantonado el 24 de julio de 1864.

División territorial del cantón

- 1) Grecia (distrito central).
- 2) San Isidro.
- 3) San José.
- 4) San Roque.
- 5) Tacares.
- 6) Río Cuarto.
- 7) Puente De Piedra.
- 8) Bolívar (Los Ángeles).

LIMITES DEL CANTÓN

AL OESTE Y NORESTE LIMITA CON: EL CANTÓN DE ~~NARANJO~~
(LIMITE NATURAL RÍO COLORADO).

Sardi

Valverde Vega (Sarc)

AL SUR Y SURESTE COLINDA CON: EL CANTÓN DE ATENAS
MARCANDO EL LIMITE CON EL RÍO GRANDE DE SAN RAMÓN.

AL SUROESTE LIMITA CON: EL CANTÓN CENTRAL DE
ALAJUELA. LIMITE TRECHO DEL RÍO POAS.

AL ESTE: POAS DIVISIÓN RÍO PIEDRAS.

AL NORTE: CON LA CORDILLERA VOLCANICA CENTRAL.

POBLACIÓN: 45.305 habitantes.

EXTENSIÓN: 397.26 kilómetros cuadrados.

ALTURA PROMEDIO

1. Grecia (ciudad central) : 999 metros.
2. San Isidro : 1090 metros.
3. San José : 1074 metros.
4. San Roque : 1077 metros.
5. Tacaes : 800 metros.
6. Rio Cuarto : 125 metros.
7. Puente de Piedra : 875 metros.
8. Bolivar(los ángeles) : 1060 metros.

Reseña histórica

En relación al nombre escogido para este cantón puede decirse que hay dos versiones sobre su origen: una dice que en 1826 los vecinos hicieron una reunión para diferenciar el nombre de (los potreros de puas). En el acto Juan José Lara Zamora, propuso que se llamara Grecia en honor al pueblo griego que desde 1821 estaba liberando una lucha para obtener su libertad del imperio otomano. Según la otra versión Lara tenía en la región una finca llamada Grecia, nombre que luego se generalizo a toda la zona.

Grecia es el cantón tercero de la provincia de Alajuela, según el decreto numero 20 del 24 de julio de 1864, fue creada bajo ordenanzas municipales de ese año con 4 distritos y procedente del cantón de Alajuela este ultimo establecido por ley numero 36 del 7 de diciembre de 1848

GRECIA CIUDAD MÁS LIMPIA DE LATINOAMÉRICA

El 21 de agosto de 1989 se le calificó a Grecia como la ciudad más limpia de Latinoamérica.

El 15 de octubre de 1998 el diario siglo 21 de Tucumán Argentina le da la misma distinción en escala mundial.

El secreto de mantener a Grecia limpia se da según Luis Fernando Salas a la motivación de sus vecinos para mantener la limpieza, fomentar el turismo y embellecer su lugar cotidiano de vida.

INFRAESTRUCTURA HOTELERA DE LA ZONA

Los hoteles existentes de la zona son de carácter de pocos días de estadía o hoteles de paso, actualmente la zona no se distingue por tener hoteles de prestigio u hoteles de cinco estrellas, además debe tomarse en cuenta que los atractivos que en esta zona se dan se pueden visitar en un lapso de tiempo de uno o dos días por lo cual implica poco tiempo de permanencia de turistas nacionales y extranjeros.

HOTELES

- 1- Hotel Eeromundo
- 2- Day ss- ING
- 3- La Posada Mimosa

CUADROS : SITIOS DE INTERÉS TURÍSTICO DEL CANTÓN DE GRECIA

CUADRO 1

	MONTAÑAS	LAGOS	COSTAS	GRUTAS Y CAVERNAS	CAÍDAS DE AGUA	PLANICIES
TIPOS EXISTENTES		**			**	
NOMBRE DEL SITIO		LAGUNA COOPER			LOS CHORROS	
CLASIFICACIÓN		CENTRO TURÍSTICO			ATRACTIVO TURÍSTICO	
TIPO DE JERARQUÍA		(1)			(2)	

CUADRO 2

	OBSERVACIÓN FLORA-FAUNA	RÍOS	AGUAS TERMALES	COSTAS	RESERVAS FLORA FAUNA	GRUTAS Y CAVERNAS
TIPOS EXISTENTES	**		**		**	
NOMBRE DEL SITIO	EL BOSQUE Y DESCANSADERO		CENTRO T. VICTORIA		RESERVA FOR. DE GRECIA	
CLASIFICACIÓN	CENTRO TURÍSTICO		CENTRO TURÍSTICO		ATRACTIVO TURÍSTICO	
TIPO DE JERARQUÍA	(2)		(3)		(3)	

CUADRO 3

	MUSEOS	RUINAS Y ORQUIOLOGIA	LUGARES DE CAZA -PESCA	PLANICIES	OBRAS DE ARTE	CAMINOS PINTORESCOS
TIPOS EXISTENTES	**	**		**		**
NOMBRE DEL SITIO	MUSEO DE GRECIA	PUENTE DE PIEDRA		LOS TRAPICHES		EL LAGO
CLASIFICACIÓN	ATRACTIVO TURISTICO	ATRACTIVO TURÍSTICO		ATRACTIVO TURÍSTICO		CENTRO TURÍSTICO
TIPO DE JERARQUÍA	(2)	(2)		(1)		(2)

TEMPLO METÁLICO DE GRECIA

Una de las muchas cosas interesantes del cantón de Grecia es su templo parroquial construido en la última década del siglo pasado totalmente en metal

Con tesón y audacia, sin grúas ni soldaduras, en 1894 se inició la construcción de este monumento histórico. Hoy 100 años después, ese edificio se ha convertido en el símbolo de cantón y el mayor orgullo de los griegos.

En 1891 se firma el contrato con una empresa belga para que trajese las piezas al país, un año después llegan al país las primeras piezas de metal a limón, estas se transportan hasta Alajuela en ferrocarril y de allí a Grecia en carretas las cuales estaban tiradas por bueyes, por la falta de fondos y desconocimiento de como armar semejante estructura estas piezas estuvieron a la intemperie por dos años hasta que el presidente de aquel entonces Don Rafael Iglesias brinda apoyo al proyecto y se contrato al ING Lucas Hernandez esto en el año de 1894. El templo fue concluido en 1897

DISTRITOS DEL CANTÓN DE GRECIA

1. Grecia (686 km²), Lo Forman: Los Pinos, Cementerio, Colon, Santa Teresa, Tres Marías, Murillo, Linda vista, León, San Antonio, Jiménez, Estadio, Rincón De Arias.

2. San Isidro (18.09 km²), Lo Forman : Achiotá, Cooperativa Victoria, El Mezon, Conejo, San Francisco.

3. San José (12.42 km²), Lo Forman: Sta Gertrudis Norte y Sur, Punta De Caña, El Guayabal, La Arena, Calle Rodríguez, Calle San José y Cedro.

4. San Roque (24.14 km²), Lo forman : Barrio Latino, La Coyotera, San Miguel Arriba y Cristo Rey.

5. Tacares (24.84 km²), Lo forman : Tacares Norte y Sur, Calle Flores, Cataluña, El Porvenir, Hacienda Pinto.

6. Río Cuarto (27.52 km²), Lo Forman : Río Cuarto, Sta Rita, San Isidro, San Gerardo, La Tabla, El Carmen, El Cruzero, Los Ángeles Norte y Sur, San Rafael, san Vicente, la españolita, estala quezada, el pinar, victoria, monte lirio, Carrizal, Colonia Agrícola.

7. Puente De Piedra (22.86 km²), Lo forman : Puente De Piedra, Lomas, Puerto Escondido, Rincón De Salas, Raicero, Peralta, y Argentina.

8. Bolívar (30.31 km²), Lo Forman : Los Ángeles, San Juan, San Luis, Cajón. Virgencita.

SERVICIOS PÚBLICOS

* CORREO : Brinda los siguientes servicios :

- 1- Correo certificado(carta).
- 2- Priorite E-mail(prioritario).
- 3- Ems Couries(prioritario).
- 4- Telegrama.
- 5- Internet.
- 6- Encomienda.
- 7- Paquetería a Nicaragua(ropa, medicamentos).

* MUNICIPALIDAD : Los servicios municipales que brinda el cantón son los siguientes.

- 1- Impuestos referentes a licores y bebidas y obtención de patentes.
- 2- Recolección de basura.
- 3- Cobro de patentes a negocios y establecimientos.
- 4- Servicio de cobro de agua.
- 5- Limpieza de vais.
- 6- Arreglo de caminos.

* SERVICIO DE TAXIS : Actualmente Grecia cuenta con dos empresas de taxis que son las siguientes.

- 1- Rapitaxis, cuenta con 19 unidades.
- 2- Taxis unidos, cuenta con 65 unidades.

* INSTITUTO COSTARRICENSE DE ELECTRICIDAD

Brinda todos los servicios eléctricos y de telecomunicación que la zona requiere. Entre estos tenemos :

- 1- Telefonía de la zona (Actualmente Grecia cuenta con 80 teléfonos en su zona central y 200 en todo el cantón).
- 2- Atiende averías telefónicas e instalación de teléfonos.
- 3- Instalación de redes eléctricas
- 4- Servicio de cobro de electricidad.
- 5- Además se encarga de la creciente demanda de líneas celulares del cantón.

MUSEOS Y MANIFESTACIONES CULTURALES E HISTÓRICAS

* **Museos** : Museo de Grecia, esta es una obra para el pueblo y por el pueblo de costa rica, elaborado por el Ministro de cultura juventud y deportes. En la administración Calderón (1990-1994).

* **Obra de arte y técnicas** : Como principal obra de arte y técnica podemos citar el templo de metal el cual fue renovado hace mucho tiempo por su estado en deterioro, y construido el actual. Hace aproximadamente 30 años el altar principal fue renovado sustituyéndolo por uno de mármol.

Además podemos rescatar grupos de baile, ballet clásico, nostricos, charlas, conciertos y una serie de actividades que hacen alusión a obras educativas y artísticas.

* **Lugares históricos** : No se tiene conocimiento de ningún lugar o sitio histórico en la región ni información referente al tema.

* **Ruinas y lugares arqueológicos** : Este tipo de lugares no se registran dentro de la zona investigada, ni tampoco se cuenta con bibliografía referente al tema.

FOLKLORE

***Manifestaciones religiosas y creencias populares** : Entre los días celebrados en la región tenemos, (27 de abril) se celebra el día de la creación de Grecia, esta tradición se festeja con carrozas y comparsas. El día de la santa virgen de las mercedes (24 de septiembre), además el año nuevo se festeja con pan y café ala salida de la misa, entre otra fiestas tenemos el día de la candelaria, corpus cristi, día de la virgen del Carmen, además debe rescatarse la semana santa que se festeja haciendo un huerto en el cual regalan productos agrícolas.

* **Ferias y mercados** : El mercado antiguo era el lugar donde se hacían ventas de todas las especies, los domingos hacían lotería, brujería y otras actividades, este mercado se quemó por lo cual se construyó una nueva estructura, en este nuevo mercado podemos encontrar gran variedad, venta de todas las especies y además comidas tradicionales exquisitas.

* **Música y danza** : En la región existen grupos como el garabito, música folklórica, cimarrona, música tex mex (los veteranos), grupos del coro eclesiástico y grupos que se han formado recientemente.

* **Artesanías y arte** : Los artistas de Grecia se han distinguido por el arte de la pintura de cuadros y obras de arte como acuarelas y otro tipo de manifestación artística, algunos artistas griegos son: Gerardo Hidalgo, Francisco Chaves, Rosa Mary Vega, Mirasol Soliz, Olivier Barrantes, Alicia Rodríguez, Rodolfo Rodríguez.

* **Comidas y bebidas típicas** : Entre las principales comidas y bebidas tenemos : Tamales, picadillo, arracache de papa, aguadulce, café, torta de arroz, tamal asado, pan casero, rompopo, miel de toronja, arroz con leche, sopa de mondongo, olla de carne, gallo pinto, plátano maduro, tortas, empanadas, tacos.

* **Grupos étnicos** : Ciertamente la región de Grecia no tiene grupos étnicos bien definidos pero en los últimos tiempos han habido emigrantes que se encuentran en la zona, entre ellos podemos citar : Alemanes, Mexicanos, Colombianos, Cubanos y Estadounidenses.

* **Arquitectura popular** : Entre las principales estructuras tenemos : Banco Nacional, Banco de Costa Rica, Banco Anglo, Bancrecen, Banco Crédito Agrícola, Casa Parroquial, Mercado Municipal, ICE, Edificio San Francisco, Edificio San Antonio, ICAR, CoopeGrecia, Centro Comercial Oscar Elisondo, Edificio Acrópolis, Periféricos, Palí, Farmacia Las Mercedes, Farmacia Grecia, Restaurante Rendebous, Discoteque Talire.

REALIZACIONES TÉCNICAS CIENTÍFICAS Y ARTÍSTICAS CONTEMPORÁNEAS

- * **Explotaciones mineras :** Grecia es una zona eminentemente agraria por lo cual la actividad minera no se realiza o se realiza de forma muy aislada, las únicas encontradas son tajos(Alpizar-Quesada) e independientemente TORO 1 Y TORO 2
- * **Explotaciones agropecuarias :** La principal actividad agro en el cantón es la de la caña de azúcar pero además podemos resaltar el café y otras que han venido en declive como la de productos agrícolas en general.
- * **Explotaciones industriales :** Entre las principales explotaciones industriales tenemos : Industria el ángel, Arrorrico, Fabrica nacional de licores, Maquillas, Champio, Panduit, Fabrica Nacional de Licores, Fabrica de baterías e Ingenios.
- * **Centros científicos y técnicos :** Dieco (Dirección de investigación de la caña de azúcar), Laboratorio de investigación de la UCR, FANAL, Ministerio de agricultura, Laboratorio coopevictoria, Reserva de investigación de Grecia o reserva forestal, Laboratorio clínico José María.

ACONTECIMIENTOS PROGRAMADOS

- * **Deportivos :** Grecia deportivamente hablando tiene un gran representante en la disciplina de basquetboll. Cuenta con un gran equipo que se encuentra en la primera división de la categoría de la primera división, este equipo le ha dado ha esta región varias satisfacciones en su largo recorrido por la categoría de honor aló largo de mucho tiempo.

SITUACIÓN ACTUAL, OBJETIVOS Y ESTRATEGIAS.

Una vez fijada la Grecia que se anhela para el porvenir, ha de definirse como se lograra . Para ello se establecieron objetivos y estrategias para mejorar algunas situaciones que desafían la imagen deseada para el cantón.

Cada uno de esos desafíos se pueden englobar en grandes temas estratégicos, para cada tema se debe comprender la situación real de los aspectos mas determinantes del mismo y las diferentes posibilidades para resolver la problemática señalada

SECTOR AGRÍCOLA: Algunas posibilidades y restricciones al aumento de competitividad del sector agrícola, restricciones ambientales, de mano de obra , organizaciones y conflictos con otros usos del suelo.

SECTOR INDUSTRIAL: Cuales son las principales necesidades de infraestructura, espacios y servicios para la implantación de industrias en el cantón, que ventajas y debilidades tiene Grecia en ese sentido, donde ubicar industrias y por que.

CRECIMIENTO URBANO: Hacia que áreas debería orientarse el crecimiento urbano y residencial de al ciudad de Grecia, como debe darse ese crecimiento (áreas verdes, tipo de urbanizaciones, etc.), como evitar conflictos entre diferentes usos como por ejemplo, talleres en zonas residenciales.

VIALIDAD: Recomendaciones generales para la localización y características de nuevos ejes viales de Grecia, así como análisis y otros aspectos considerados importantes en la funcionalidad de una ciudad o cantón, por ejemplo, transportes público y estacionamientos.

AMBIENTAL: Además de los requerimientos ambientales de las actividades económicas, que necesidades y oportunidades de protección existen para los recursos naturales regionales existentes, como la Reserva Forestal y los mantos de agua subterránea que dan agua a Grecia y a otras zonas.

TURISMO: Realidad actual y oportunidades del turismo, como convertir el turismo en una actividad productiva que proteja el medio ambiente.

IMAGEN DE GRECIA DESEADA PARA EL FUTURO

Una vez comprendida la situación actual del cantón y todos sus problemas el siguiente paso a dar es tomar en cuenta todos estos problemas y plantear una solución a estos y con ello construir la imagen deseada del cantón para el futuro.

A continuación se resume las características deseadas para el cantón de cada sector.

1 Economía :

*Grecia debe mantener su estabilidad y su riqueza bien distribuida, debe seguir siendo agrícola, para lo cual es necesario mejorar la competitividad de la misma población.

*Hay que complementarla con agroindustria, la cual debe aportar valor agregado y transformar los productos locales.

*Es necesario también que existan otras actividades fuertes como industrias locales, maquilas, artesanía y turismo.

*Estas actividades, en la medida de lo posible, deben de aportar riqueza al cantón.

2 Cultura y sociedad

*Se desea un turismo de pequeña escala, muy ligado a la agricultura(agroturismo), a las bellezas naturales(ecoturismo), y a la artesanía, que sea coherente con la actividad cultural del cantón

*Parece primordial asegurar posibilidades de empleo a los ciudadanos del cantón de toda condición social, como requisito fundamental para evitar la migración de jóvenes a la búsqueda de empleos en otras zonas del país.

*Se requiere mantener y reforzar la identidad cultural de Grecia.

LA INDUSTRIA Y EL COMERCIO

En cierta época de la historia griega, el cantón tuvo más de once ingenios, y surgieron varios beneficios. Y en general, las áreas cultivadas con caña se fueron más hacia el sur- zonas bajas de aproximadamente 900 msnm- y las de café más hacia el norte, colindando incluso con la reserva forestal, la cual alcanzaba los 2100 msnm. El aumento de la producción de caña, provoco que la fabrica nacional de licores trasladara su planta al cantón en 1970.

La producción agrícola fue el núcleo a partir del cual la industria y el comercio en Grecia se desarrollaron. La industria tradicionalmente consistía en talleres mecánicos y de maquinaria, y su aparición esta muy desarrollada con la agroindustria: beneficios, ingenios, trapiches y a la gran cantidad de transportistas que aparecieron para movilizar el café y la caña, los cuales se convirtieron en una fuerte demanda para los mencionados talleres. La estabilidad económica que brindo el bicultivo, genero diversas necesidades en sus habitantes y permitió que fuera posible, contar los recursos y la disponibilidad de tiempo para desarrollar el comercio. Tanto el comercio como los talleres, han convertido a Grecia en un centro regional, viniendo personas de los cantones vecinos en busca de estos servicios.

En momentos de la crisis provocada por la Segunda Guerra Mundial, un grupo de productores de caña y café , apoyados por el gobierno de ese entonces, formaron una cooperativa - la primera del país- y adquirieron un ingenio. Fue entonces, en 1943, cuando la agroindustria más grande de Grecia nació: **COOPE VICTORIA RL.**

Por otro lado, los ingresos generados por este puntaje económico agrícola, impulsaron el crecimiento de un centro de población, que visionariamente fue planificada en forma ordenada y geográfica alrededor de la iglesia metálica - famosa en todo el país -, donde se

*Se requiere mantener el nivel educativo y cultural que siempre ha caracterizado a Grecia, complementando la educación con aspectos de desarrollo sostenible y de conservación del medio ambiente. Así mismo se requiere incrementar la participación activa de la población en estos aspectos.

3 Crecimiento urbano

*Se desea evitarse que Grecia se convierta en (ciudad dormitorio) sin sentido de comunidad y de pertenencia.

*Se quiere que la ciudad y los pobladores crezcan, pero se mantengan limpios, apacibles, tranquilos, ordenados con su plan de cuadrantes y seguros.

*Se desea limitar la congestión y el paso de vehículos pasados por el centro de la ciudad y que los caminos satisfagan las necesidades socioeconómicas de sus habitantes.

4 Medio ambiente

*Se plantea la necesidad de estacionar sin problemas en el centro de la ciudad.

*Se requiere contar con áreas verdes y recreativas al alcance de todos los pobladores del cantón.

*Con servicio adecuados y uso racional de los recursos de manera que se conserven a futuro, sobre todo de las fuentes de agua.

*Se desea fuertemente conservar y mantener la reserva forestal, así como las fuentes de agua que allí se ubican y las nacientes que allí brotan.

*Así mismo, mirar los ríos relativamente limpios, cumpliendo con las normas de contaminación establecidas. Todos los sectores económicos de la sociedad griega siendo consientes de la necesidad de crecer en armonía con la naturaleza.

concentrarán servicios, comercios e instituciones. Además esta prosperidad económica influyó de manera determinante en el nivel social y cultural de los habitantes, ya que permitió que los mismos se educaran, hasta que hoy en día la población agrícola está siendo reemplazada por una capacitación profesional de todos en todos los sectores.

El esquema tradicional del bicultivo (café-caña), en la actualidad, se está agotando: el parcelamiento exclusivo de los terrenos ha provocado que muchos no sean lo suficientemente rentables para sostener económicamente a sus propietarios

Esto se une con un proceso muy acelerado de degradación de las tierras por erosión que permite las costumbres y técnicas de riego y cultivo por el uso excesivo de agroquímicos. Esto ha provocado el cierre de ingenios - quedando solo cinco en la actualidad - y la compra de terrenos fuera del cantón con el fin de sostener los ingenios existentes. La diversificación, aunque ha colocado a Grecia como productor importante en algunas hortalizas, no ha contado con la adecuada comercialización y mercadeo para brindar ingresos constantes y confiables, por lo que siguen siendo complementarios a los cultivos tradicionales.

× Con respecto al desarrollo industrial del cantón, es importante resaltar las ventajosas características con que cuenta Grecia: el acceso a puertos y centros de población, la mano de obra calificada y en general, sus características físicas, socioeconómicas y geográficas, la convierten en un punto potencial de industrialización, actividad creciente a nivel nacional en este fin de siglo, sin ser la excepción Grecia, donde en los últimos se han establecido unas cuantas maquilas transnacionales, además de la creación de otras fábricas agroindustrias. Pero pese a ello, es resaltable la falta de previsión y planificación que ha imperado en la ubicación de esas industrias. Existen una zona industrial, declarada así hace casi 20 años, sin embargo solo 2 de las 10

industrias griegas se ubican dentro de estos límites. El cambio en el perfil del habitante griego, antes, principalmente agrícola, lleva a la necesidad de buscar nuevas fuentes de empleo para los griegos. En este la industria griega es una opción importante, por lo que es importante planificar su crecimiento de manera que se obtenga el mayor provecho para el cantón.

Otros cambios significativos y quizá más apreciable con respecto al tipo de crecimiento que se dio en la primera mitad del siglo es el crecimiento urbano del centro de Grecia : más comercios, más transportes, son resultado del aumento tan importante de la población. Dicho crecimiento ha sido determinado también por la topografía y tenencia de tierra : se ha dado principalmente a lo largo de las calles. Debido al agotamiento de estos terrenos frente a las calles , en los últimos años han aparecido las urbanizaciones, y se han urbanizado zonas de alta pendiente, con el consecuente riesgo que ello conlleva.

Este crecimiento no ha sido suficientemente planificado, ni con respecto a su ubicación, ni con respecto a los servicios públicos que requieren, presentándose por ejemplo problemas con el abastecimiento de agua potable o de existencia de áreas verdes o de vías adecuadas. Existen problemas de una congestión creciente, de paso de vehículos pesados en el centro de la ciudad y de falta de estacionamientos. En los distritos la situación menos crítica aunque por ello no menos importante, pues muchos pobladores cercanos de la ciudad ya sienten fuertemente su influencia. Los aspectos anteriores ponen en peligro la calidad de vida que ha caracterizado al cantón, lo cual requiere actuar con la mayor prontitud. Las situaciones descritas anteriormente generan múltiples retos para mejorar y conservar la calidad de vida griega.

EVOLUCIÓN DE LOS CULTIVOS

Los ciudadanos de Grecia quieren mantener o mejorar su calidad de vida y para ello deben de disponer de oportunidades de trabajo dignas y adecuadamente remuneradas. Por lo tanto, será necesario en los próximos años aumentar la cantidad y diversidad de las actividades productivas.

Grecia esta muy cerca de la gran área metropolitana de San José y concretamente a su extremo oeste que incluye Alajuela y el aeropuerto Juan Santa María ,pero, por otro lado, Grecia esta relativamente aislada y protegida de las tendencias de mayor crecimiento urbano que se dará en sitios cercanos a las mayores concentraciones de población y a lo largo de las principales carreteras del país. Sin embargo, Grecia en general es muy accesible para toda la zona norte y el pacifico central así como para toda la cuenca del río grande de tarcoles.

La economía de Grecia sigue fundamentada en sus recursos naturales, especialmente para la producción de café y caña. Estos cultivos por si solos no garantizan en el largo plazo el crecimiento económico y la calidad de vida a que aspiran la mayoría de griegos. Por lo tanto es necesario que los ciudadanos de Grecia no solo conserven sus actividades tradicionales sino que busquen nuevas actividades productivas.

Con respecto a la evolución histórica de los distritos de la parte sur del cantón, desde sus primeros pobladores a mediados de siglo pasado, el paisaje griego ha estado caracterizado por las plantaciones de café y caña. Fincas pequeñas o medianas que aseguraban la satisfacción de las necesidades de los agricultores y sus familias, con trabajo e ingresos asegurados durante la mayor parte del año, dado que la siembra y la cosecho de los dos cultivos se da en épocas distintas, amortiguando el impacto en tiempos de crisis de uno de los productos.

Además del cultivo del café y de la caña, en la zona de tacares hace unos 60 años se introdujo la producción de hortalizas haciendas.

DESARROLLO DE LA CAÑA DE AZÚCAR

El desarrollo del cultivo de la caña de azúcar en las ultimas décadas del siglo pasado fue motivada por diferentes factores tales como la venta de planteles ala fabrica nacional de licores, la política estatal proteccionista hacia este producto, la introducción de técnicas modernas, los trapiches hidroeléctricos e ingenios y el arreglo al camino que comunicaba Grecia con Alajuela.

Durante el siglo pasado la economía de este cantón estuvo ligada principalmente con el cultivo del café y la caña de azúcar. En las ultimas 4 décadas del siglo pasado se empezó a desarrollar una agricultura comercial, basada en el cultivo de estos, los cuales han estado ligados al desarrollo histórico, agroindustrial y geográfico del cantón.

0132715

El periodo de la zafra se inicia en enero y se prolonga hasta junio, en que comienza la época de entre zafra, es decir cuando los ingenios dejan de trabajar y empezar la etapa de preparación de la maquinaria, lo cual ocasiona la disminución de la demanda de mano de obra en la actividad cañera, pero es en esos meses que se inicia las labores agrícolas relacionadas con el café aumentando la demanda de trabajo en setiembre cuando se inicia la recolección o cogida de café.

CIO
338.479.1
113.10

FABRICA NACIONAL DE LICORES

La fabrica nacional de licores fue creada en 1850, desde 1856 tuvo su sede central en la ciudad de San José. Debido al crecimiento de la fabrica y de la ciudad, el lugar donde esta estaba ubicada ya no era apto para la destilación de alcohol, por lo que en 1974 se comenzó a construir una nueva planta para destilería en rincón de salas ,Grecia, la cual fue inaugurada el 26 de agosto de 1984 por el presidente Rodrigo Carazo.

Posteriormente, se continua la segunda etapa de construcción y traslado de la fabrica a Grecia, hasta concluir en 1993.

Grecia es una zona eminentemente cañera, abastecedora en su mayor parte de la materia prima que consume la **FABRICA NACIONAL DE LICORES**, esta ha dado un sustancial desarrollo al cantón y un fuerte impulso al progreso industrial y económico en general y se considera como fuente de trabajo muy apreciada.

Actualmente la economía de este cantón esta basada en el sector agro, industrial , comercial y de servicios. Aún se mantiene en primer lugar el sector agro, como lo demuestran los diferentes censos realizados con respecto ala industria. Cabe señalar que la mayoría de las empresas industriales que funcionan en la zona se dedican ala mano factura y ala agroindustria, especialmente referente a ingenios y los beneficios, así como ala fabricación del alcohol.

RESERVA FORESTAL

SITUACION ACTUAL Y RETOS:

La reserva forestal municipal de Grecia se encuentra en las faldas del Volcán Poás, cubriendo unas 2000 hectáreas de bosque primario y secundario, en una elevación entre los 1500 y 2000 metros sobre el nivel del mar. Fue declarada como tal en el año de 1973 y está bajo la tutela del ministerio del ambiente y energía. Se extiende hasta encontrarse con el Parque Nacional Poás y la zona protegida del río toro, creando un gran espacio de sostén para las diferentes especies de flora y fauna que allí habitan. Esta zona es compartida por los cantones de Poás, Valverde Vega y Grecia dada su gran extensión. Según datos del MINAE, el 75% de la Reserva es de uso forestal.

Por su belleza escénica es un atractivo turístico y se encuentran algunas facilidades como las del bosque de niño (senderos, instalaciones sanitarias recreativas, etc.). Además, es posible encontrar una diversa flora (zonas de bosque primario) y fauna (aves-como quetzales - y mamíferos - desde mapaches hasta pumas.). Sin embargo, prácticamente no hay albergues ni restaurantes en esta zona, a excepción de unas pocas iniciativas. De hecho, aparte del acceso por el Bosque del Niño, existen tres caminos públicos para llegar a la Reserva forestal, pero dos de ellos son intransitables durante el invierno y el tercero fue declarado invadido por la vegetación por el desuso.

La mayor parte de esta Reserva la forman terrenos de propiedad privada (solo 200 ha. de las 2000 pertenecen al estado) y la mayoría de los terrenos no son de gran extensión (la propiedad más grande es de 70 ha.). La ley forestal define algunos lineamientos de regulación, la infraestructura dentro de estas zonas y sobre el cambio del uso del suelo dentro de ella, sin embargo, tiende más bien a ser demasiado

flexible y permisiva, por lo que es un instrumento de protección insuficiente. Dicha ley establece ciertos incentivos para los propietarios, sin embargo son bastante bajos y difíciles de conseguir, por lo que no presentan una verdadera compensación económica a los propietarios para mantener forestados sus terrenos. Estos en muchos casos desean realizar actividades rentables en sus terrenos, no siempre de manera organizada con la protección deseada para la Reserva. La aprobación de permisos de construcción la dan conjuntamente el MINAE y la Municipalidad, pero con la flexibilidad de la Ley Forestal y sin un apoyo claro de un plan de Manejo, en muchos casos no se ha valorado las consecuencias de los permisos brindados o negados, por lo que no existen políticas claras ni una imagen clara de lo que se desea para el futuro de la Reserva.

Recientemente se han abierto y construido caminos que han causado polémica, pues abren una puerta al desarrollo de la Reserva, además de la deforestación y la erosión que provocan. También debe mencionarse que como aspecto positivo son una ayuda importante en caso de incendios. Esta situación denota la necesidad de planear qué tipo de desarrollo se permitirá en la Reserva, cuáles caminos y de qué características es conveniente permitir, qué tipo de turismo se promoverá en la zona, etc. De hecho, si se armoniza con el espíritu de conservación que creó la Reserva, su potencial turístico y recreativo podría ser desarrollado de manera beneficiosa para Grecia y para los propietarios de terrenos en la misma -los cuales deberían ser compensados de alguna manera por los beneficios colectivos que generan al conservar forestados sus terrenos -.

Este espacio es un motivo de orgullo para la población griega y de constante preocupación. Por tal motivo fue un tema tratado durante el proceso participativo para la creación del plan estratégico, considerado específicamente durante la sexta sesión plenaria, del 19 de junio de 1996 y la tercera reunión intermedia del 1° de julio de 1997, por lo que puede consultarse los documentos de dichas sesiones así como sus minutas respectivas.

ÁREAS VERDES Y RECREATIVAS

Las áreas verdes y recreativas son claves en la calidad de vida y funcionalidad de una ciudad, aunque su importancia generalmente es subestimada. Las áreas verdes y recreativas sirven a la colectividad y son esenciales en la salud mental de los ciudadanos, especialmente los niños y jóvenes. Estimulan la protección del medio ambiente, así como los hábitos sanos y la creatividad. Además, son terrenos que pueden utilizarse como otros propósitos, por ejemplo, la protección de recursos valiosos o para evitar las urbanizaciones en zonas de riesgo. Existen diferentes tipos de parques por ejemplo, parques nacionales, urbanos, de vecindad, zonas deportivas, etc, y lo ideal es contar con una combinación de todos los tipos formando un sistema integrado.

En la actualidad la ciudad de Grecia está rodeada de zonas agrícolas y espacios abiertos que brindan un ambiente fresco y agradable, lo anterior no permite percibir el déficit de áreas verdes y recreativas en el distrito central de Grecia, que se está generando, dado el crecimiento urbano acelerado de los últimos años, el cual puede agravarse en el futuro si no se toman medidas inmediatas.

El distrito central de Grecia ofrece bastantes opciones de parques infantiles, plazas y otros, sin embargo una corta investigación reveló varios casos de urbanizaciones que no cumplen en el campo lo estipulado en los planos aprobados por la municipalidad. De hecho, el promedio de áreas verdes y comunales establecido en los planos consultados está entre (6% y 13%) del área urbanizada, mientras que según las urbanizaciones visitadas, el promedio real es de 3,5% .

En segundo lugar, se detectaron algunas urbanizaciones con las áreas verdes en mal estado, y tres de ellas, sin ninguna área verde (aunque en los planos sí aparecían): EL BOSQUE DE LA PAZ , LA S MERCEDES , y el INVU#3.

HORARIOS

DE

AUTOBUSES

GRECIA	CALLE	SAN JOSÉ
L a V	SABADO	DOMINGO
5:28	5:28/5:50	6:00
5:50	6:40/7:30	8:00
6:40	8:30/9:30	8:15
7:30	10:30/11:30	10:30
8:30	12:20	11:05
10:30	1:30/2:30	11:45
9:30	3:30/3:45	2:30
11:30/12:20	5:30/5:45	4:30
1:30/2:30	6:30	5:00
3:30/4:45		7:30
5:30/6:15 6:30		10:00 P.M.

GRECIA	CRUCE	ACHIOTE
L a V	SABADO	DOMINGO
10:30	6:30	11:05
3:30	10:30	11:45
4:55	3:45	5:00
5:30	4:35	7:00
6:30	5:30	7:00 P.M.
	6:30	

GRECIA	CRUCE	CARBONAL	
L a V	SABADO	DOMINGO	FERIADOS
5:30 A.M.	5:30	7:00	5:50
6:40/6:50	6:40/7:00	8:00	7:00
7:30/7:45	7:30/7:45	9:00	7:30
8:00/8:30	8:00/8:30	10:00	8:00
9:00/9:30	9:00/9:30	11:00	9:00
10:00/10:30	10:00/10:30	12:00	10:00
11:00/11:40	11:00/11:30	1:00	11:00
12:00/12:20	12:00/12:30	2:00	12:00
1:00/1:30	1:00/1:30	2:30	1:00
2:00/2:30	2:00/2:30	3:00	2:00
3:00/3:30	3:00/3:30	4:00	3:00
4:00/4:30	4:00/4:30	5:00	4:00
6:00/6:30	5:00/5:30	6:00	5:00
7:00	6:00/6:30	7:00	6:00
8:00	8:00	8:00	7:00
10:00 P.M.	10:00 P.M.	10:00 P.M.	8:00
			10: P.M.

GRECIA	BARRIO	LATINA	
L a V	SABADO	DOMINGO	FERIADOS
6:40 A.M.	6:40	7:30	7:30
7:30	7:30	8:00	9:00
8:30	8:30	9:00	11:00
10:30	9:00	11:00	1:00
11:40	10:30	1:00	3:00
12:30	11:40	2:30	5:00
1:00	12:30	3:00	7:00
2:30	1:00	5:00	8:00
3:30	1:30	7:00	
5:30	2:30	8:00	
6:00 P.M.	3:30		
	4:20		
	5:30		
	6:30		
	8:00		

GRECIA		NORTE	
L a V	SABADO	DOMINGO	
5:20	8:20	6:00	
5:28	5:28	7:00	
5:50	5:50	8:00	
6:00	6:00	8:15	
6:40	6:40	9:00	
7:00	7:00	10:00	
7:30	7:30	10:30	
8:00/30	8:00	11:00	
9:00/30	9:00/30	12:00	
10:00	10:00	1:00	
1:00/30	11:00/30	2:06	
12:00	12:00	2:30	
12:20	12:20	3:00	
1:00/30	1:00/30	4:00	
2:00/30	2:00/30	4:30	
3:00	3:00/30	5:00	
4:00/35	4:00/35	5:30	
5:00/25	5:00/45	6:00	
6:00/15	6:00	7:00	
7:00	7:00	8:06	
8:00	8:00	9:06	
9:00	9:00	10:00	
10:00	10:00		

GRECIA		CARBONAL	
L a V	SABADO	DOMINGO	FERIADOS
5:30 A.M	5:30	5:00	5:50
6:40	6:40	9:00	7:30
7:30	7:30	11:00	9:00
9:00	9:00	1:00	11:00
11:00	11:00	2:30	1:00
11:40	11:40	5:00 P.M	3:00
1:00 P.M	1:00	7:00	5:00
3:00	3:00		7:00
5:00	5:00		
6:00	6:00		
7:00	7:00		

GRECIA	CALLE	ROSALES
L a V	SABADO	DOMINGO
10:30 A.M	7:30	8:00 A.M
12:20 P.M	8:30	11:05
1:30	9:30	11:45
2:30	10:30	5:00
3:30	11:30	7:30
4:35	12:20	10:00
5:30	1:30	
6:15	2:36	
6:30	3:45	
	4:35	
	5:36	
	6:30	

GRECIA	CALLE	RODRIGUES
L a V	SABADO	DOMINGO
5:28	5:28	8:00
7:30	7:30	11:00
10:30	10:30	2:30
11:35	11:45	5:00
1:30	1:30	7:00
3:30	3:45	
5:30	5:30	

GRECIA		ROSALES	PUENTE
PREDIA-		CALLE	LOMAS
L a V		SABADO	DOMINGO
5:45 A.M		6:45	8:10
6:30		10:00	12:00
3:10 P.M		1:45	1:45
5:45 P.M		4:00	5:40
7:15		6:00	10:00

GRECIA	SAN ROQUE		
L a V	SABADO	DOMINGO	FERIADOS
5:30 A.M	5:30	7:30	5:30
5:50	5:50	8:00	7:00
6:30	6:30	9:00	7:30
6:40	6:40	10:00	8:00
6:50	7:00	11:00	9:00
7:30/7:45	7:30/7:45	12:00	10:00
8:00/8:30	8:00	1:00	11:00
9:00/9:30	8:30	2:00	12:00
10:00/10:30	9:00/9:30	2:30	1:00
11:00/11:30	10:00	3:00	2:00
12:00/12:30	1:30	4:00	3:00
1:00/1:30	2:00/2:30	5:00	4:00
2:00/2:30	3:00/3:30	6:00	5:00
3:00/3:30	4:00	7:00	6:00
4:00	4:30	8:00	7:00
4:30	5:00/5:30	10:00 P.M	8:00
5:15	6:00/6:30		10:00
5:30	7:00		
6:00	8:00		
6:30	10:00		
7:00			
8:00			
10:00 P.M			

GRECIA	SUR	
L a V	SABADO	DOMINGO
5:20	5:20	7:00 A M
6:00	6:00	8:00
7:00	7:00	9:00
8:00/9:00	8:00	10:00
10:00	9:00/10:00	11:00
11:00	11:00	12:00
12:00	12:00	1:00
1:00	1:00	2:00
2:00	2:00	3:00
3:00	3:00	4:00
4:00	4:00	5:00
5:00/5:25	5:00	6:00
6:00	6:00/6:30	7:00
7:00	7:00	8:00
8:00	8:00	9:00
9:00	9:00	10:00 P M
10:00	10:00 P M	

GRECIA	FANAL	
L a V	SABADO	DOMINGO
5:40 A M	5:40	8:20
6:55	7:00	10:15
9:00	8:30	12:00
10:25	11:00	3:00
11:45	12:00	5:00
11:45	12:30	8:00
3:00	4:00	10:00
4:45	5:00	
6:15	6:00	
7:15		

GRECIA-		CEDRO,	
L a V	SABADO	DOMINGO	
5:20 A.M	5:20 A.M	7:00 A.M	
6:00	6:00	8:00	
7:00	7:00	9:00	
8:00	8:00	10:00	
9:00	9:00	11:00	
10:00	10:00	12:00	
11:00	11:00	1:00	
12:00	12:00	2:00	
1:00	1:00	3:00	
2:00	2:00	4:00	
3:00	3:00	5:00	
4:00	4:00	6:00	
5:00	5:00	7:00	
6:00	6:00	8:00	
7:00	6:30	9:00	
8:00	7:00	10:00 P.M	
9:00	8:00		
10:00 P.M	9:00		
	10:00 P.M		

GRECIA-		SANTA ROSA	
L a V	SABADO	DOMINGO	
5:50 A.M	5:50	6:00	
8:30	8:30	8:15	
12:30	12:20	10:30	
2:30	3:30	4:30	
6:15	5:45	5:30	

GRECIA	POÁS	
L a V	SABADO	DOMINGO
5:20	5:20	6:00
5:50	5:50	7:00
6:00	6:00	8:00
7:00	7:00	8:15
8:00 *	8:00	9:00
8:00/8:30	8:30	10:00
9:30	9:30	10:30
10:00	10:00	11:00
11:00	11:00	12:00
12:00	12:00	1:00
12:20	12:20	2:00
1:00	1:00	3:00
2:00	2:00	4:00/4:30
2:30	3:00/3:30	5:00/6:00
3:00	4:00/5:00	7:00/8:00
4:00	5:45	9:00
5:00	6:00/7:00	10:00 P.M
6:00	8:00/9:00	
6:15	10:00 P.M	
7:00/8:00		
9/10:00 P.M		
* VAN POR SANTA ROSA		

SAN ISIDRO-	CALLE RODRIGUEZ	COOPERATIVA
L a V	VICTORIA SABADO	DOMINGO
5:30	5:30	8:00
6:10	6:40	8:30
8:15	8:40	11:00
9:20	9:30	1:00
10:20	10:20	5:00
12:00	12:00	7:30
1:30	11:30	10:00 P.M
2:50	8:00	
4:40	3:00	
4:45	3:45	
5:25	4:45	
6:20	5:20	
8:00	6:20	
	8:00	

GRECIA- CAJÓN ARRIBA			
L a V	SABADO	DOMINGO	FERIADOS
8:00	8:00	8:00 A.M	8:00 A.M
10:00	10:00	12 P.M	12:00 P.M
12:00	12:00	4:00 P.M	4:00 P.M
2:00	2:00		
8:00	4:00		
5:00	6:00		

GRECIA POR LICEO SAN ROQUE , SAN MIGUEL, GUAYABAL, PIPASA- GRECIA			
L a V	SABADO	DOMINGO	FERIADOS
5:30	5:30 A.M	9:00	5:00
9:00	9:00	1:00	9:00
1:00 P.M	1:00 P.M	5:00	1:00
5:00	5:00 P.M		

L a V	SABADO	DOMINGO
6:00 A.M	5:00	6:00
10:20 A.M	6:00	10:20
2:20	10:20	2:20 P.M
3:50	2:20	5:50 P.M
	5:50 P.M	

GRECIA-		SAN VICENTE	
L a V	SABADO	DOMINGO	
6:35	6:35	7:30	
7:00	7:30	8:00	
8:30	8:30	10:30	
9:30	9:30	1:30	
10:30	10:30	3:00	
11:30	11:30	5:15	
12:30	12:30	10:00	
1:30	1:30		
2:30	2:30		
3:30	3:30		
4:40	4:30		
5:30	5:30		
6:30			

GRECIA-		CAJÓN	
L a V	SABADO	DOMINGO	FERIADOS
7:00	6:30	7:30	7:00
7:30	7:00	8:30	8:00
8:00	8:00	10:30	10:00
9:00	9:00	12:00	12:00
10:00	10:00	2:00	2:00
11:00	11:00	8:00	4:00
12:00	12:00	5:10	6:00
1:00	1:00	8:00	
2:00	2:00	10:00	
3:00	3:00		
4:00	4:00		
5:00/30	5:00		
6:00/15	6:00		
7:00	7:00		

GRECIA-	LA ARENA	
L a V	SABADO	DOMINGO
6:35	6:35	7:30 A M
7:30	7:30	8:00
8:30	8:30	10:30
9:30	9:30	1:30
10:30	10:30	3:00
11:30 A M	11:30	5:15
12:30 P M	12:30	10:00 P M
1:30	1:30	
2:30	2:30	
3:30	3:30	
4:40	4:30	
5:30	5:30	
6:30		

GRECIA-	SAN MIGUEL	ARRIBA	FERIADOS
L a V	SABADO	DOMINGO	
8:00	8:00	8:00	8:00
10:10	10:00	10:00	12:00
12:00	12:00	12:00	4:06
2:00	2:00	2:00	6:06
4:30	5:00	5:00	
5:30			

GRECIA-	HIGUERONES		
L a V	SABADO	DOMINGO	FERIADOS
6:50	7:00	7:30	7:00
8:06	8:00	8:00	8:00
10:00	10:00	10:00	10:00
12:00	12:00	12:00	12:00
2:00	2:00	2:06	4:00
4:00	1:00	4:00	6:00
4:30	1:30 *	5:00	8:00 *
5:30 *	5:30 *	6:00	10:00
6:30 *	6:30 *	8:00 *	
8:00	8:00 *	10:00	
10:00 P.M	10:00 P.M		

LAS CARRERAS MARCADAS CON ARTERISCO PASAN POR EL BARRIO

GRECIA-SITIO		
LaV	SABADO	DOMINGO
7:30	7:30	7:30
9:30	9:30	10:30
11:30	11:30	1:30
1:30	1:30	
3:30	3:30	
5:25	5:30	

* 3:30 P.M PASA POR LA
COOPERATIVA

GRECIA-	SAN JOSÉ		
LaV	SABADOS		
4:30 A.M	10:10	4:30 A.M	2:10
4:55	10:45	4:45	2:35
5:10	11:10	5:20	3:15
5:25	11:45	5:35	3:50
5:30	12:10 P.M	5:50	4:30
5:40	12:30	6:05	5:15
5:45	1:05	6:25	5:55
5:50	1:40	6:40	6:30
5:55	2:05	6:05	7:30
6:00	2:30	7:30	8:30
6:05	3:00	8:00	
6:15	3:30	8:25	
6:25	4:00/30	8:55	
6:35	5:00/30	9:20	
6:50	6:00	9:45	
6:55	6:30	10:30	
7:05	7:30	10:45	
7:25	8:30	11:10	
7:40		11:45	
8:00		12:10 P.M	
8:30		12:45	
8:50		1:20	
9:20		1:35	
9:45			

GRECIA - LA ARGENTINA			
L a V		SABADO	DOMINGO
5:30	5:40	5:16	7:00
6:05	6:05	6:05	8:15
6:25	6:35	6:30	9:15
7:10	7:10	7:00	10:10
8:10	8:10	7:30	11:00
9:10	9:10	8:00	12:00
10:10	10:10	8:36	1:00
11:10	11:10	9:00	2:00
12:05	12:05	9:30	3:00
1:00	12:45	10:00	4:00
2:05	1:30	10:30	5:15
2:45	2:00	11:00	6:15
3:05	2:30	11:30	10:00
4:40	3:00	12:00/30	Transporte
5:20	3:30	1:00/30	Murillo Navaro
5:50	4:00	2:00/30	tel 444-56-43
6:15	4:30	3:00/30	
7:15	5:00	4:00/30	
	5:30	5:00/30	
	6:00	6:00/30	
	6:30	7:15	
	7:15		

GRECIA	EL NORTE-	IMAS
L a V	SABADO	DOMINGO
6:35 A.M	* 5:50 A.M	8:00 A.M
8:30	6:35	3:00
10:30 *	8:30	5:15
12:30	* 10:30	10:00 P.M
2:30	* 2:30	Nota
4:40 *	4:30 P.M	significa que
5:30		entran directo
**6:30 P.M		al Imas

GRECIA-		GUAYABAL	
L a V	SABADO	DOMINGO	
7:30 A.M	7:30 A.M	7:30 A.M	
9:30	9:30	8:00	
11:30	11:30	10:30	
1:30	1:30	1:30	
3:30	3:30	3:00	
4:40	4:30	5:15	
5:30	5:30 P.M	10:00 P.M	
6:30 P.M			

GRECIA-		ANGELES	
L a V	SABADO	DOMINGO	FERIADOS
6:00 A.M	6:30 A.M	7:30 A.M	7:00 A.M
6:30	7:30	8:30	8:00
7:00	8:00	10:30	10:00
7:30	9:00	12:00 P.M	12:00
8:00 A.M	10:00	2:00	2:00
9:00	11:00	4:00	6:00
10:00	12:00	5:10	8:00 P.M
11:00	1:00	8:00	
12:00 P.M	2:00	10:00 P.M	
1:00	3:00		
2:00	4:00		
3:00	5:00		
4:00	6:00		
5:00	7:00		
5:30			
6:15			
7:00 P.M			

GRECIA		COLEGIO	
L a V	SABADO	DOMINGO	FERIADO
5:30 A.M	5:30 A.M	8:00	5:30
5:50	5:50	10:00	7:00
6:30	6:30	12:00	8:00
7:00	7:00	2:00	10:00
8:00	8:00	4:00	12:00
10:00	10:00	5:00	2:00
11:00	11:00	6:00	4:00
12:00	12:00	10:00	6:00
2:00	2:00		10 P.M
3:00	3:00		
4:00	4:00		
5:00	5:00		
6:00	6:00		
7:00	7:00		
10:00 P.M	10:00 P.M		

GRECIA	SAN JOSÉ-	SAN LUIS
L a V	SABADO	DOMINGO
5:55	9:00	7:00
6:45	10:00	10:30
8:30	11:30	1:00
10:00	1:00	4:00
11:30	3:00	9:45
3:10	4:15	
4:30	5:20	
5:20	6:15	
6:25		

GRECIA		COOPERATIVA	
L. a V	SABADO	DOMINGO	
5:20	5:20	6:00	
5:28	5:28	7:00	
5:50	5:50	8:00/8:15	
6:00	6:00	9:00	
6:40	6:40	10:00	
7:00	7:00/7:50	10:30	
7:30	8:00/8:50	11:00	
8:00	9:00/9:50	11:05	
8:30	10:00/10:30	11:45	
9:00/9:30	11:00/11:30	12:00	
10:00/10:30	12:00	1:00	
11:00/11:30	12:0*	2:00	
12:00/*	1:00	2:30	
1:00/1:30	1:30	3:00	
2:00/2:30	2:00	4:00	
3:00	2:30	4:30	
3:30	3:00/3:45	5:00	
4:00	4:00/4:50	5:30	
4:35	5:00	6:00	
5:00	5:30	7:00	
5:25	7:00	7:30	
5:30	8:00	8:30	
6:00	9:00	9:00	
6:15	10:00	10:00 P.M	
6:30 *	NOTA Las carreras		
7:00	marcadas * pasan por		
8:00	la calle Rosales		
9:00			
10:P:M			

CONCLUSIÓN

La ciudad de Grecia ha sufrido transformaciones en los últimos años así como el resto de regiones del país, estas transformaciones se han dado en varios sectores fundamentales de la zona como lo son el sector económico, social y cultural. Esta región tradicionalmente agraria ha tenido un desarrollo comercial muy grande en los últimos años que ha venido ha modificar la economía de la región y que ha tenido gran impacto en el cantón.

Grecia se ha caracterizado por ser una ciudad que se ha desarrollada en los últimos tiempos de manera rápida y ágil siendo esta ejemplo para el resto del país. En la actualidad la región ha tomado una actitud de ciudad empresarial que se caracteriza por sus múltiples ingenios y otra actividades industriales de la zona.

La zona investigada se ha destacado por el constante desarrollo evolutivo de sus habitantes y de su infraestructura que se ha venido modificando con el transcurso del tiempo al igual que la mentalidad de los pobladores de esta región que buscan día a día el camino del desarrollo de su cantón y el desarrollo personal de cada

-ANEXOS-

1 MAPAS








- MAPA 1 : UBICACIÓN DE GRECIA.**
- MAPA 2 : DISTRITOS DE GRECIA.**
- MAPA 3 : FUENTES DE AGUA POTABLE.**
- MAPA 4 : USO DEL SUELO EN GRECIA.**
- MAPA 5 : ZONAS INDUSTRIALES.**
- MAPA 6 : AREAS RECREATIVAS CENTRALES**
- MAPA 7 : RED VIAL DEL CANTÓN.**
- MAPA 8 : ZONAS PROTEGIDAS.**

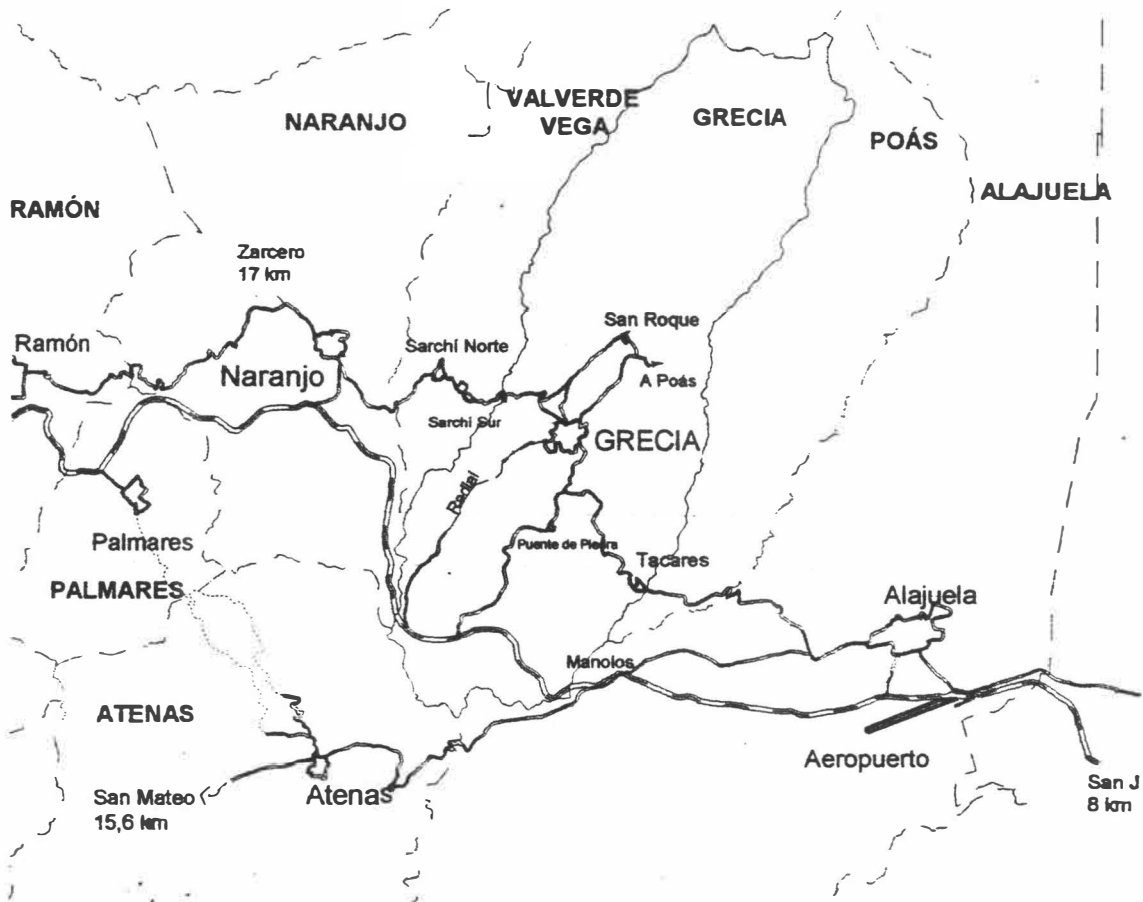
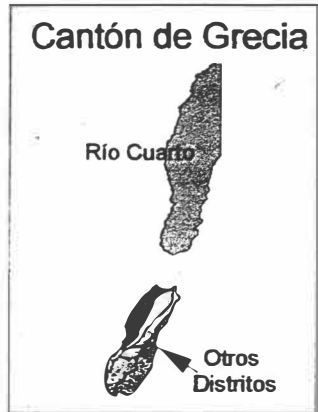
2 SINTESIS ESTRATEGICAS

- SÍNTESIS 1 : MANEJO DEL AGUA.**
- SÍNTESIS 2 : SECTOR AGRICOLA.**
- SÍNTESIS 3 : SECTOR INDUSTRIAL.**
- SÍNTESIS 4 : CRECIMIENTO URBANO.**
- SÍNTESIS 5 : ÁREAS VERDE Y RECREATIVAS**
- SÍNTESIS 6 : VIALIDAD Y TRANSPORTE.**
- SÍNTESIS 7 : REDUCCIÓN DE INCOMPATIVILIDADES.**
- SÍNTESIS 8 : MANEJO DE LA RESERVA FORESTAL.**

Mapa N°1: UBICACIÓN DE GRECIA

Simbología

-  Carretera Nacional
-  Carretera Secundaria
-  Borde de ciudad
-  Camino Vecinal
-  Radial
-  Límites del Cantón de Grecia
-  Cantones limitrofes de Grecia



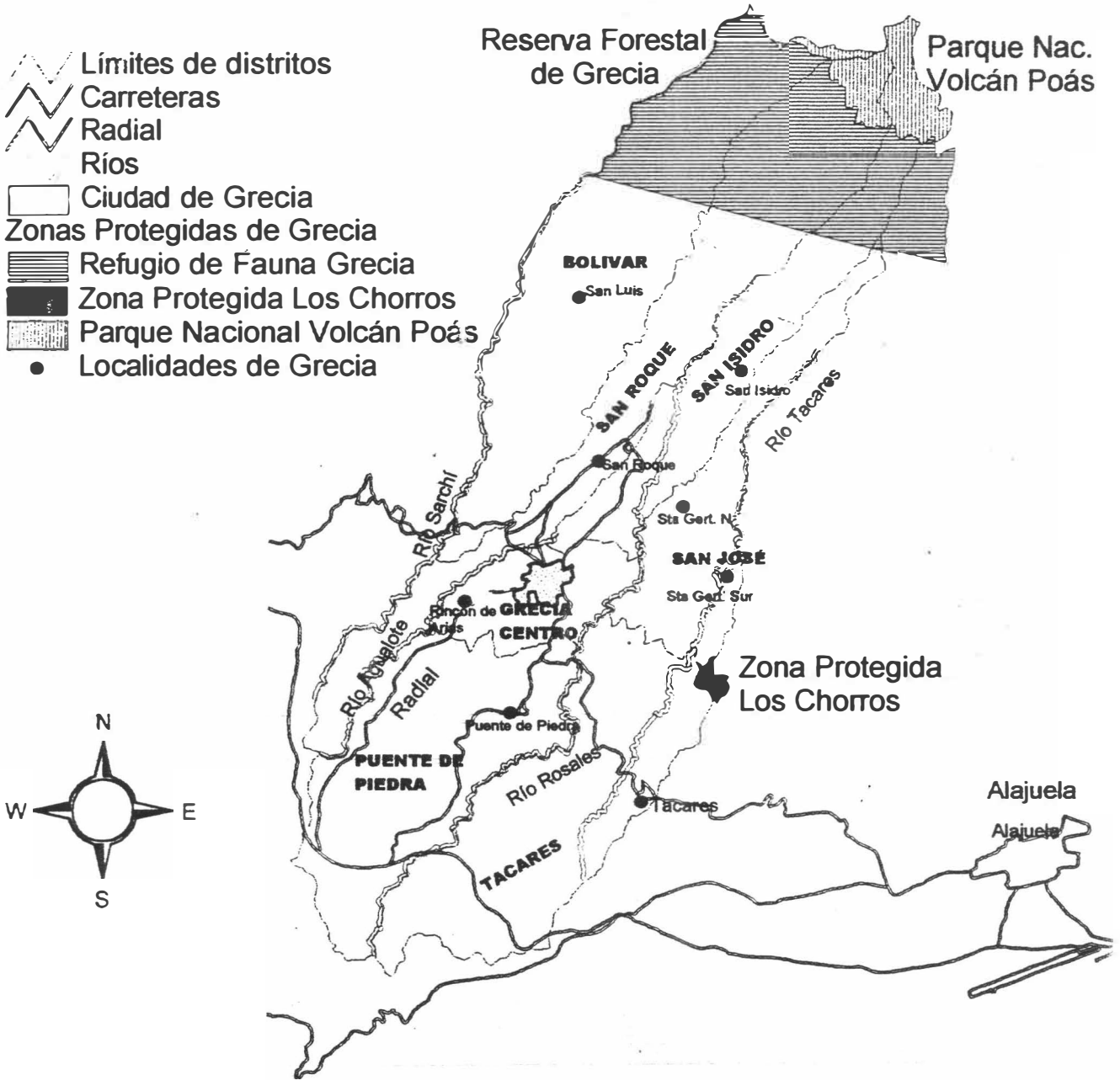
2 0 2 4 6 8 10 kilómetros



1:250000

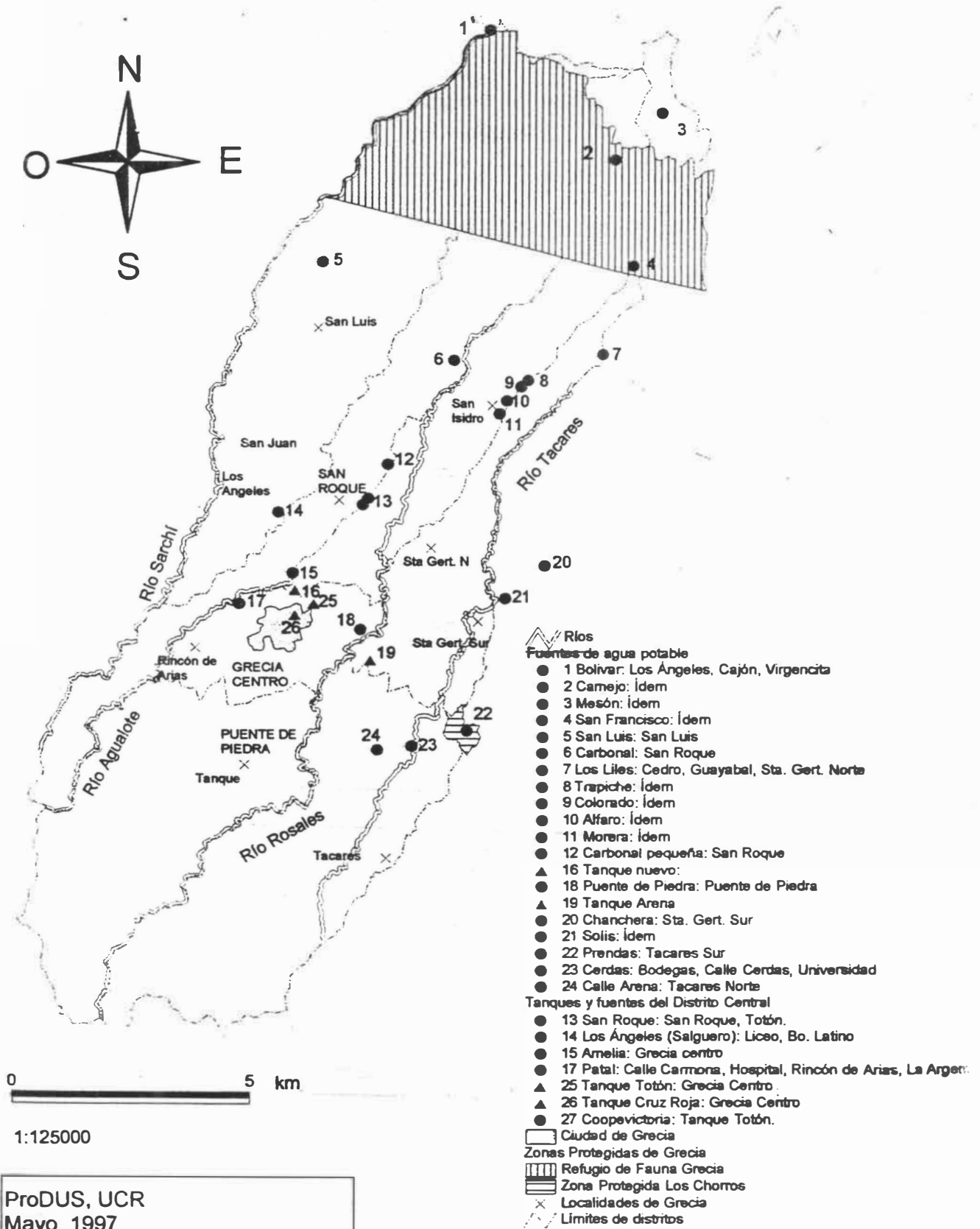
ProDUS, UCR
 Mayo, 1997
 Fuentes: Mapas IGN 1:10000
 Investigación de campo

Mapa N° 2: DISTRITOS DE GRECIA



ProDUS, UCR
 Mayo, 1997
 Fuentes: Mapas IGN 1:10000
 Investigación de campo

Mapa N° 3: FUENTES DE AGUA POTABLE EN GRECIA

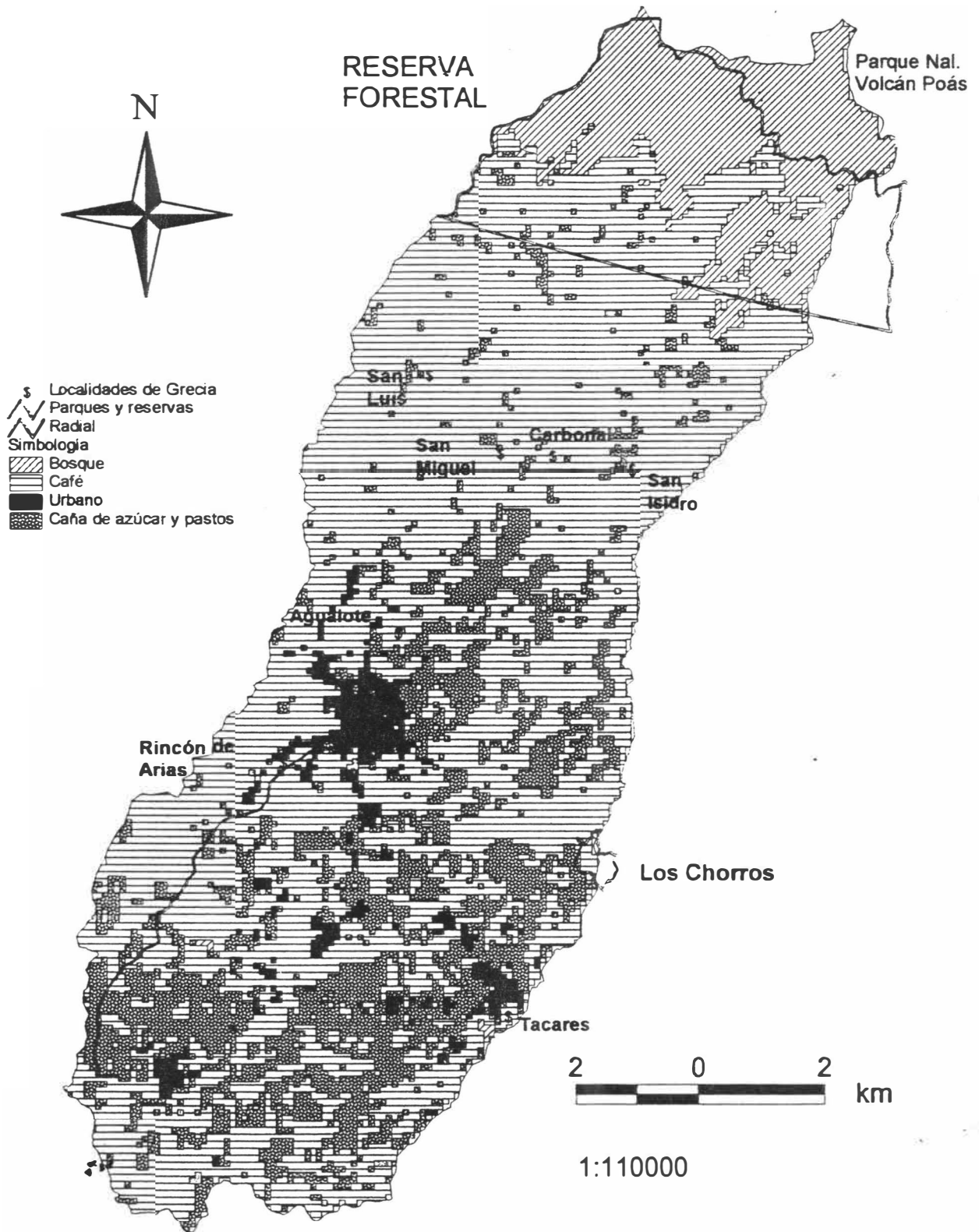


- Ríos**
- Fuentes de agua potable**
- 1 Bolívar: Los Angeles, Cajón, Virgencita
 - 2 Camejo: Idem
 - 3 Mesón: Idem
 - 4 San Francisco: Idem
 - 5 San Luis: San Luis
 - 6 Carbonal: San Roque
 - 7 Los Liles: Cedro, Guayabal, Sta. Gert. Norte
 - 8 Trapiche: Idem
 - 9 Colorado: Idem
 - 10 Alfaro: Idem
 - 11 Morera: Idem
 - 12 Carbonal pequeña: San Roque
 - ▲ 16 Tanque nuevo:
 - 18 Puente de Piedra: Puente de Piedra
 - ▲ 19 Tanque Arena
 - 20 Chanchera: Sta. Gert. Sur
 - 21 Solís: Idem
 - 22 Prendas: Tacarés Sur
 - 23 Cerdas: Bodegas, Calle Cerdas, Universidad
 - 24 Calle Arena: Tacarés Norte
- Tanques y fuentes del Distrito Central**
- 13 San Roque: San Roque, Totón.
 - 14 Los Angeles (Salguero): Liceo, Bo. Latino
 - 15 Amelia: Grecia centro
 - 17 Patal: Calle Carmona, Hospital, Rincón de Arias, La Argem.
 - ▲ 25 Tanque Totón: Grecia Centro
 - ▲ 26 Tanque Cruz Roja: Grecia Centro
 - 27 Coopvictoria: Tanque Totón.
- Legend:**
- Ciudad de Grecia
 - ▨ Zonas Protegidas de Grecia
 - ▤ Refugio de Fauna Grecia
 - ▥ Zona Protegida Los Chorros
 - × Localidades de Grecia
 - Límites de distritos

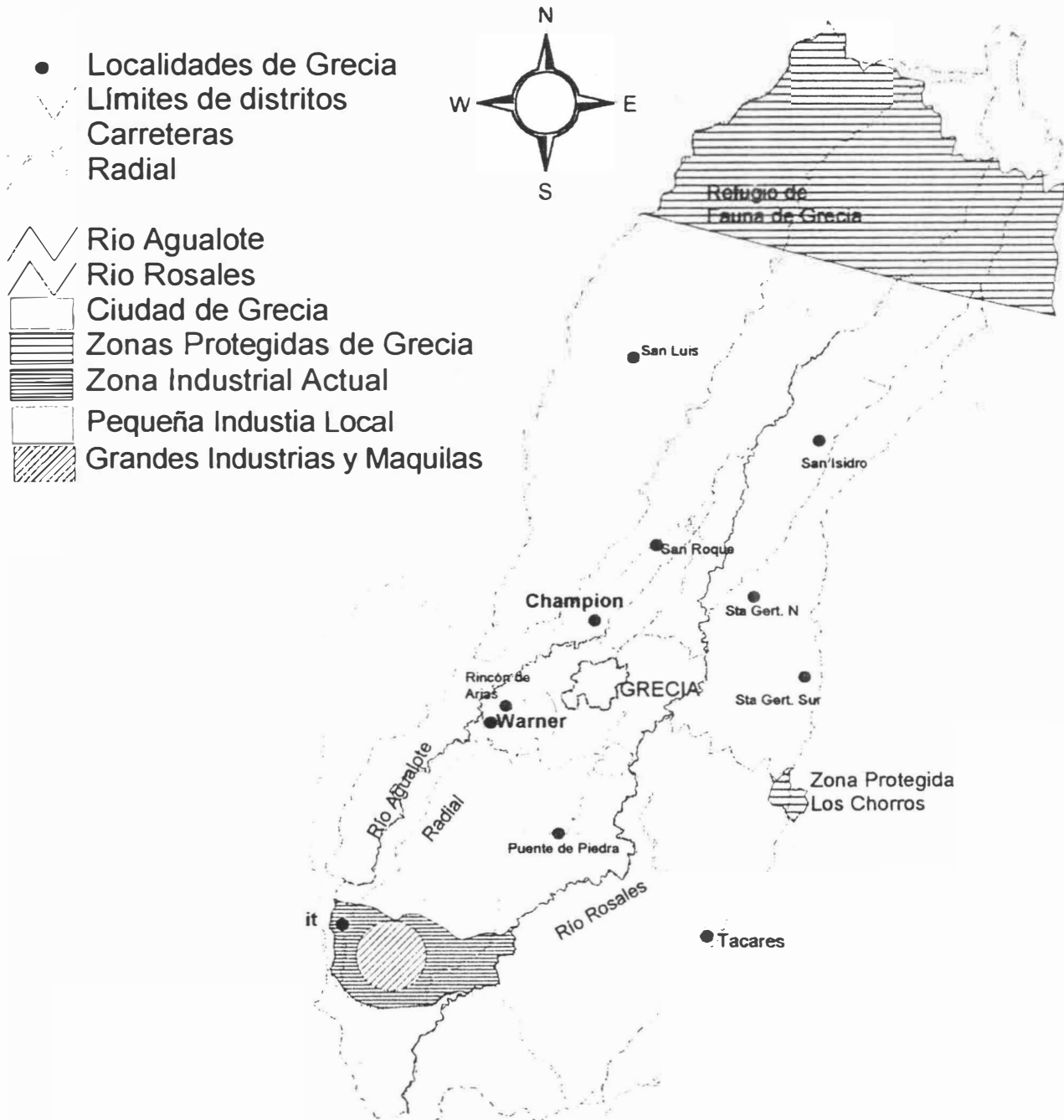
0 5 km
1:125000

ProDUS, UCR
 Mayo, 1997
 Fuente: Mapas IGN 1:10000
 Investigación de Campo

Mapa N° 4: Uso del Suelo en el Cantón de Grecia



Mapa N° 5: ZONAS INDUSTRIALES DE GRECIA

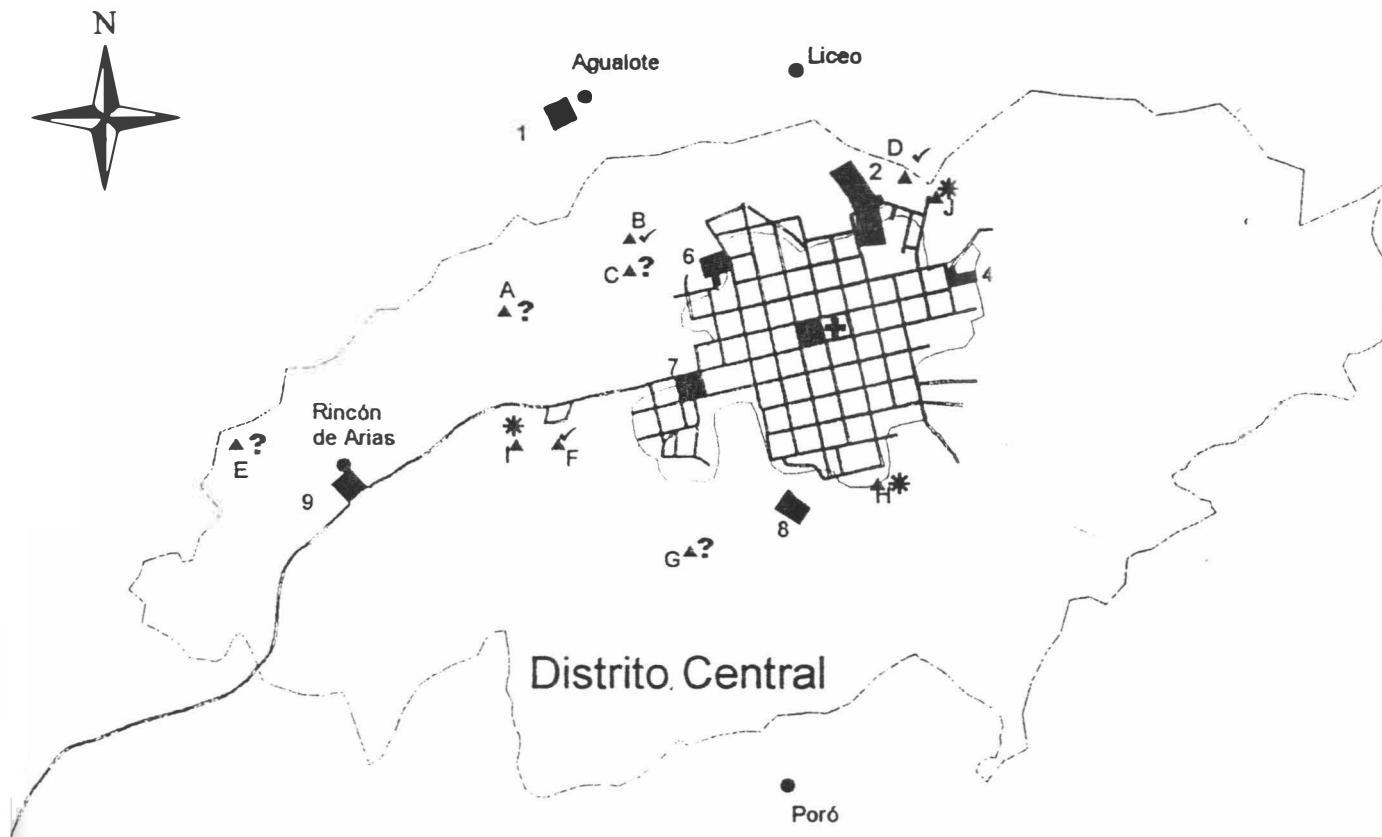


ProDUS, UCR
 Mayo, 1997
 Fuentes: Mapas IGN 1:10000
 Investigación de campo

0 6 km

1:150000

Mapa N° 6. ÁREAS RECREATIVAS EN EL CENTRO DE GRECIA



- Carreteras
- Localidades de Grecia
- Ciudad de Grecia
- Borde del distrito central

Iglesia Católica

Zonas recreativas:

- 1 Plaza Agualote
- 2 Balneario Tropical
- 3 Estadio
- 4 Polideportivo
- 5 Parque de Grecia
- 6 Plaza B° Jiménez
- 7 Plaza Pinos
- 8 Plaza del Cementerio
- 9 Plaza Rincón de Arias

Urbanizaciones:

- A La Esmeralda
- B Las Tres Marías
- C Nueva Esparta
- D Vecechi
- E Laurel
- F INVU # 2
- G Bella Vista
- H Bosque de la Paz
- I INVU # 3
- J Las Mercedes

Se conocen datos reales de áreas

No se conoce situación actual.
Se cuenta con datos de los planos.

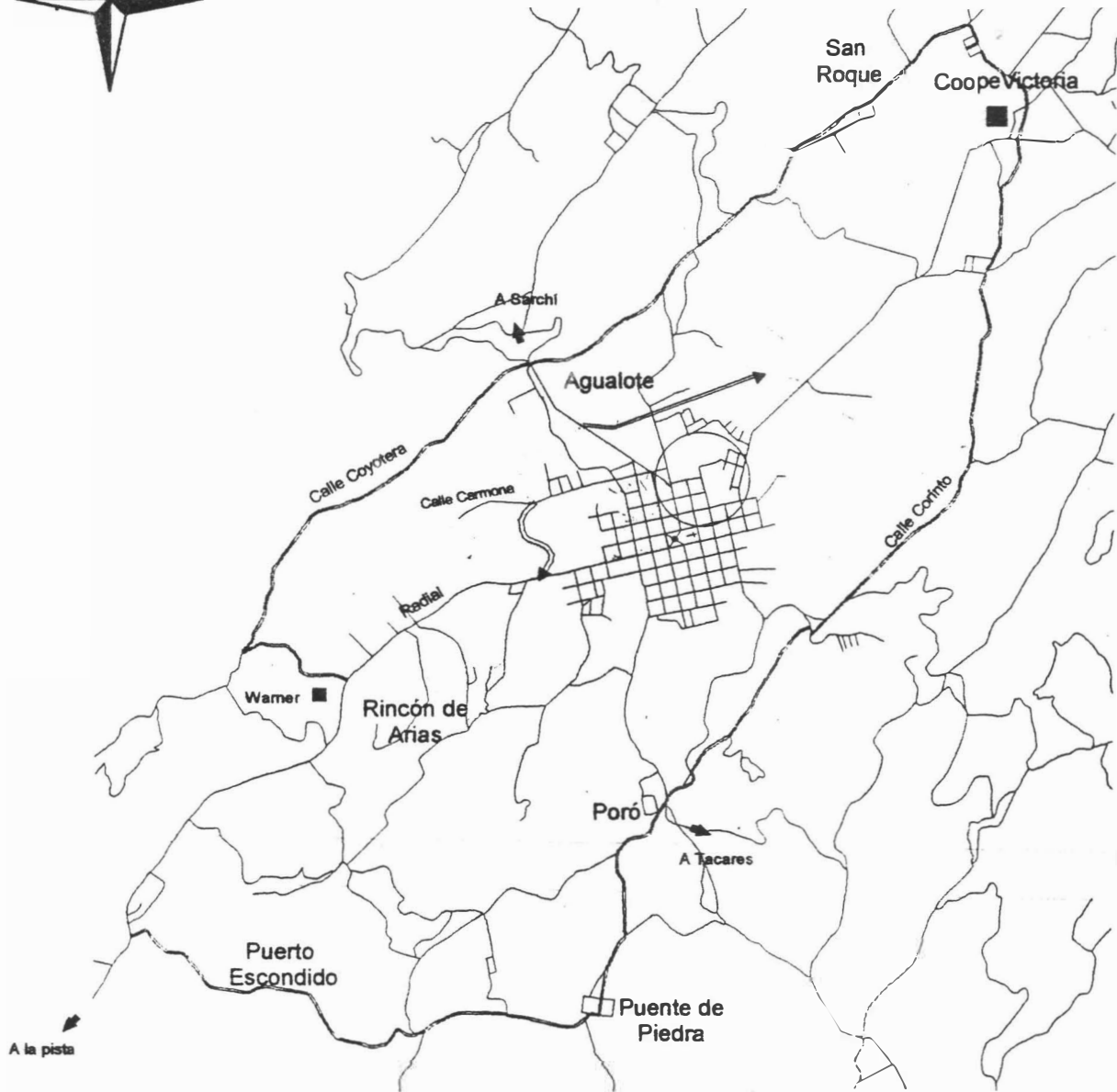
Se sabe que no tienen área verde

ProDUS, UCR
 Mayo, 1997
 Fuentes: Mapas IGN 1:10000
 Investigación de campo

0 2 km

1:30000

Mapa N° 7. RED VIAL DEL CANTON DE GRECIA.



Zona para el posible cambio de vías



Tramos de circunvalación al borde de la ciudad



Calles aledañas por habilitar entre poblados



Rutas tradicionales



1:45000

ProDUS, UCR

Mayo, 1997

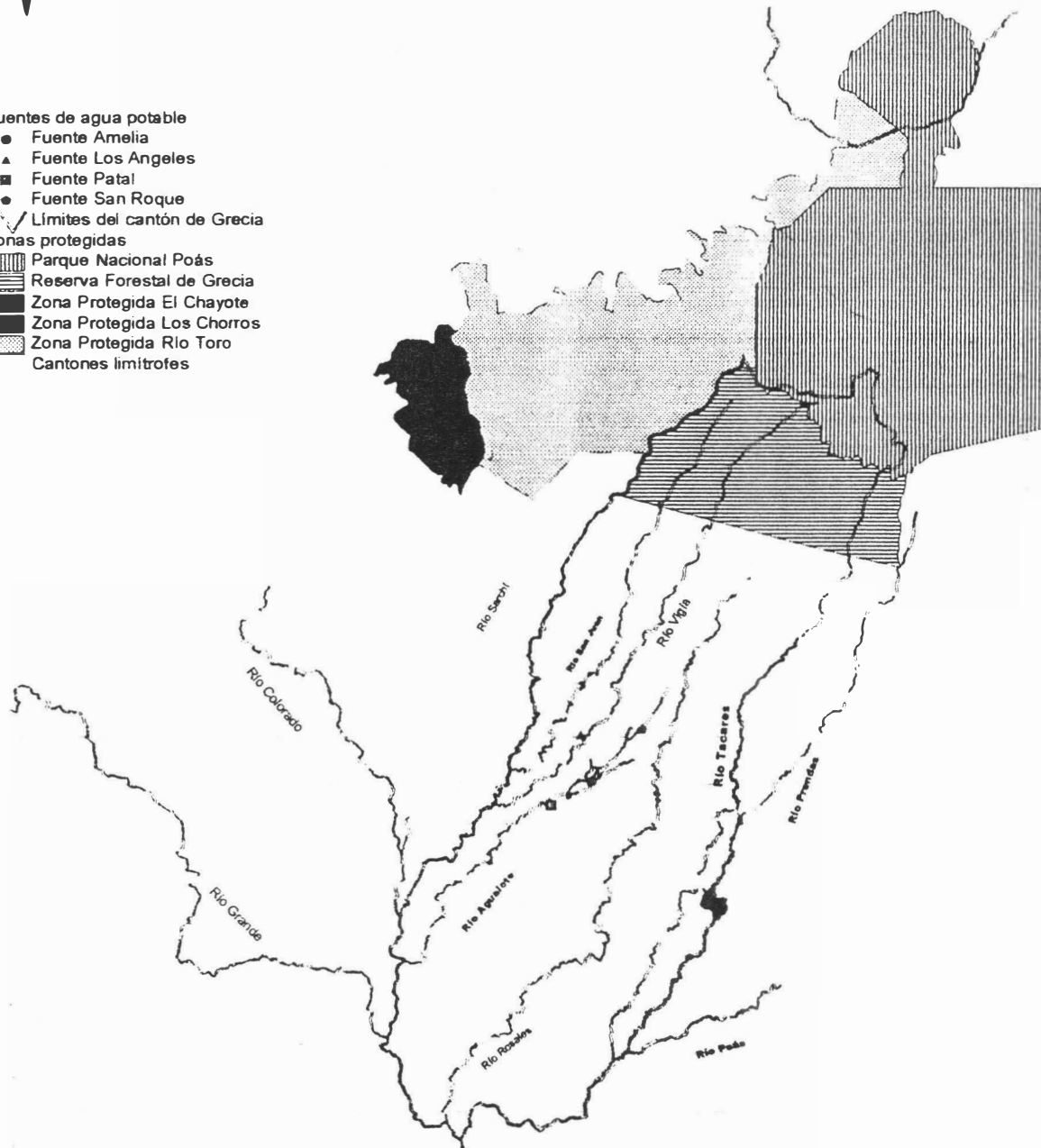
Fuentes: Mapas IGN 1:10000

Investigación de campo

Mapa N° 8. ZONAS PROTEGIDAS EN EL ÁREA DE GRECIA



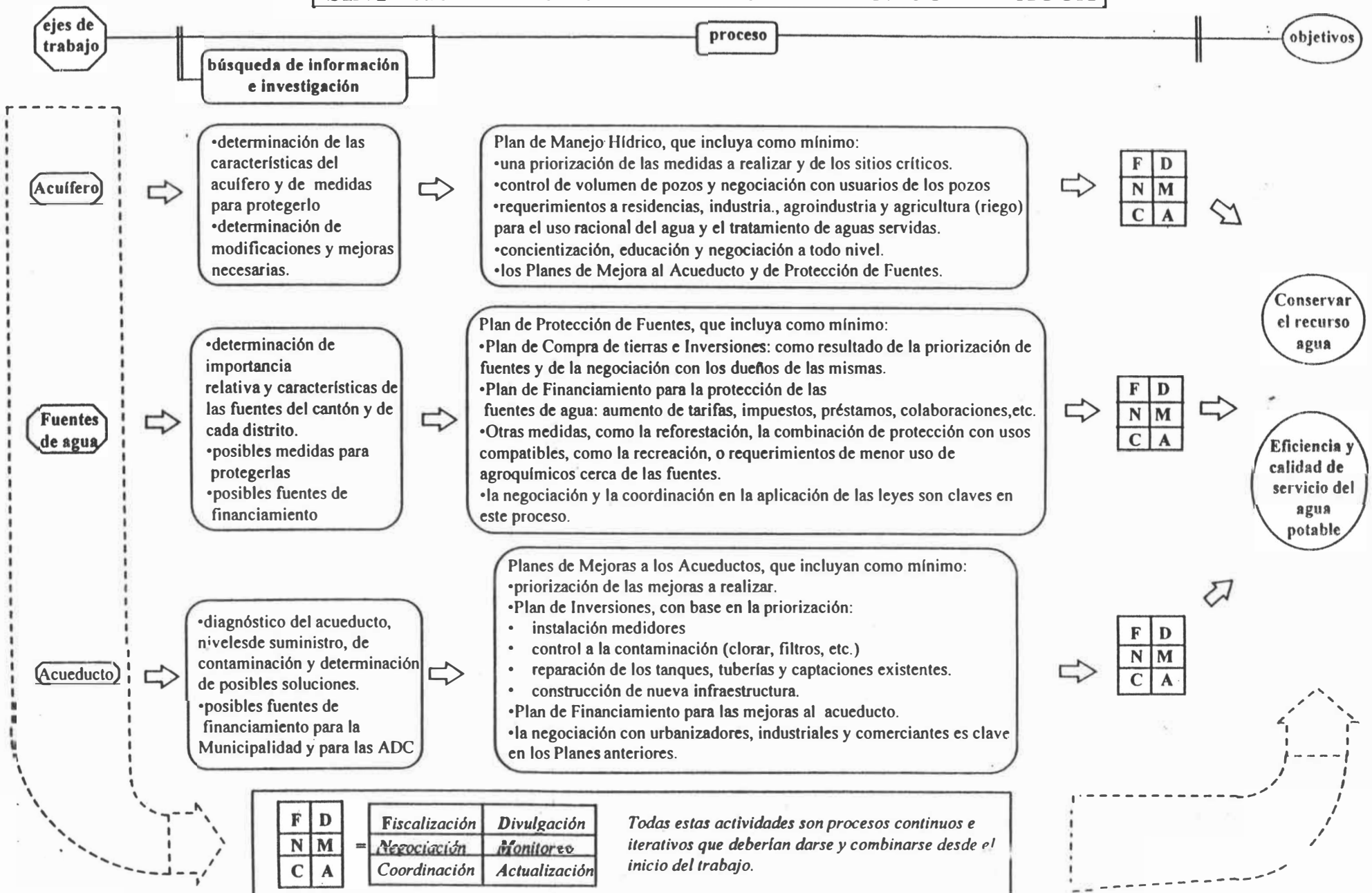
- Fuentes de agua potable
- Fuente Amelia
 - ▲ Fuente Los Angeles
 - Fuente Patal
 - Fuente San Roque
- Límites del cantón de Grecia
- Zonas protegidas
- ▨ Parque Nacional Poás
 - ▨ Reserva Forestal de Grecia
 - Zona Protegida El Chayote
 - Zona Protegida Los Chorros
 - ▨ Zona Protegida Río Toro
- Cantones limítrofes



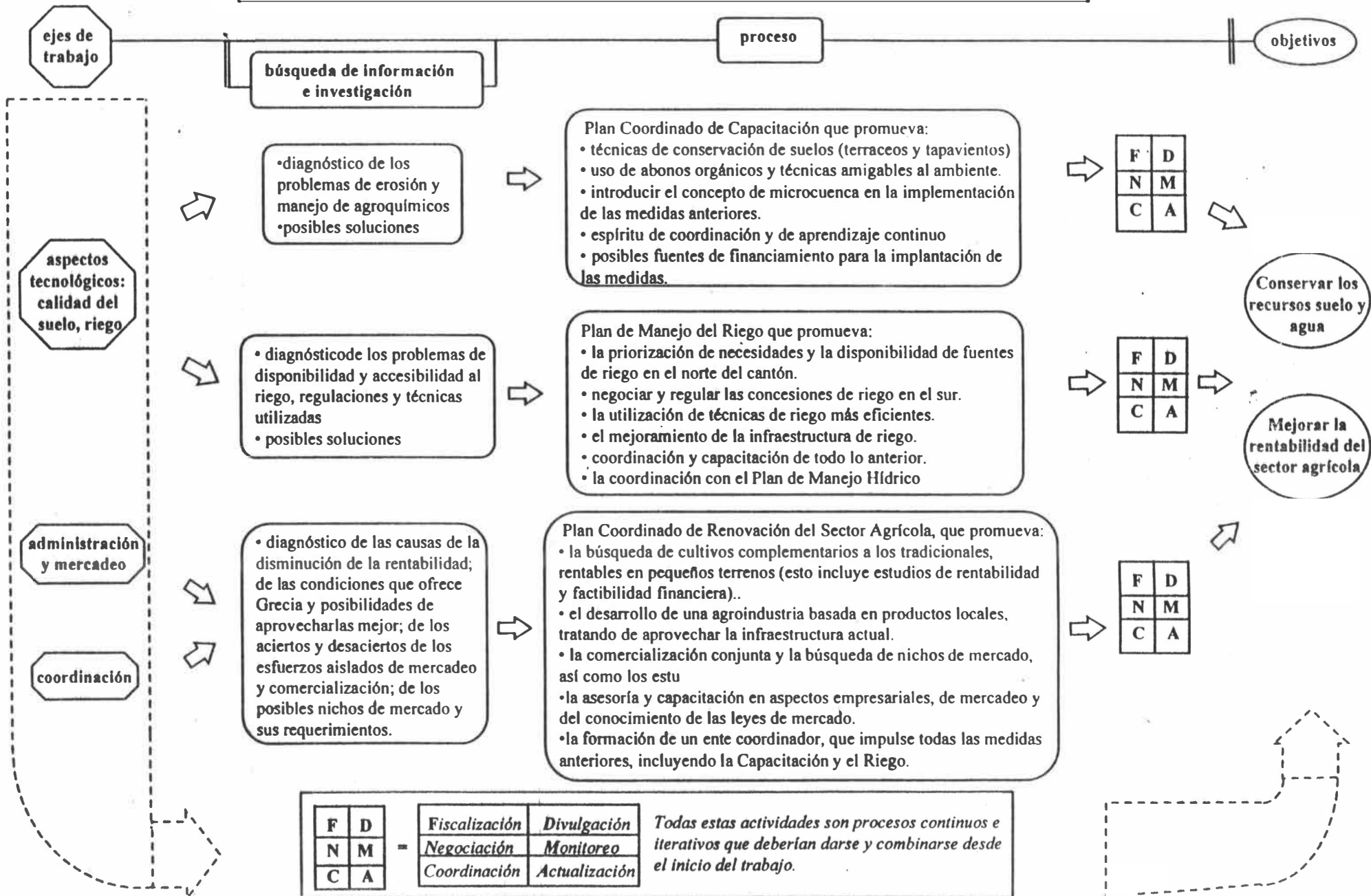
5 0 5 kilómetros

ProDUS, UCR
Mayo, 1997
Fuentes: Mapas IGN 1:10000
MINAE

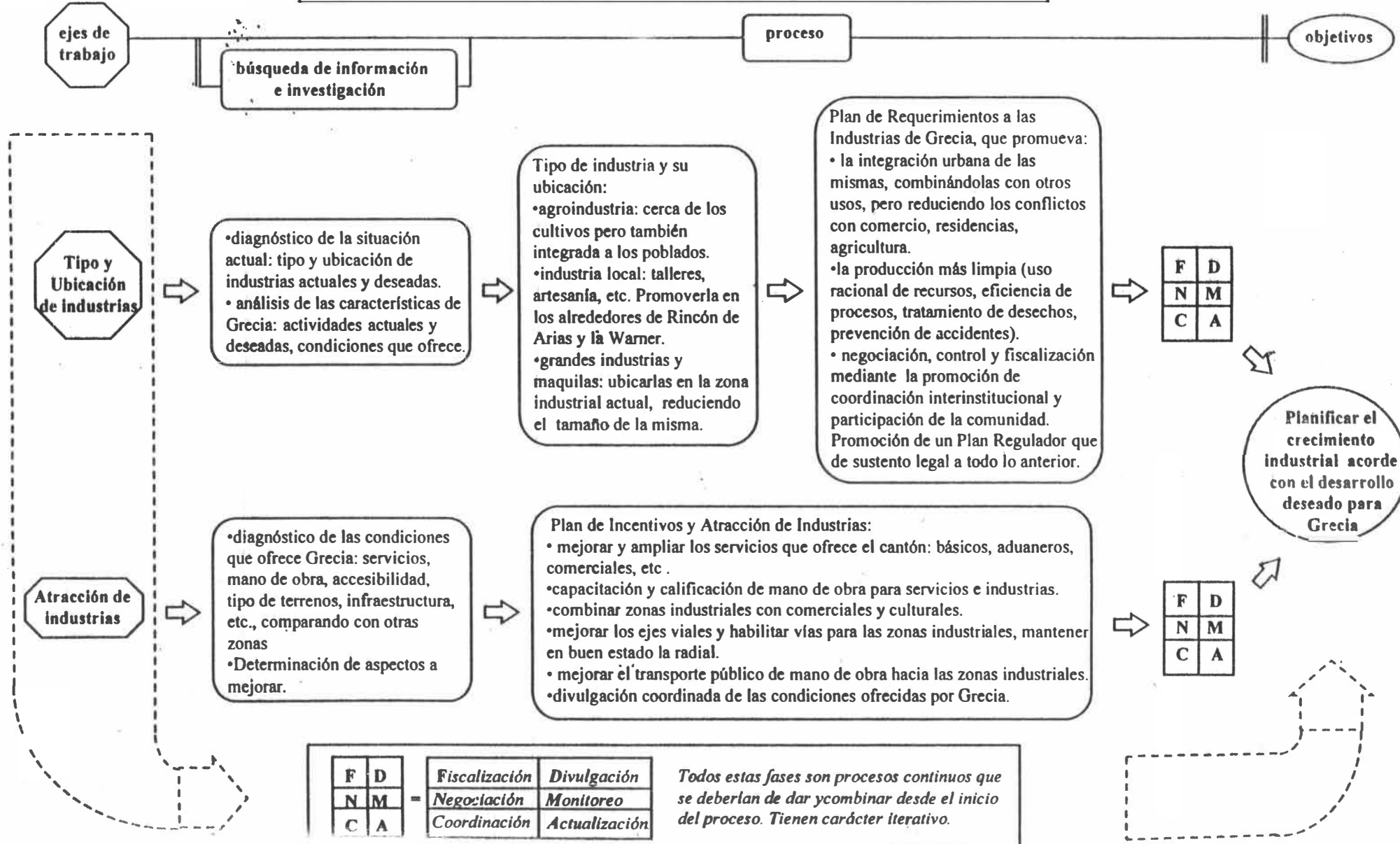
SÍNTESIS DE LAS ESTRATEGIAS DEL MANEJO DEL AGUA



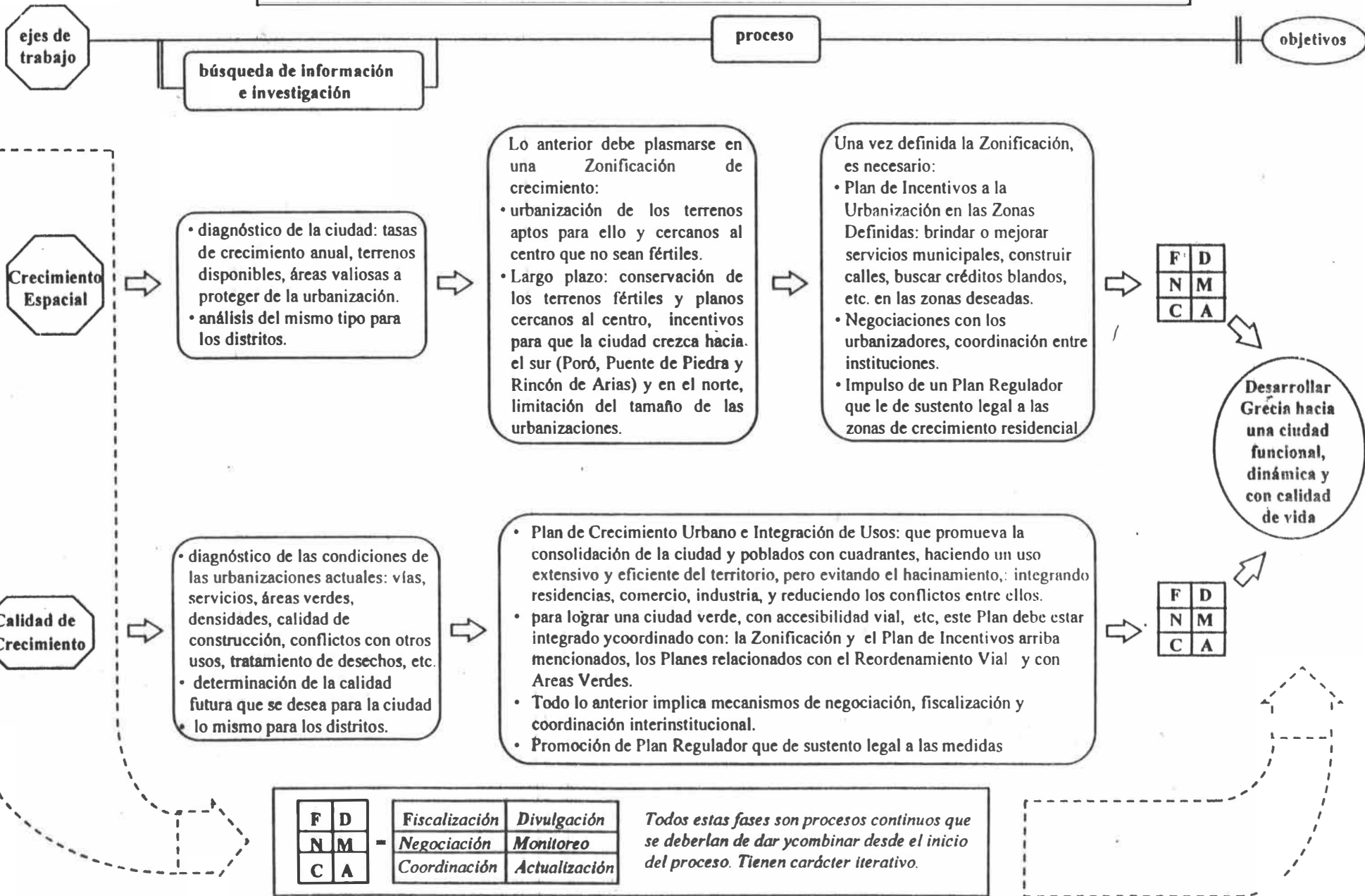
SÍNTESIS DE LAS ESTRATEGIAS PARA EL SECTOR AGRÍCOLA



SÍNTESIS DE LAS ESTRATEGIAS PARA LA INDUSTRIA



SÍNTESIS DE LAS ESTRATEGIAS PARA EL CRECIMIENTO URBANO

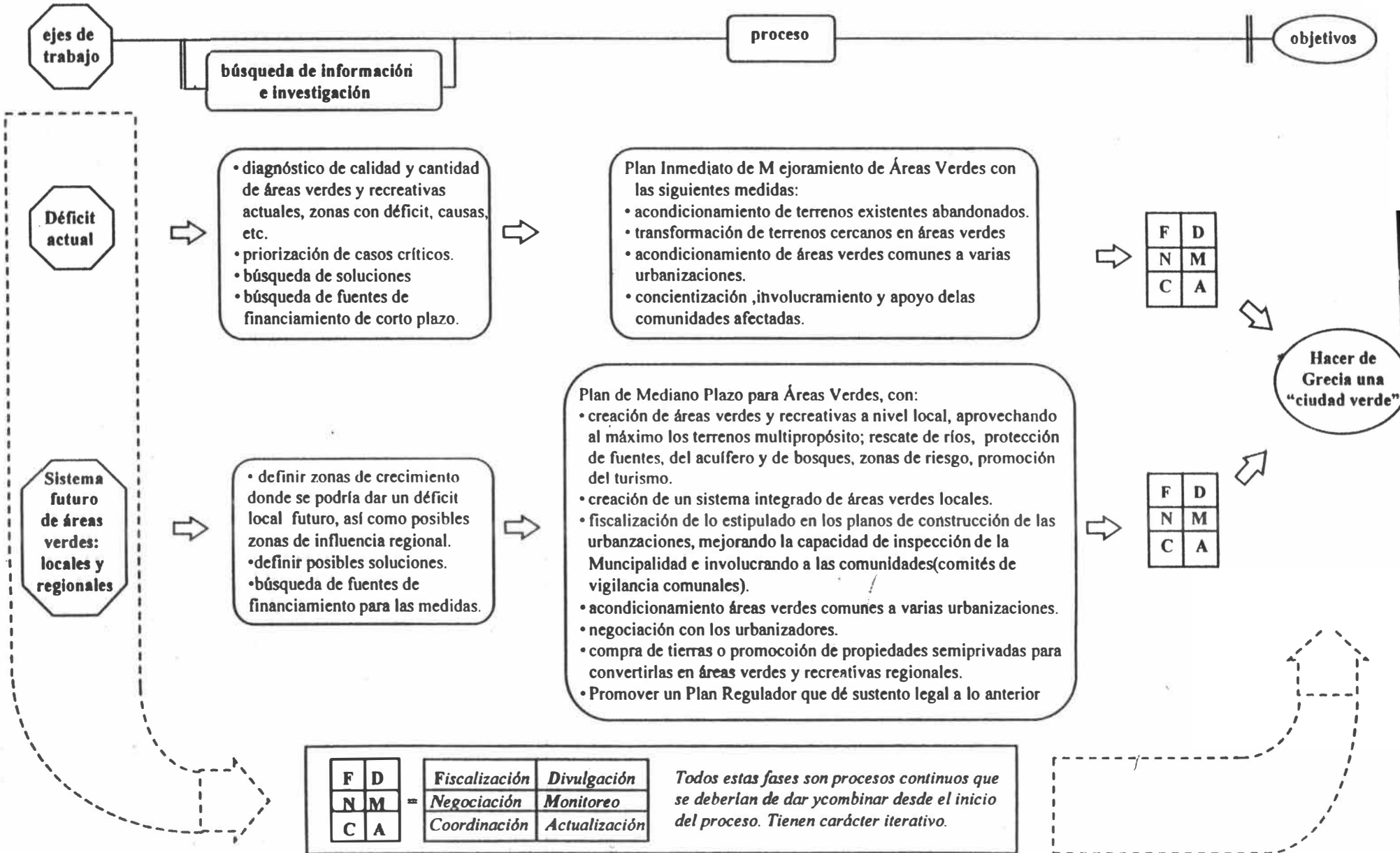


F	D
N	M
C	A

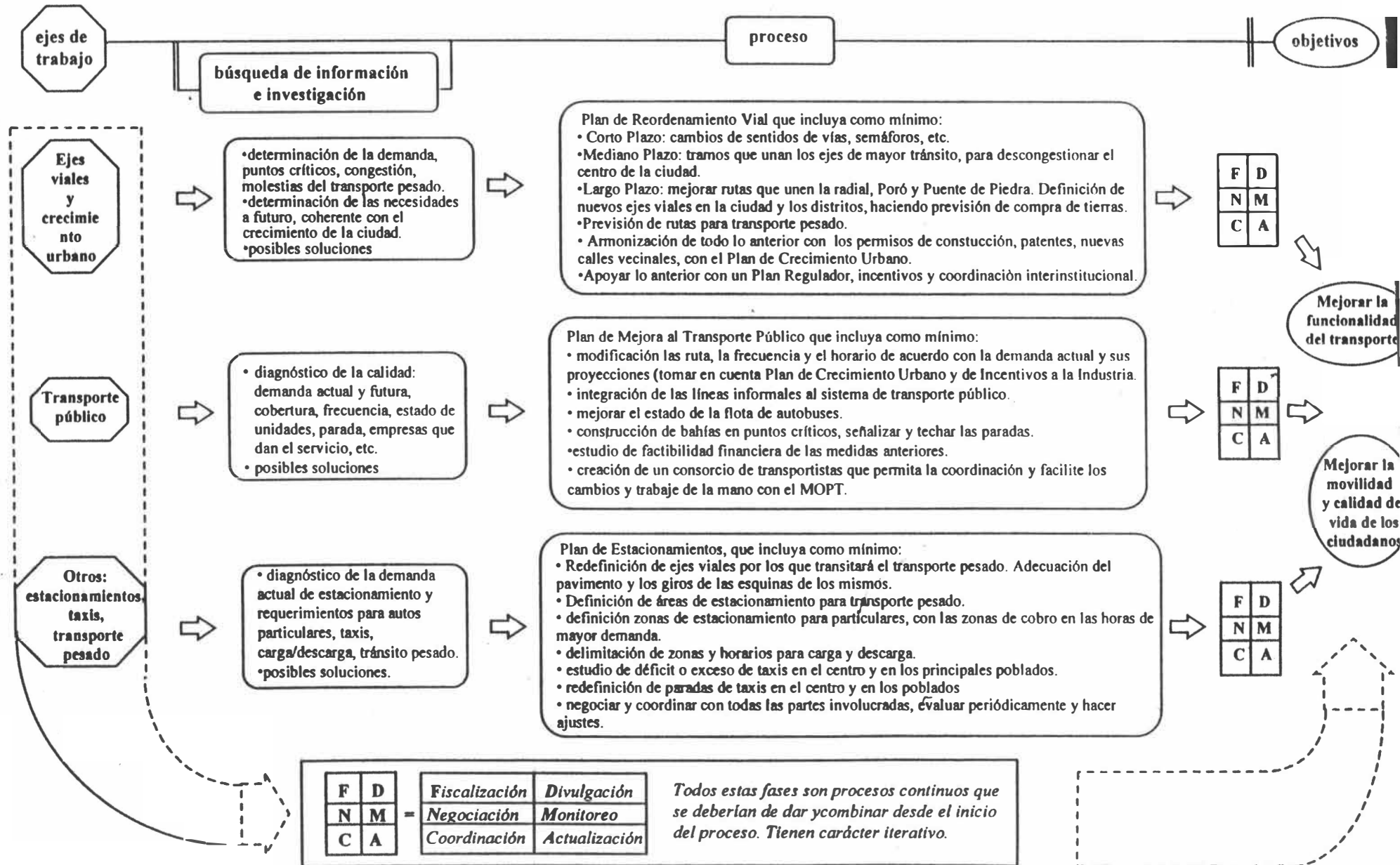
Fiscalización	Divulgación
Negociación	Monitoreo
Coordinación	Actualización

Todos estas fases son procesos continuos que se deberlan de dar y combinar desde el inicio del proceso. Tienen carácter iterativo.

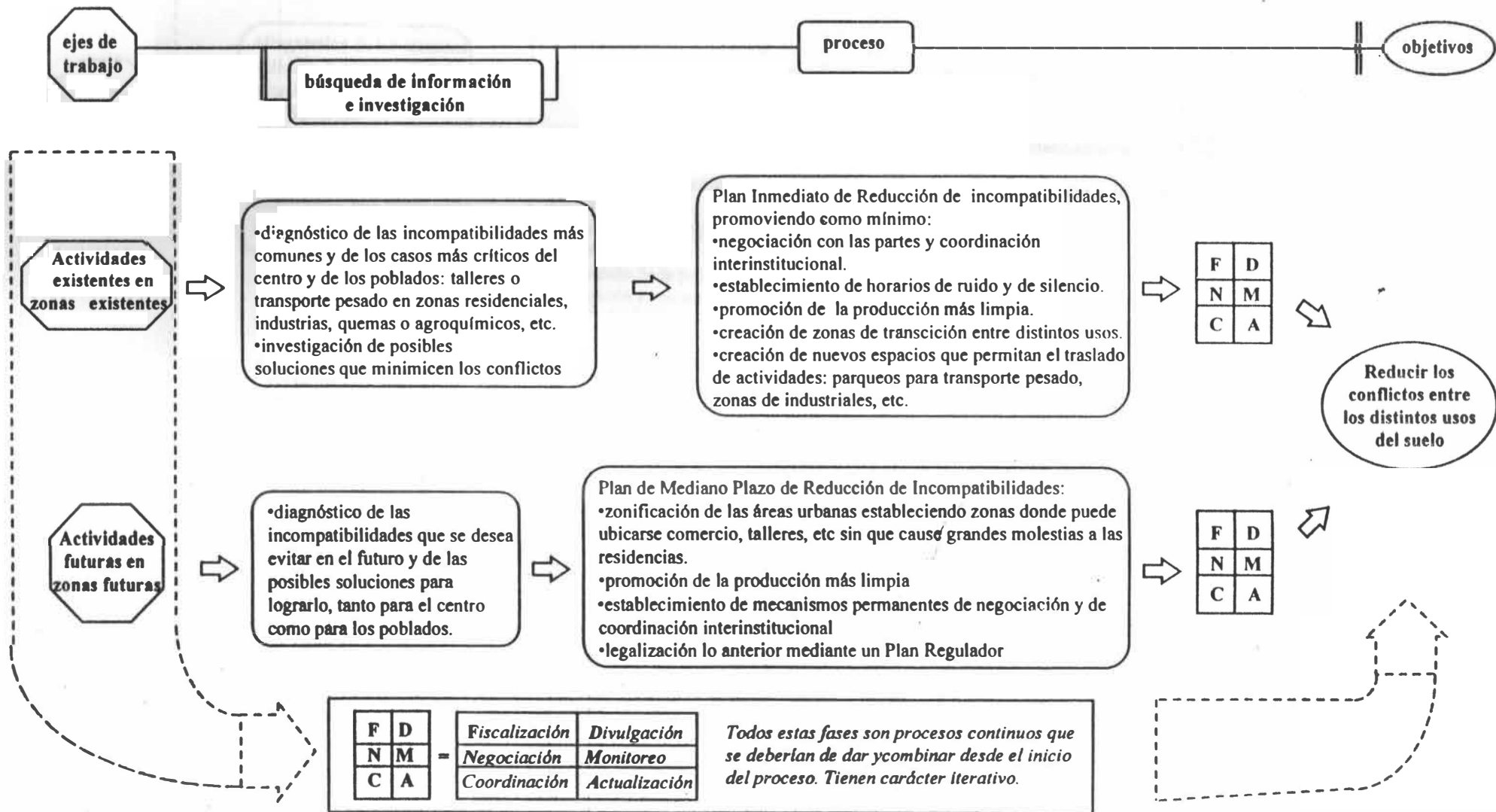
SÍNTESIS DE LAS ESTRATEGIAS PARA LAS ÁREAS VERDES Y RECREATIVAS



SÍNTESIS DE LAS ESTRATEGIAS PARA LA VIALIDAD Y EL TRANSPORTE



SÍNTESIS DE LAS ESTRATEGIAS DE REDUCCIÓN DE INCOMPATIBILIDADES



SÍNTESIS DE LAS ESTRATEGIAS PARA EL MANEJO DE LA RESERVA FORESTAL

