

CIO
972.867
T693n
1989

ANJO Y SU HISTORIA

(1835 — 1988)

José Luis Torres R.



NARANJO Y SU HISTORIA

(1835 - 1988)

JOSE LUIS TORRES R.

1988



ESTIMADO LECTOR:
BIBLIOTECA HISTÓRICA LIBROS
FON PARA LECTOS Y LAS
PERSONAS GENERACIONES

Comisión Nacional de Conmemoraciones Históricas
San José, Costa Rica

CIO
972.867
T693n
1989

BIBLIOTECA ARTURO AGÜERO CHAVEZ
SEDE DE OCCIDENTE
UNIVERSIDAD DE COSTA RICA

972.86
T693n

Torres Rodríguez, José Luis
Naranjo y su historia : 1835-1988 /
José Luis Torres R. — San José : Comi-
sión Nacional de Conmemoraciones His-
tóricas, 1989.
130 p. : il. ; 28 cm.
ISBN 9977-9969.

1. Naranjo - Historia. I. Título.

DGB/PT

89-056

BIBLIOTECA OCCIDENTE. - UCR.




0169938

0169938

22 MAR 2017

Portada de Minör Artavia con base en fotografía del Ase-
rradero de don León Víctor Corrales, en Candelaria (1910).
Foto cortesía señora Hilda Buck.



**COMISION NACIONAL
DE CONMEMORACIONES HISTORICAS**

Ricardo J. Méndez Alfaro
Presidente

Por Academia de Geografía e Historia

Carlos Meléndez Chaverri
Vicepresidente

Gabriel Ureña Morales

Por Ministerio de Cultura, Juventud y Deportes


Héctor Gamboa Paniagua

Por Archivo Nacional

Luz Alba Chacón de Umaña

Por Universidad de Costa Rica

Elizabeth Fonseca Corrales



DEDICATORIA

*A mi madre: E. Mélida Rodríguez B.
Quien me enseñó el amor
al estudio.*

*A mi padre: Filadelfo Torres Lara.
Por su espíritu de entrega
al cultivo de la tierra y
de servicio comunal.*

A la memoria de mis abuelos:

Faustiño Rodríguez Jiménez

y

José Torres Rojas,

*campesinos que con su trabajo en el campo,
contribuyeron a forjar este cantón.*

INDICE GENERAL

	Pág.
Dedicatoria	5
Introducción	13
CAPITULO I	
Características físico-geográficas regionales	15
La región del Valle Central Occidental	15
Orografía	15
Geología	15
Altitud	15
Hidrografía	16
Uso del suelo	16
Flora y fauna	16
Clima	16
Los primeros habitantes de la región	16
Elementos que explican la no presencia de españoles	17
Factores de atracción y rechazo	18
La formación del Estado y su relación con la colonización de Naranjo	20
CAPITULO II	
Colonización de Naranjo primera fase: 1833-1886	22
Primeros colonizadores	22
Primeras actividades agrícolas	22
Erección de la Parroquia de Naranjo y fijación de límites	25
La Parroquia de Naranjo	27
CAPITULO III	
Aspectos demográficos generales de Naranjo (1865-1930)	28
Rasgos generales sobre la estructura socioocupacional de Naranjo 1864-1892	37
Relación entre el pequeño productor y el cafetalero	38
Ocupaciones específicas	39
CAPITULO IV	
II Fase 1886-1911. Naranjo se erige cantón	42
Instalación del gobierno local	43
Primeros años de vida municipal	45
Las tareas municipales	46
Aspecto cultural	47
La coyuntura histórica de Costa Rica 1910-1920	47
El alumbrado eléctrico	48
CAPITULO V	
III Fase 1911-1935	50
Movimiento colonizador hacia el norte	50
Procesos migratorios posteriores al cantonato	50
El intento de San Ramón por convertirse en provincia	51
San Carlos y Alfaro Ruiz se erigen en cantones	52

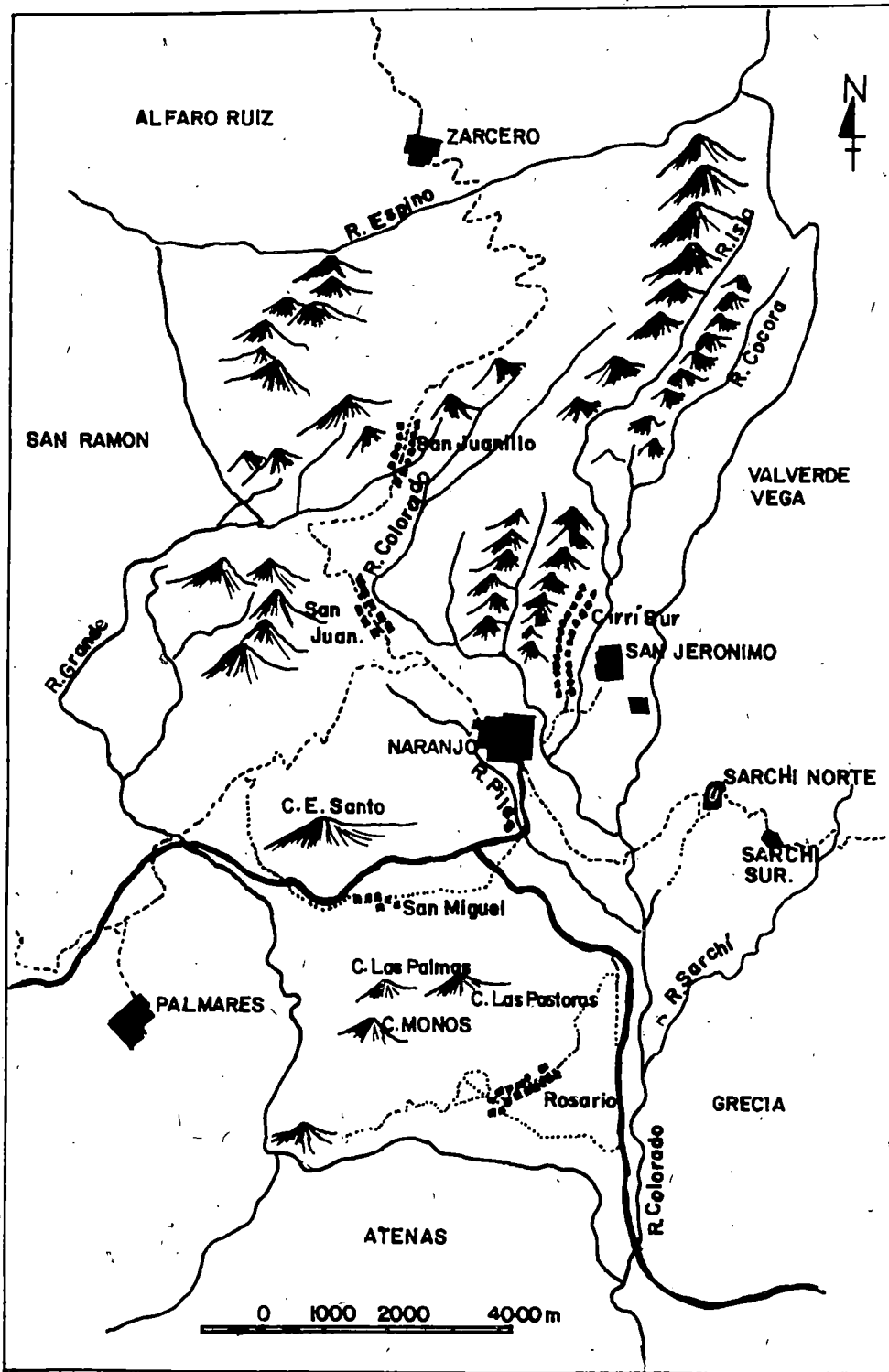
San Carlos se segrega de Naranjo	53
Nuevos límites de Naranjo con San Carlos	54
Zarcelero se separa de Naranjo	55
CAPITULO VI	
El monocultivo del café, su auge y sus crisis 1884-1935	57
Marco histórico general del cultivo del café en el país a fines del siglo XIX y primer tercio del siglo XX	59
CAPITULO VII	
La educación	69
Breve desarrollo histórico nacional	69
Organización de la educación	69
La reforma de don Mauro Fernández	70
La educación en Naranjo	71
La educación en Naranjo, después de 1949	78
Escuela Nocturna de Naranjo	80
La educación secundaria	80
El colegio de Naranjo	80
El colegio nocturno	81
Otras instituciones del cantón de Naranjo	82
CAPITULO VIII	
Aspectos generales de la salud pública en Naranjo (1900- 1988)	85
Marco histórico general	85
La salud pública en Naranjo, primera etapa (1900-1939)	86
II Etapa 1939-1988	87
Centro de Salud	87
Hospital San Vicente de Paúl	87
Datos generales sobre el Seguro Social de Naranjo	88
Funciones de la Sucursal de la CCSS	88
Saneamiento ambiental	88
Abastecimiento de agua	88
Alimentos	89
Desechos sólidos	89
Disposición de excretas en puestos de salud	89
Vectores	89
Contaminación del ambiente	89
Vivienda	89
Area de recreación	90
Artesanía	90
Puestos de salud	90
Morbilidad y mortalidad	94
CAPITULO IX	
El cooperativismo y su impacto económico-social en Na- ranjo 1968-1988	95
Antecedentes históricos del cooperativismo	95
Doctrina	95
Los principios	95

Evolución del cooperativismo en América Latina	96
El cooperativismo en Costa Rica	96
La cooperativa	97
Principios básicos del cooperativismo	97
Estructura administrativa de una cooperativa	97
Tipos de cooperativas	98
Democracia económica y cooperativismo	98
El cooperativismo en Naranjo	99
Cooperativa de Ahorro y Crédito de Naranjo	100
Programa de producción	101
Programa crédito para estudio y cooperativismo escolar	101
Captación de recursos	101
Otros servicios	101
COOPENARANJO R.L. en cifras	101
Cooperativa de Productores de Café y de Servicios Múltiples de Naranjo	102
Cooperativa de Productores de Café-San Juanillo R.L.	
Impacto de la recolecta de café en Naranjo, en cuanto a las inmigraciones y migraciones	105
 CAPITULO X	
Conclusión	107
 CAPITULO XI	
Fuentes bibliográficas	109
 CAPITULO XII	
Anexo	113

INDICE DE CUADROS

	Pág.
1. Evolución de la población de Naranjo por distritos y caseríos según los censos de 1864, 1883, 1892 y 1927	29
2. Naranjo: población total, bautizos, defunciones y matrimonios por períodos quinquenales (1865-1929)	29
3. Tasas netas de natalidad, mortalidad y nupcialidad y crecimiento natural (1865-1929 X mil)	30
4. Estado civil de la población de Naranjo según el censo de 1864 ..	32
5. Censo de población de 1883 - Villa de Naranjo	33
6. Profesiones de la población de Naranjo. Censo de 1883	35
7. Censo de población de 1892 para Naranjo	36
8. Profesiones de la población de Naranjo en 1892	37
9. Naranjo: producción agrícola de 1884	57
10. Naranjo: producción cafetalera (1884 a 1891)	57
11. Exportadores de café de Naranjo (1910-1934)	65
12. Naranjo: instrucción primaria en los años de 1885 a 1887	74
13. Plano de fachada de la Escuela de Niñas de Naranjo y de Candelaria	76
14. Naranjo: número de alfabetos y analfabetos según censo de 1927 ..	77
15. Naranjo: matrícula en escuelas por nivel. 1988	79
16. Datos sobre saneamiento ambiental. 1988	93
17. Información desglosada de la cosecha (1987-1988). Cooperativa de Productos de Café y de Servicios Múltiples de Naranjo ...	103

NARANJO



- CENTRO URBANO
- DISTRITO
- CARRETERA BERNARDO SOTO
- C. INTERAMERICANA
- VIA INTERDISTRITAL

INTRODUCCION

Esta investigación muestra varios hechos de singular importancia que, generados en el siglo XIX, inciden hoy en nuestras preocupaciones por el destino de nuestro cantón, que es el mismo del Estado costarricense.

Es motivo de gran satisfacción que al cumplirse el 154 aniversario de la fundación de Naranjo y 103 años del cantonato, nuestro terruño cuente con un grado importante de desarrollo material y cultural.

El propósito principal ha sido abordar el estudio de lo que ha sido el proceso histórico de la colonización de Naranjo visto a través de la perspectiva de la región Alajuela-San Ramón desde mediados del siglo XIX.

La pretensión del trabajo ha sido de carácter positivista e intenta abarcar un extenso período (1835-1988) con todas sus limitaciones. Esta investigación, cae en la historia lineal; aunque no se ha pretendido ni esto ni la síntesis erudita, sino más bien poner al descubierto parte de la realidad histórica de Naranjo, destacando los hechos históricos más importantes sin perder de vista la dinámica histórica mundial y por ende de Costa Rica, en un marco de referencia concreto como es la región Alajuela-San Ramón.

¿Cuáles son las raíces históricas de Naranjo? ¿Qué papel jugaron los primeros colonizadores en la estructuración de una unidad territorial y política?

Estas preguntas son trascendentales para la comprensión de la sociedad naranjeña actual y por ello constituyen el horizonte de la presente investigación, puesto que el análisis histórico que se intenta, solo tiene sentido en la medida en que arroje luz en torno a la explicación de los fenómenos sociales contemporáneos.

Esta investigación busca detectar las principales etapas del desarrollo histórico del cantón, desde el asentamiento de los primeros colonizadores en 1835, hasta el proceso de modernización capitalista de los últimos veinte años.

"Se hace historia para avanzar en la interpretación del mundo, para transformar la sociedad; para participar políticamente, para defender principios y causas sociales, para denunciar esto y mejorar aquello y también porque es placentero hacerlo."⁽¹⁾

La historia de Naranjo está llena de ricos ejemplos, que nos permiten encontrar las raíces de nuestra idiosincrasia.

La investigación demuestra cómo el proceso colonizador de Naranjo, que se inició con base en una economía de subsistencia, fue evolucionando hasta adoptar un modelo liberal que fue fiel reflejo del desarrollo histórico del país.

La estructura económica y social sufrió modificaciones substanciales a fines del siglo XIX con un importante auge del desarrollo del café, el cual ha permeado con mayor énfasis el devenir histórico de los naranjeños.

(1) E. H. Carr. ¿Qué es la historia? Editorial Siglo XXI, México 1984, p. 78.

De manera más específica, este trabajo resalta:

- a) La transición de una comunidad basada en la economía de subsistencia, a la vinculación estrecha con el mercado mundial por medio del cultivo del café y su comercialización.
- b) El papel de la Municipalidad desde 1886, principalmente en dos vertientes principales: la educación y la salud.
- c) La recuperación económica a partir de 1886, así como la creación de una serie de instituciones educativas, de salud, las cuales proporcionan la base material necesaria para el progreso del cantón.
- d) El impacto económico y social del cooperativismo a partir de la década de 1970 en las actividades económicas del cantón.
- e) El aporte de la Iglesia Católica en el proceso de la consolidación de Naranjo, en el plano religioso-cultural.
- f) El papel de la educación como factor de consenso y de dominación política.

Con respecto a las fuentes documentales utilizadas en esta investigación, es notable la importancia de los documentos del Archivo Nacional de Costa Rica, las Actas Municipales (las cuales están incompletas). Asimismo, las fuentes secundarias (libros y revistas) y periódicos de la época fueron otra importante fuente de información.

Una de las grandes limitaciones para la realización del trabajo, fue el carácter tan disperso de la información, la cual dificultó el acceso a muchas fuentes primarias.

El interés de este trabajo obedece a una pasión por la historia, ya que es una necesidad de la humanidad, la necesidad que experimenta cada grupo humano, en cada momento de su evolución, de buscar y dar valor en el pasado a los hechos, los acontecimientos, las tendencias que preparan el tiempo presente, que permiten comprenderlo y que ayudan a vivirlo".⁽²⁾

(2) E. H. Carr, op. cit., p. 21.

CAPITULO I

MARCO HISTORICO GENERAL

1. CARACTERISTICAS FISICO-GEOGRAFICAS REGIONALES

1.1 LA REGION DEL VALLE CENTRAL OCCIDENTAL:

La depresión tectónica central, comúnmente llamada Valle Central, se extiende geográficamente desde San Ramón hasta Turrialba. Esta región contiene dos ríos principales: el Grande de Tárcos en el oeste y el Reventazón en el este, separados por el collado de Ocho-mogo que es, además, un punto de división climática, geológico y ecológico.

En este Valle Central Occidental (VCO) destaca la región Alajuela-San Ramón. Es una zona de unos diez a quince kilómetros de ancho, al pie donde se elevan los cerros de la Cordillera Central, a una altura entre los 600 a 1 500 metros sobre el nivel del mar. En esta región hay algunos terrenos volcánicos en el norte y fértiles depósitos lacustres en el Valle de Palmares; pero, los terrenos lateríticos son más extensos que en el Valle Central (de Turricares a Tres Ríos).

El cantón de Naranjo se ubica en una posición estratégica ya que se encuentra casi en el centro del país. Está rodeado en forma equidistante de cantones como San Ramón, Zarcerro, Sarchí y Grecia; de ahí el papel preponderante que jugó a finales del siglo XIX para la colonización agrícola de Zarcerro y San Carlos.

Naranjo limita al norte con Zarcerro, su división territorial la marca el río Espino. Al oeste con los cantones de San Ramón y Palmares, el lindero administrativo con ambos lo constituye el Río Grande de San Ramón.

Atenas constituye el límite sur por medio del anterior río. Al este con Valverde Vega por medio del río Molino, afluente del río Colorado que viene a marcar el límite sur-este con Grecia.

La ubicación por coordenadas geográficas de Naranjo, viene dada por los 10°6' y 23" de latitud y los 84°33' y 27" de longitud oeste.

1.1.1 Orografía

Los promontorios orográficos del Valle Central Occidental los encontramos en la Sierra Volcánica Central por el norte, estribaciones de la Cordillera de Talamanca por el sur y los montes del Aguacate por el oeste, siendo expresión de éstos, el Cerro del Espíritu Santo. Este cerro y otro menos elevado llamado Mirador, están cubiertos por capas de cenizas de variado espesor. Se cree que este cerro, fue un cono volcánico ya que sobre los suelos profundos que lo cubren y a sus alrededores se observan antiguas coladas de lava que penetran dentro de los suelos a manera de cuñas.⁽³⁾

1.1.2 Geología

El material formativo del lugar es del cuaternario y está ubicado entre las unidades de rocas del Aguacate y rocas volcánicas del pleistoceno. Presenta edificios volcánicos (lavas, rocas, lahares). La geomorfología del terreno está formada por rellenos producidos por la actividad volcánica de la Sierra Volcánica Central, cuyos materiales afectados son lavas y cenizas que han producido corrientes de lodo lo cual genera una geomorfología plano-ondulada. Según Rojas (op. cit.), los suelos pertenecen a dos tipos: la serie Grecia que comprende suelos lateríticos pardo-rojizos, que van desde plano a cerriles y son muy fértiles, los de la serie Aguacate que se clasifican como suelos lateríticos rojizos presentes en pendientes pronunciadas y abarcan los cerros y montañas.

1.1.3 Altitud

Comprende desde los 600 metros sobre el nivel del mar (mínima altura) hasta los 2 184 metros (máxima altura) lo cual da origen a una variedad de microclimas.

⁽³⁾ Rojas, Víctor. Estudio de algunos suelos del cantón de Naranjo, Tesis, Facultad de Agronomía, U.C.R. San José, pp. 24 y 106.

1.1.4 Hidrografía

Las principales cuencas hidrográficas del cantón son el río Colorado y el río Grande, este nace en los montes de Pata de Galló que a su vez, pertenecen a los montes del Aguacate, recibe entre sus afluentes a la quebrada Cañuela, Ulate y río Palmitos.

El río Espino sirve de límite entre Zarceros y Naranjo. El río Barranca que atraviesa el cantón con rumbo noroeste. El río Colorado sirve de límite con Sarchí y Grecia, el río Corcora y Molino forman el límite eclesiástico y territorial con Sarchí, respectivamente. Luego, está el río Pilas el cual ha jugado un papel fundamental en el proceso de modernización agrícola e industrial de Naranjo desde el siglo pasado y hoy se encuentra muy contaminado.

Estas cuencas hidrográficas están protegidas por los bosques ubicados al norte en la Sierra Volcánica Central, algunos de ellos son reservas forestales como la de Juan Castro Blanco y el Parque Nacional Volcán Poás.

1.1.5 Uso del suelo

Es apto para gran variedad de cultivos como la caña de azúcar, frijoles, maíz, hortalizas, caña india, etc. Sin embargo, el cultivo por excelencia, desde el siglo XIX, es el café que convirtió el área en un paisaje agrario de carácter monocultivista con todas las secuelas positivas y negativas del mismo. Al pie del monte de la Sierra Volcánica Central se desarrollan algunos hatos lecheros que no logran abastecer el consumo local.

1.1.6 Flora y fauna

El área pertenece a la zona subtropical, bosque húmedo premontano que comprende gran parte del cantón y bosque húmedo montano bajo, localizado en las áreas de mayor altitud.

Existe una escasa zona de vegetación natural ubicada al norte y protegida desde 1984. En el tipo de vegetación comprendida entre los 600 y 2 000 metros existen árboles como el balsa, guanacaste, espavel, guapinol, roble sabana, corteza amarillo y guácimo. Es una vegetación típica de zonas semi-secas o secas. Entre los 1 500 a 2 184 metros, conforme se asciende, la vegetación se compone de robles, magnolias, cedros machos, cocoras, jaúles, etc.

La avifauna según Blanco y Hernández (op. cit. 36), en la parte norte del cantón, comprende aves como el jilguero, paloma collaraja, tucán o curré, carpintero veloso, rualdo, candelita collaraja. En otros lugares del

cantón es común encontrar aves como el bobo, bobo chizo, carpintero, toledo, soterré, yigüirro, gallito, zacateca, perico frentirojo y también quetzales en la parte norte.

En general, la flora y fauna primigenia han tenido que ceder espacio ante la acción depredadora del hombre, ante los efectos de la colonización agrícola, la urbanización y, en menor medida, la industrialización.

Según Hóldrige, esta zona se clasifica dentro del bosque húmedo premontano porque se da la alternativa de dos estaciones: la seca y la lluviosa, condiciones apropiadas para el cultivo del café.

1.1.7 Clima

Según Köpen es el tipo AWL, clima tropical de sabana. La estación lluviosa comprende mayo a noviembre, y la seca de diciembre a abril. La influencia de los vientos alisios que atraviesan el Valle de Toro Amarillo provocan gran cantidad de lluvia, especialmente de agosto a octubre. El clima es templado cálido, la temperatura media oscila entre 20° y 22°, los meses más fríos y secos son diciembre, enero, febrero, marzo y abril, los más lluviosos setiembre y octubre.

1.2 LOS PRIMEROS HABITANTES DE LA REGION:

El proceso histórico de dominación política y militar que estableció el Imperio Español en otras latitudes americanas de recursos minerales y mano de obra barata aborígen no tuvo mucho asidero en nuestro país y mucho menos en Naranjo, ya que esta zona no sufrió los cambios bruscos de la conquista, ni de la colonia.

La población aborígen fue muy escasa y no significó elementos de atracción para el español. Los indígenas que habitaban el Valle Central vivían mucho más dispersos que los del Pacífico Norte, y no tenían verdaderos centros de población. Al decidir los españoles asentarse en esta región, los indios fueron concentrados en las reducciones más importantes fundadas en Costa Rica.⁽⁴⁾

La mayor parte de estas reducciones estuvieron bastante lejos del actual Naranjo, tales como Barva, Aserrí, Curridabat y Pacaca. Esta repartición geográfica de los primeros emplazamientos indígenas obedece, según Meléndez, a una política trazada conjuntamente por los dos grupos y fuerzas presentes en la conquista y pacificación: los conquistadores y los eclesiásticos. Los primeros estaban movidos por el interés de someter a los indios bajo su poder,

(4) Fonseca, Elizabeth. C. R. Colonial, la tierra y el hombre EDUCA, S. J. 1983, p. 110.

los segundos por el deseo de convertirlos a la fe cristiana. El soldado y el misionero tenían en común la preocupación de su propia seguridad, pues los indios de las regiones vecinas aún no se hallaban sometidos. (5)

En consecuencia, los indígenas que habitaban la comarca de Naranjo, no tuvieron contacto con los españoles, lo que les permitió practicar mediante la combinación de la agricultura, la caza y la recolección, una incipiente economía de subsistencia. Los animales salvajes como la danta, el venado, el armadillo, el mono, el tepézcuintle y la iguana, fueron fuente de carne en la dieta del indígena. (6)

Probablemente, la organización socio-política de los indígenas de esta zona consistía en

tribus y cacicazgos. No hay evidencia en ninguna parte del país de la evolución de unidades políticas más grandes y complejas, ni del desarrollo de una civilización.

Existen restos de cerámica e inclusive objetos de oro encontrados en lo que hoy es Candelaria. Por ejemplo, sabemos con certeza que Carlos Aguilar, hijo del gran cafetalero-don Pedro J. Aguilar, encontró una tumba indígena con objetos de oro y de cerámica, descubrimiento realizado en los años treinta de este siglo.

Según don Bernardo A. Thiel, en su trabajo sobre la distribución regional de la población indígena, tenemos:

Región	Nº de indios	Indios como un porcentaje de la población total
Valle Central	3.542	8
Nicoya, Guanacaste y Esparza	709	12
Llanuras del Norte	800	100
Pacífico Sur	3.230	100
COSTA RICA	8.281	16

Fuente: Hall, Carolyn, Costa Rica: *Una interpretación geográfica con perspectiva histórica*. Editorial Costa Rica, San José, 1984, p. 73.

No tenemos evidencias del número de indígenas que habitó estas tierras ya que la mayoría de los costarricenses vivieron ignorando las culturas que sobrevivieron en estas áreas forestales. Tampoco podríamos precisar cuándo fueron absorbidos por la sociedad costarricense en el siglo XIX. Algunos exploradores, como el obispo Thiel que vino a Naranjo en 1882, hacen referencia a los indios guatusos que habitaban las llanuras de San Carlos, la cual es una fecha tardía ya que los primeros asentamientos de Naranjo datan de 1833.

En lo que atañe a grupos indígenas vecinos tenemos en el siglo XIX los indios Votos, que habitaban la zona de San Carlos, los cuales eran muy pocos, según estadísticas del mismo obispo Thiel, la población de los Votos era en 1522 de 300 indígenas. (7)

Casi dos siglos después, en 1700, la población conjunta de Votos y Guatusos era estimada en 1.300 indios. Según apunta don León Fernández, los indios Votos opusieron tenaz resistencia a prestar obediencia y someterse al dominio de los conquistadores españoles.

1.2.1 Elementos que explican la no presencia de españoles en el lugar de estudio

Durante el período colonial, los españoles siempre buscaron, para establecer sus asentamientos, la presencia de poblaciones indígenas cercanas, que les garantizara mano de obra abundante para ser explotada según sus necesidades, y la existencia de zonas mineras que hicieran realidad el sueño dorado de todo colonizador.

Naranjo no poseía ninguno de estos elementos razón por la cual, esta región no fue zona de atracción para los colonizadores españoles. Estos dirigieron sus esfuerzos hacia el Valle Central, en menor medida el Pacífico Norte, propiamente la región de Nicoya y comarcas vecinas, donde lograron formar haciendas ganaderas que constituyeron parte de la acumulación originaria de capital en Costa Rica. En la región de Matina intentaron establecerse al iniciar plantaciones de cacao pero, por factores internos y externos el proyecto fracasó.

La conquista de Talamanca fue siempre un sueño dorado de los españoles porque creyeron encontrar en aquel territorio las riquezas que en vano habían buscado por otras partes. (8)

(5) Ibid; p. 111.

(6) Ferrero, Luis. *Costa Rica precolombina*. Ed. Costa Rica. 1975, pp. 45-50.

(7) Thiel, Bernardo A. *Monografía de la población de Costa Rica en el siglo XIX*, Costa Rica, 1951, pp. 8-15.

(8) Fernández Guardia, Ricardo. *Cartilla Histórica de Costa Rica*. Imprenta Lehmann, San José.

La atracción hacia la región de Talamanca se basó entre otras cosas, por la leyenda del Tisingal y la creencia por parte de los españoles de la presencia de arenas auríferas en las aguas de los ríos, por ejemplo: los lavaderos de oro del río La Estrella.

La ausencia de minas y metales preciosos, como anteriormente se mencionó fue otra de las causas del poco interés que presentaba la provincia, como zona propicia para la colonización. Casi al final de la época colonial fueron descubiertas las minas del Aguacate; pero no fue sino hasta después de la independencia cuando se les comenzó a explotar.

Atentaron también en la colonización de la provincia, los escasos caminos, el camino de Mulas que tenía a Costa Rica con Panamá no era más que un simple sendero abierto en la montaña.⁽⁹⁾ Por otra parte, estábamos en la periferia de las grandes rutas marítimas que ligaban los puertos europeos a los grandes centros coloniales.

Es necesario hacer notar que el mismo aislamiento que tuvo nuestro país en el período colonial debe entenderse a la luz de una baja densidad de la población aborigen, a la ausencia de minas y a la falta de adecuados sistemas de comunicación. Debe entonces explicarse que la misma marginalidad que vivió lo que hoy es Naranjo en este período colonial, es una posición refleja de lo que vivió la provincia de Costa Rica.

También es necesario concluir que se ha exagerado el carácter igualitario de la economía agrícola colonial, cuando se ha afirmado que Costa Rica en este período tuvo una "democracia rural" (Monge Alfaro, Historia de Costa Rica), idea muy romántica que impide el análisis más científico de nuestro pasado. No podemos hablar de una igualdad social en la colonia, ni de democracia cuando hubo esclavitud negra, la cual fue atraída por los españoles para el cultivo de cacao en Matina, para los oficios domésticos y para las labores de campo en las haciendas ganaderas en Guanacaste. A nivel agrario, la tierra en el Valle Central y Guanacaste, estuvo desigualmente distribuida y de eso hay varias investigaciones que lo demuestran.

Así, la empresa colonizadora en Naranjo no estuvo apadrinada por españoles, ya fueran estos peninsulares o criollos, más bien fueron costarricenses autóctonos, aunque de origen

guatemalteco como el caso de don Judas Tadeo Corrales, el cual era hijo de una inmigrante guatemalteca que se dedicaba al comercio. Tal vez, existió una idea vaga en nuestros pobladores al creer que nuestro cantón fue colonizado por legítimos españoles, idea errónea que no permitió globalizar el origen histórico de Naranjo.

1.2.2 *Los factores de atracción y rechazo en la colonización de Naranjo a principios del siglo XIX*

En un sentido sobre el "Proceso histórico-geográfico de la colonización agrícola de San Carlos 1850-1977", del Lic. Jorge Rolando Molina, apunta varios factores de rechazo y atracción de la colonización agrícola de San Carlos. Entre los primeros cita varios factores físicos, el problema de las comunicaciones, la escasez de recursos mineros y de población, la belicosidad de los indios Votos y la poca atención que se le dio en el período colonial. Entre los factores de atracción cita: la presión demográfica en las tierras del Valle Central, los elevados precios de la tierra, las expectativas de una explotación cafetalera en la periferia, el desarrollo de la red vial, el incremento de la actividad ganadera, la búsqueda de una vía interoceánica y la perspectiva de una explotación hulera.⁽¹⁰⁾

En el caso de Naranjo, los factores de rechazo, anteriormente apuntados, obviamente no son los mismos por factores de carácter físico-geográficos muy elementales. En cuanto al clima, San Carlos pertenece a los trópicos húmedos donde tradicionalmente la colonización en todas partes del globo siempre ha sido difícil y tardía, además el tipo de vegetación es muy diferente, lo mismo que el régimen de lluvias. La cercanía de Naranjo a los centros más poblados como Heredia, Alajuela y San José facilitó una temprana exploración y cultivo de estas tierras. Sin embargo, a pesar de estas lógicas diferencias de contexto geográfico, algunos factores que apunta Molina son valederos para Naranjo, dada la problemática general del país a mediados de siglo XIX, cuando se intentaban dar pasos para dominar la naturaleza aún no conocida.

En Naranjo, las comunicaciones fueron escasas y deterioradas, debido a los factores topográficos y ambientales que la mantuvieron aislada durante el período colonial y el primer tercio del siglo XIX, el cual fue un factor adverso hasta 1850.

⁽⁹⁾ Fonseca, op. cit. p. 41.

⁽¹⁰⁾ Molina, Jorge Rolando: *Proceso Histórico-geográfico de la Colonización Agrícola de San Carlos, 1850-1977*. Tesis, Historia Facultad de Ciencias Sociales, Universidad de Costa Rica, J. José, 1977, pp. 54-57.

Nuestro país padeció durante la mayor parte del período colonial la ausencia de vías de comunicación expeditas. El Camino de Mulas, abierto en 1601 que venía desde Guatemala y continuaba hasta Panamá, no era más que un trillo entre la montaña el cual no ofreció una real apertura comercial y cultural al exterior. No será sino hasta 1846, a raíz de la metamorfosis que sufre el Estado costarricense con el cultivo del café y la posterior consolidación de una burguesía agro-exportadora que promovió la construcción de un camino de carretas a Puntarenas para exportar el café a Inglaterra, teniendo así los buques que dar la vuelta por el Cabo de Hornos. Por esta razón se produjo la construcción —en 1890— de un ferrocarril entre San José y Limón.

La ardua empresa de construir un camino de carretas a Puntarenas la emprendió la Sociedad Económica Itineraria. El camino partía de Alajuela y continuaba hacia Atenas, San Mateo, Orotina, Esparza y llegaba a Puntarenas. Este camino abierto por nuestros campesinos, fue la primera ruta de comunicación al interior del país con la costa, este fue uno de los factores de atracción a la región de Alajuela-San Ramón para su colonización. Una vez asentados grupos de pioneros en Grecia, San Ramón, Palmares y Naranjo a partir de 1833, se dieron a la tarea de construir caminos similares que unieran ese camino real con dichas poblaciones para exportar el café vía a Puntarenas.

Así, muy tempranamente por cierto, Naranjo pudo contar con relativas facilidades de comunicación hacia el principal puerto del país en ese entonces, y por ende al exterior, por medio de la exportación de café y vincularse así al mercado mundial capitalista.

El interés por abrir una ruta al norte hacia el río San Juan fue una inquietud del Estado costarricense y de los mismos gobiernos locales. A partir de 1882, lo que hoy es San Carlos pasó a pertenecer a Naranjo, ya que éstos eran distritos de Grecia. A finales del siglo XIX se abrió un camino a San Carlos que permitió la inmigración hacia estas llanuras.

En Naranjo, al igual que San Carlos, no hubo recursos mineros y de población. La población indígena fue tan exigua que los primeros colonizadores no apuntan nada sobre la presencia de habitantes, aun ya en pleno proceso de colonización. La población fue muy escasa como lo apreciaremos luego en los primeros censos de la población nacional.

1.2.2.1 Factores de atracción hacia Naranjo a mediados del siglo XIX

Durante el período colonial, el Valle Central Oriental y una parte del Valle Central Occidental (San José, Heredia y Alajuela) fueron los lugares preferidos por los españoles para vivir. El 90% de sus 80.000 habitantes estaban concentrados en el Valle Central, esto hacia 1850. Es indiscutible, que a medida que la población del Valle Central aumentaba, proliferaban los minifundios, los que a su vez se convertían en factor causal para el desplazamiento de individuos y grupos familiares hacia nuevas regiones de colonización. ⁽¹¹⁾

a) En el caso de Naranjo el fenómeno crecimiento demográfico-fragmentación de la propiedad y emigración hacia nuevas áreas de colonización, sí se cumple, posición sostenida por Carolyn Hall en su obra sobre el café y el desarrollo. . . 9 p. 84). A mediados de 1850 no pudo haber quedado todavía mucha tierra disponible para la colonización en la Meseta Central, sobre todo a una altitud menor a los 1 500 metros, en las áreas donde podía cultivarse café.

Una respuesta a la creciente inquietud de la población por poseer la tierra fue la continua subdivisión de propiedades en la Meseta Central.

De la misma manera en que los campesinos del este de la Meseta Central habían emigrado hacia el oeste, durante el siglo XVIII, así también, los agricultores en los siglos XIX y XX emigraron de ambas partes de la Meseta Central hacia el norte, en busca de tierra. Tenían especial interés en encontrar áreas apropiadas para sembrar café puesto que éste era el único cultivo subtropical que se había organizado como producto de exportación en Costa Rica, con mercados extranjeros seguros, facilidades de procesamientos y una cierta cantidad de crédito. ⁽¹²⁾ Esta tesis tiene gran peso como factor de atracción, dado el carácter revolucionario que tuvo el café en la economía nacional.

b) Otro factor de atracción que indudablemente condujo a la colonización, no solo de Naranjo sino de las áreas circunvecinas, fueron los elevados precios de la tierra en la Meseta Central (geográficamente comprende de Turrúcares a Tres Ríos). Según Samuel Stone, es debido al aumento acelerado en el precio que sufrieron las tierras del Valle Central a medida que la actividad cafetalera desalojaba a otros cultivos. La increíble sobrevaloración que experimentó la tierra a partir de 1850 no solo

⁽¹¹⁾ Ibid, p. 61.

⁽¹²⁾ Hall, op. cit., p. 88.

la puso fuera del alcance de la gran mayoría, sino que de hecho propició movimientos migratorios hacia la periferia. Agrega Stone, que los precios de la tierra en Costa Rica, comparativamente, con los de Guatemala, eran altísimos. (13)

Según apuntaban los mismos viajeros extranjeros que estuvieron en Costa Rica a mediados del siglo pasado anotaron este detalle. Don Félix Belly, diplomático del gobierno francés en Costa Rica afirmaba que resultaban más altos los precios de la tierra en la Meseta Central que los alrededores de París. (14) Fue así como en los Naranjos de Púas a partir de 1833, algunos colonizadores pudieron hacer denuncias de grandes extensiones de tierra como su propiedad privada. Más tarde, casi medio siglo después el crecimiento demográfico-fragmentación de la propiedad y los altos precios de la tierra, se convirtieron en factor expulsador de población de Naranjo, San Ramón, Palmares y Grecia ya que fueron gentes de esos lugares quienes en su mayor parte se aventuraron al proceso colonizador de San Carlos a fines de siglo.

En 1857 un extranjero, don Efraín Squier, apuntaba sobre el valor de la tierra: "En las altiplanicies, el valor de la tierra varía mucho según la localidad. Cerca de San José se compra y se vende tierra a 100 y 150 pesos la manzana. Si está cultivada de café cada árbol se cuenta y valora por aparte del precio de la tierra... a ocho o diez millas al oeste de Barva, una manzana cuesta 18 pesos". (15)

Así por ejemplo, hasta 1858 el valor de la tierra en San Carlos era de \$ 50 (pesos) la caballería (una caballería corresponde a 45 ha). A partir de esta fecha el precio se duplicó. A pesar de que el valor de la tierra seguía siendo bajo, no hay duda de que la legislación que se emitió en febrero de 1884 sobre terrenos baldíos, creó un cierto impacto en la débil colonización de esta zona. (16)

1.3 LA FORMACION DEL ESTADO COSTARRICENSE Y SU RELACION DIRECTA CON LA COLONIZACION DE NARANJO:

No cabe duda de que los primeros colonizadores de Naranjo, atraídos por la exitosa producción cafetalera en la Meseta Central,

buscaban tierras aptas para el mismo propósito que en la región Alajuela-San Ramón, con el aliciente que no tenían que pagar por las mismas.

Precisamente este interés por sembrar café en la periferia de la Meseta Central, indujo, poco tiempo después, el haber realizado los denuncios de tierra para sembrar café una vez que el problema de las comunicaciones estaba resuelto. No puede afirmarse que don Judas Tadeo Corrales y los hermanos Mora, en los primeros años de instalados, sembrasen café, ya que en un inicio trajeron sus cerdos, gallinas, sembraron maíz, etc. El café se vino a cultivar a mediados del siglo XIX.

El café en Costa Rica es el único producto que vino a producir un temprano desarrollo con el cierre del ciclo del cacao en Matina y con declinación del tabaco. Costa Rica llegó a la independencia sin contar con un producto de exportación sólidamente establecido. La producción cafetalera conoció en el país tres zonas de expansión.

Hasta la década de 1840, el café estuvo limitado a la meseta central.

A partir de mediados de siglo XIX ganó la provincia de Alajuela, al oeste de la meseta alcanzando los bosques de esa región hasta San Ramón.

Aproximadamente en 1890 se extendió por los valles del Reventazón y Turrialba, al este de la Meseta Central. (17)

Durante mucho tiempo el predominio de la Meseta Central se mantuvo completamente. En 1890 contenía 20 000 de las 26 000 manzanas plantadas de café en el país, casi igual proporción mantuvo en 1935.

Cabe aclarar que el proceso que caracterizó en Naranjo, la formación de la base territorial para la expansión cafetalera fue la apropiación de terrenos baldíos, no así la compra-venta de tierras adquiridas anteriormente, como sí es el caso en la Meseta Central.

No hay que dejar de lado que en esta coyuntura histórica, el estadista don Braulio Carrillo realizó en su gobierno (1838-1842) algunas reformas al Estado costarricense tales como la repartición de lotes de tierras para el cultivo del café en Pavas, la reorganización de los Tribunales de Justicia, la Hacienda, la Instrucción Pública, el Código General y la separación definitiva de Costa Rica de la Federación Centroamericana y un conjunto de leyes contra la vagancia.

(13) Stone, Samuel. "Inversiones industriales en Costa Rica". En revista de Ciencias Sociales. Nº 7. Universidad de Costa Rica, 1973, p. 72.

(14) Molina, op. cit. p. 64.

(15) Meléndez Carlos. *José María Montealegre...* A. José, 1968, p. 150.

(16) Molina, op. cit. p. 99.

(17) Cardoso, Ciro y Pérez, Héctor. *Centro América y la Economía Occidental*. Ed. Universidad de Costa Rica, San José, 1977, p. 172.

Sobre esta última medida nos apunta Roger Churnside: "Más que los principios morales enunciados parecían instrumentos para extraer trabajo por debajo del jornal del mercado. En el Código General dictado por Carrillo, quien estaba entre los grandes productores y exportadores de café se establecieron jornales máximos, y se prescribieron fuertes sanciones para infractores, desde una multa de cuarenta veces los jornales pagados, hasta un mes de trabajo forzado en obras públicas".⁽¹⁸⁾

El ciclo liberal embargó la imaginación de quienes forjaron las primeras leyes y participaron en la construcción de las primeras construcciones elementales aunque guardando características del viejo estado burocrático mercantilista. Se fueron encaminando, poco a poco, sin rupturas, hacia moldes típicamente burocráticos, capitalistas y liberales.⁽¹⁹⁾ Así, después de la Guerra de la Liga en 1835 fue cuando empezó a sentirse la hegemonía del grupo cafetalero-comercial sobre la estructura del Estado costarricense radicado en la ciudad de San José, convertida ya en capital del Estado. De tal forma, que el proyecto histórico que logró formar la burguesía agroexportadora, una vez vinculada con los centros metropolitanos europeos, pudo por ese camino revertirse fácilmente con el manto del interés nacional para establecer los mecanismos ideológicos necesarios y alianzas dinamizadoras con los sectores de pequeños y medianos productores, los cuales tuvieron que ceder terreno político a dicha burguesía agroexportadora.

En síntesis, el proceso de estructuración interna del Estado costarricense y la cohesión de su soberanía externa que le dio Carrillo, unido a la base económica que le vino a conferir el café, fue lo que condujo, a la postre, a un temprano desarrollo del país y a la conformación paulatina de una mentalidad propia del costarricense. Paralelo a la formación del Estado, fenómeno primigeneo en Centro América, se empezaron a dar características del desarrollo inicial del capitalismo; concentración de los capitales agrícolas y la diferenciación de los agroindustriales.

El desarrollo del capitalismo se inicia en Costa Rica a mediados del siglo XIX, principalmente en la producción agrícola como hemos visto, específicamente con la cafetalera.

Este proceso supone la disponibilidad de capitales en dinero (fortunas) acumuladas en el período colonial aproximadamente, hasta 1860.

Supone también la llegada del capital comercial inglés y, posteriormente, la del capital financiero (acumulación exógena). Implica también el desarrollo consecuente de la acumulación originaria interna que en las fases siguientes continuó acompañando la acumulación capitalista.

De ahí entonces, según Mario Ramírez, se plantea como hipótesis que las posibilidades para la acumulación se apoyaron en procesos de contratación-expropiación de las tierras más adecuadas para el cultivo cafetalero.

Estos procesos sentaron las bases para el desarrollo del capital agrícola y, posteriormente, para la diferenciación de los capitales agro-industriales que impulsarían el beneficio del café, del azúcar y otros artículos primarios (curtidos de cueros, aserradero de madera, etc.).⁽²⁰⁾

Estas consideraciones corresponden a rasgos muy generales del marco histórico de la Nación al inicio del proceso de colonización agrícola en Naranjo (1833-1850) sirviendo como marco global para tener en cuenta cuáles eran las relaciones de producción predominantes en el país, la transformación cualitativa que operó en las fuerzas productivas y las vinculaciones de la burguesía agroexportadora con el capital financiero inglés.

No obstante, a pesar del crecimiento económico del país a mediados de siglo, el Naranjo no participaba todavía de un crecimiento económico capitalista. Vivía una economía cerrada, tradicional, no vinculada al mercado internacional. Se practicaba una economía de subsistencia. Una vez que se introdujo el café en la década del cincuenta y sesenta del siglo pasado, se comenzó a exportar café por medio de la ruta a Puntarenas, lo que permitiría ingresar en la órbita del intercambio desigual del capitalismo. Esta evolución, con rasgos muy generales para todo el país, nos permite tener una visión menos estrecha del proceso histórico que se inició en Naranjo a la llegada de los primeros pioneros colonizadores, aspectos que trataremos a continuación.

0169938

(18) Churnside, Roger. "Organización de la producción, mercado de fuerza de trabajo y políticas laborales en Costa Rica, 1864-1950." En Avances de Investigación N° 38, Instituto de Investigaciones Sociales, Universidad de Costa Rica, San José, p. 8.

(19) Vega, José Luis. La formación del Estado Nacional. ICAP, San José. 1981, p. 203.

(20) Ramírez, Mario. "El desarrollo del capitalismo en Costa Rica". En Revista de Ciencias Sociales, N° 21-22, mayo-octubre de 1981, San José, Costa Rica, pp. 39-40.

CAPITULO II

1. COLONIZACION DE NARANJO: PRIMERA FASE 1833-1886

1.1 PRIMEROS COLONIZADORES

Los factores de atracción que influyeron para el inicio de la colonización de Naranjo, fueron la apertura de veredas y caminos, entre ellos en 1843, el camino de carretas a Puntarenas, los altos precios de la tierra en la Meseta Central, así como las condiciones del suelo y la cercanía relativa a la costa pacífica.

Estos factores despertaron gran interés por la región Alajuela-San Ramón. Fue precisamente en Naranjo donde tuvo lugar el inicio de la colonización de esta zona. "Don Judas Tadeo Corrales delimitó una propiedad en 1835 (aunque en 1833 fue cuando llegó por primera vez), después en Grecia se estableció otro pequeño asentamiento alrededor de una ermita construida en 1838" (21).

El Presbítero Francisco Pérez, ciudadano de Alajuela, denunció 35 caballerías (1 575 hectáreas) cerca de la actual ciudad de San Ramón en 1842. (22)

Probablemente se deforestó en estas áreas poca extensión como resultado de estos asentamientos y denuncios de tierra. Los procedimientos, sin embargo, por los cuales el paisaje de la región, entre los cantones de Alajuela y San Ramón, gradualmente iba a transformarse luego de la apertura del camino de carretas, eran ya aparentes en esta temprana época. La emigración hacia esta región, desde la Meseta Central, consistió en familias individuales o en pequeños grupos de familias, principalmente de campesinos. No colonizaron la tierra moviéndose gradualmente hacia el oeste desde la ciudad de Alajuela sino que establecieron varios centros de población inicialmente aislados y distantes. Desde cada uno de estos la colonización se extendió gradual y simultáneamente en todas direcciones, igual que pasaba en el siglo XVIII cuando la mayor parte del oeste de la Meseta Central fue colonizada desde tres núcleos de asentamientos: Heredia, San José y Alajuela. (23)

Los orígenes de Naranjo, como ya anotamos, están íntimamente relacionados con este fenómeno coyuntural: el poblamiento de la región oeste de la Meseta Central, zona que comprende desde Alajuela a San Ramón.

Cuando se iniciaron los primeros denuncios de tierra en este lugar, Costa Rica, hacía escasos doce años, había obtenido su independencia política de España. Es decir, en los primeros años en que se trataba de formar un Estado nacional nacía la historia del lugar.

En el distrito que hoy es Candelaria, don Judas Tadeo Corrales de San José deslindó una propiedad en Naranjo de Púas en 1835 (24) y en 1838 otros colonizadores se instalaron en Grecia.

1.2 LAS PRIMERAS ACTIVIDADES AGRICOLAS

Don Judas Tadeo y los recién llegados traían consigo cerdos, gallinas y algunas fanegas de maíz y frijoles. Todos los inmigrantes unieron sus fuerzas para construir casas de madera. Una vez que algunos lotes fueron deforestados y cultivados con alimentos básicos, la primera plantación comercial que se hizo fue la del tabaco, a pesar de que las regulaciones del gobierno restringían su cultivo y venta. Este cultivo lo inició don Antonio Alvarez en Palmares. San Ramón fue también una comunidad de finqueros que se dedicó a cultivar para su propia subsistencia. Cada uno sembraba su maíz, sus frijoles y su trigo, y obtenían cosechas tan abundantes que tenían que regalarlas y hasta quemarlas. (25)

El origen de San Ramón fue una consecuencia de la prohibición de sembrar tabaco en algunas regiones del país y precisamente los primeros inmigrantes se ocultaron en estos parajes para dedicarse a su producción clandestina. Así surge un San Ramón de agricultores dedicados al cultivo prohibido del tabaco y otros productos para llenar sus propias necesidades a un simple nivel de subsistencia. Es

(21) Hall, op. cit., p. 89.

(22) Ibid., p. 90.

(23) Ibid.

(24) Del Olmo, José, *Naranjo y su Iglesia*. Imprenta Lehmann, San José, 1929, p. 18.

(25) Hall, op. cit., p. 90.

tos campesinos que traían consigo sus semillas y animales, se ayudaban luego mutuamente para construir sus pequeñas casas. (26)

Con fecha 19 de enero de 1844, "don José M^o Alfaro, Jefe Supremo del Estado da un decreto mediante el cual se crea la población de San Ramón N. N. en el sitio de los Palmares y que es una tierra de gran feracidad. En 1854, tomando en cuenta la distancia entre la cabecera provincial y la aldea de San Ramón, el gobierno decreta la creación de un pueblo y se designan los Alcaldes Constitucionales para su Gobierno local y se crean otros puestos civiles de menor jerarquía. Se abre un fondo de propios con mil pesos recolectados entre los vecinos. (27)

Sobre la producción de trigo en Naranjo nos apunta don Carlos Meléndez: "La zona triguera inicial (período colonial) fue la del Valle Cartago, con preferencia la zona inmediata al norte. Su cultivo llegó a alternar con potreros, cañales y milpas, que eran las principales actividades a que se dedicaban los vecinos de Cartago. Con el crecimiento urbano de los principales centros de la región occidental, empezó a buscarse nuevas tierras en las que se cultivara el trigo. Se extendió en el siglo XVIII por San Rafael de Heredia, Río Segundo, Tibás, Ojo de Agua, Río Torres. Ya en el siglo XIX la población del Valle Central aumentaba notoriamente y con ello las necesidades de alimentación. Habitados al pan de trigo —sin dejar olvidado el maíz— se seguía sembrando el cereal en nuevas zonas. El área triguera llegó a extenderse en la segunda mitad del siglo XIX hasta Grecia y Naranjo, zonas que empezaban a desenvolverse, en la misma forma como un siglo atrás lo habían hecho San José, Heredia y Alajuela".

En la década de 1880-90 se cultivaba todavía el trigo en regular escala. Los sitios que ocupaban mayor área eran Heredia centro, Sto. Domingo, Alajuela centro, Grecia y Naranjo y además en Cartago la zona del norte. (28)

Con el advenimiento en esta área del cultivo del café, el trigo fue paulatinamente abandonándose. Sobre el sistema de cultivo del trigo, recolección, el molino, la harina, las fiestas, véase esta obra de Meléndez que explica cada uno de los factores. Para el caso de Naranjo no existen datos cuantificables de la producción, lo que sí es importante destacar es el papel del trigo en la dieta alimenticia de estos pobladores y también en el plano cultural, ya

que la actividad humana en torno al trigo era grande y servía, en muchos casos, para estimular con más intensidad las relaciones sociales.

Así, entre los años de 1830 y 1845, antes de que se construyera el camino de carretas, un grupo de pioneros se sintió atraído por las tierras aptas para el café al oeste de la Meseta Central, buscando una ruta a través de la Sierra Volcánica Central hacia el Valle de San Carlos y el río San Juan.

El primer denuncia de tierras en Naranjo lo hizo don Judas Tadeo Corrales, al cual en 1835 don Braulio Carrillo —entonces Jefe de Estado— le otorgó un derecho de propiedad que textualmente dice:

"El Lic. Braulio Carrillo, Jefe Supremo del Estado libre de Costa Rica, recibió las diligencias de medidas de tierras de los Naranjos de Púas-Alajuela, rematadas por los ciudadanos Judas Tadeo Corrales y Juan Matamoros. Apuntaban ambos colonizadores: Ante usted en forma legal decimos: Desde el mes de agosto tenemos visto contigua el N^o de la tierra Juan Mora en Púas, un sitio al N. O. que pensamos posesionarnos con 60 reses en el mes de abril, tiempo oportuno para el trasplante, y desde ahora trabajar para vivienda, labores de cacao, maíz, etc., más habiendo ido la semana pasada a comenzar el trabajo, hemos sabido que otros tratan de posesionarse y para poder trabajar sin que otros nos perjudiquen hacemos formal denuncia de dicho sitio, y solicitamos que se nos mida en el terreno que designamos y cuando verifiquemos la posesión que proviene la ley del 29 de agosto de 1828 nos señale el que la misma concede ofreciendo pagar el sobrante y en caso de no poder hacerse así.

Firman: Judas T. Corrales y Juan de Dios Matamoros y Fernández. (29)

Julio de 1835." (30)

Esta petición fue aprobada por don Braulio Carrillo, arquitecto del Estado costarricense, quien precisamente con el estímulo de repartir tierras para sembrar café en San José, promovió nuevas áreas de colonización acompañadas estas medidas con reformas jurídicas y administrativas del Estado de Costa Rica.

Esto contribuyó a asentar las bases para la formación del Estado nacional.

(26) Fournier G., Eduardo. *Un análisis histórico-demográfico de la Párrquia de San Ramón (1850-1900)*. Tesis, Historia: Escuela de Historia y Geografía, Universidad de Costa Rica. 1976, p. 62.

(27) Op. cit., pp. 13-14.

(28) Meléndez Carlos. *Tierra y poblamiento en la Colonia*. Editorial Costa Rica, 1978, pp. 113-114.

(29) Juan de Dios Matamoros y Fernández, fue el segundo en colonizar Naranjo, contrajo matrimonio con Cecilia Ureña Barquero, tuvo seis hijos, Juan Mercedes, Aniceto, María Eugenia, Mercedes, Zoila y Aurora.

(30) Del Olmo, op. cit., pp. 9-10.

El terreno concedido constaba de 10 caballerías y 51 cordadas de tierra (aproximadamente 500 hectáreas). Los linderos quedaban establecidos así: el primero indicaba la posesión antigua de los Naranjos que se conocen por Mojón de las tierras del sur pertenecientes a los hermanos Juan y Manuel Mora. El segundo lindero era a partir del Cerro del Espíritu Santo, mojón también de las mismas tierras de los señores Mora. El tercero, una loma alta que la llaman la Angostura. El cuarto, la cabecera de Quebrada Honda, y el quinto, de este lugar aguas abajo, hasta la unión de esta quebrada con el río Colorado.

Don Judas Tadeo Corrales, de familia procedente de Cartago, se estableció en San Juan del Murciélagu (hoy San Juan de Tibás), donde adquirió algunos bienes, y pesar de ello decidió remontarse a estas tierras. Un documento de la época apunta: "En 1833 llegó a estas tierras donde encontró unos naranjos en medio del bosque que entonces cubría la aldea de Candelaria; por esa razón la finca que denunció dos años después fue denominada por el nombre de "Los Naranjos de Púas".⁽³¹⁾ Esto no quiere decir que existiera un núcleo de población anterior a 1833.

De tal forma que el asiento primigenio de Naranjo fue en Candelaria: la escuela del lugar lleva su nombre y el de su comunidad el de su primera esposa; doña Candelaria Barrantes. Una de las razones que explican el traslado de aquel primer asentamiento al Naranjo actual se debió a las características pantanosas de este sitio, así por ejemplo, en 1923 sabemos con certeza que la parte sur de la plaza de deportes era un lago utilizado para diversión de las familias de abuelo de la ciudad de Naranjo.

Durante la década de 1840, en el área a que nos venimos refiriendo, los inmigrantes empezaron a deforestar pequeñas áreas para cultivar alimentos básicos. Existen relatos bastante detallados de cómo se llevó a cabo este proceso en los Valles de San Ramón y Palmares. Los recién llegados traían consigo cerdos, gallinas y algunas fanegas de maíz y frijoles. Esto determina que el café no fue el primer cultivo ni era importante en ese entonces.

Cuando el camino de carretas se completó en 1843, ya se habían colonizado pequeñas áreas, no sólo alrededor de Palmares y San Ramón, sino también cerca de Grecia y Naranjo, con cuatro asentamientos que luego se convirtieron en las principales ciudades de la región.⁽³²⁾

Sin embargo, a pesar de esa gran productividad de granos, y de la escasez de alimentos básicos en la Meseta Central, los agricultores de la región Alajuela-San Ramón empezaron a cultivar café para exportar tan pronto tuvieron una vía de comunicación hacia la costa.

Los caminos que convergían a Atenas para unirse al camino principal eran empinados y peligrosos en la época lluviosa, no obstante eran transitados por todo el año.

Un dato interesante es que a mediados del siglo XIX (1850) la mayor parte de la tierra ya pertenecía a pequeños y grandes propietarios antes de que se introdujera el café; predominaban las tierras baldías y cualquier inmigrante podía denunciar cientos de manzanas como propiedad privada; por ejemplo, Juan y Manuel Mora en 1852 denunciaron parte de esas tierras.

Más tarde, en 1863, un grupo de vecinos de los "Naranjos de Púas" dirigieron una exitativa al Congreso Constitucional en estos términos:

"Los vecinos que suscribimos, mayores de edad, agricultores y vecinos del 'Naranjo' de la Parroquia de Grecia en el cantón 3°, provincia de Alajuela, ante vuestra soberanía respetuosamente exponemos: que, cuando la República progresa a pasos agigantados, casi en todos sus ángulos, el barrio que nosotros poblamos y que cuenta con más de 800 habitantes, está por decirlo así; estacionario y con muy pocas esperanzas de mejorarse, si no se acuerda la concepción que motiva este memorial.

La falta absoluta de fondos para la enseñanza primaria, *hace que no tengamos una escuela de primeras letras que corresponda a nuestros deseos de que se enseñe a los niños los temas que conviene a los agricultores.*

Tenemos, para los ejercicios de nuestra sagrada religión un terreno baldío que hay entre los sitios nombrados 'Cerros del Púas y los Naranjos'.

Deseamos adquirir para el vecindario el terreno baldío a que nos referimos, el cual consta de 4 caballerías.

Pensamos que si se adjudicase dicho terreno a moderada composición: Si se vendiese luego por la Gobernación de Alajuela a 20, a 15 pesos cada manzana, dejando el área necesaria para la Iglesia, cárcel, escuela, y plaza, el producto sería bastante para ascender con los insertes conservando el capital, a los grados de enseñanza.

(31) Ibid., p. 10.

(32) Hall, op. cit., p. 11.

Firman: Diego Vázquez, Judas Corrales, Nicanor Araya, Policarpio Corrales y otros.”⁽³³⁾

Esta petición de los vecinos del Naranjo fue decretada sin lugar por parte del Congreso, por considerarse que ello implicaría ayudar a otras comunidades en iguales condiciones. Sin embargo, es necesario destacar el contenido de esta misiva, la cual lleva implícito el proceso de auge y crecimiento económico que empieza a tener esta área. Solicitaban una serie de servicios tales como escuela, cárcel y plaza, con lo cual estamos en presencia no sólo de un importante núcleo de población, sino síntomas de una cualitativa división de trabajo, ocupando el sector primario la mayor cantidad de mano de obra. Hay que recordar que ya desde 1843 Costa Rica se había integrado al mercado mundial capitalista, al exportar café a Inglaterra. No cabe duda que en el año de 1843 el proceso de acumulación originaria de capital en los Naranjos del Púas comenzaba a desarrollarse, pero es difícil estudiarlo por la escasez de información.

El hecho de que los pobladores de Naranjo, en 1863, denunciaron algunas tierras baldías, provocó la reacción de otros colonizadores que reclamaban como suyas estas tierras; nos referimos a don Manuel Mora quien en ese mismo año se dirigió al Congreso en estos términos:

“Tengo noticias de que ante este alto cuerpo se han presentado algunos vecinos del barrio de ‘Los Naranjos’, solicitando se adjudiquen, a moderada composición, unas baldías denunciadas por mí desde 1852 y cuya medida se practicó en 1859.

Repetí el denuncia por desuso que fue el juicio de deslinde entre los Cerros de Púas a los Naranjos que la demoró. Este asunto está relacionado con otro que el Poder Ejecutivo ha resuelto pasar a vuestro conocimiento, el cual según entiendo, aún están en el despacho del Ministro de Hacienda.

Cuando ambos asuntos se hallen en nuestro despacho, os presentaré una demostración de los derechos preferentes que me asisten a estas baldías, no sobre los vecinos de los Naranjos, sino sobre el señor Judas Tadeo Corrales, mi contraparte en el expediente que pende en el despacho del señor Gobernador. Suplico pues, al honorable Congreso, se sirva resolver la suspensión que solicito por ser así de justicia.”⁽³⁴⁾

Nótese el “canibalismo” que se desató por estas tierras entre los primeros colonizadores. Sin embargo, prevaleció el criterio de

los pobladores de Naranjo ya que con sus esfuerzos lograron forjar un pueblo próspero en materia agrícola y ganádera, pero de grandes contrastes sociales.

El mismo don Judas Tadeo nos cuenta lo que contempló en esta época:

“El año 1865 nos fuimos Ana y yo a vivir en el punto llamado, en aquel tiempo, El Repasto, donde es hoy el Centro de Naranjo; compré una casa que estaba con poca diferencia con la que hoy tengo. No había más casa de teja que era la mía y otra de don Manuel Mora, y las demás viviendas eran ranchos.

Había solo una calle que atravesaba la plaza y seguía para arriba buscando el centro de la isla y unos pocos ranchos a un lado y otro.”

“Yo muy joven conocí el Naranjo, apunta Ignacio Blanco Corrales, nieto de Judas T. Corrales, pero el Naranjo se hallaba en el Bajo de Corrales. Cerca del río Colorado, camino real, había una tranca que atravesaba el camino, ahí para adentro eran montes y predios de sabana. Cerca de Pilas, camino de San Miguel, estaba una casa de don Manuel Mora, y siguiendo el camino, cerca del panteón, estaba la casa del señor Francisco Arroyo, y de ahí en adelante era montaña áspera y un trillo de bestias hasta llegar a la de mi abuelo, Judas Corrales, y unas pocas viviendas de los hijos. En San Miguel había una casa de Hacienda de don Juan Mora; no había más casas en todo Naranjo.”⁽³⁵⁾

2. ERECCION DE LA PARROQUIA DE NARANJO Y LA FIJACION DE SUS LIMITES

La jerarquía de la Iglesia Católica nunca ha estado ausente en el crecimiento y desarrollo de nuestra nacionalidad. Por el contrario, la Iglesia Católica está allí en lo cultural como en lo educativo, lo político y lo social. Creo que no hay paso hacia adelante que se haya dado que no tenga la presencia bien pronunciada de la Iglesia, sea por medio de sus jerarcas, sacerdotes o religiosos.

En el devenir histórico de la iglesia costarricense ha habido momentos de suma trascendencia en los aspectos que tocan a la vida de Costa Rica.

Desde todos los tiempos, las figuras como monseñor Anselmo Llorente y la Fuente saliendo por los fueros del trabajador y la justicia, o el padre Florencio del Castillo que desde las Cortes de Cádiz supo esgrimir la fuerza de la

⁽³³⁾ Archivo Nacional de Costa Rica. Doc. N° 6021, 12 de julio de 1863, folio 1-3.

⁽³⁴⁾ ANCR. Ibid., folio 4.

⁽³⁵⁾ Del Olmo, op. cit., p. 11.

verdad en favor de nuestros indios, o el padre Velarde recorriendo calles y caminos con sus almacigos de café, se convirtieron en nombres y personas que marcaron los caminos de la patria.

Cuando se necesitó alfabetizar a nuestro pueblo los curas y religiosas fueron quienes hicieron que los salones parroquiales y templos, verdaderas aulas del saber, para catequizar y cultivar las mentes costarricenses. Fueron hombres de iglesia quienes lograron que la Universidad de Santo Tomás se realizara tanto como el primer servicio de salud, las Juntas de Protección Social y los primeros hospitales, en aras de la caridad cristiana y al servicio del prójimo.⁽³⁶⁾

El padre Armando Alfaro, resume muy bien el quehacer de la iglesia costarricense a nivel nacional. No podríamos dejar de lado en esta investigación el papel fundamental que ejercieron algunos jerarcas y sacerdotes de la Iglesia en el crecimiento y desarrollo de Naranjo.

Desde sus inicios, en el proceso de colonización, se estableció un maridaje que los llevó a sentar las bases materiales y espirituales de estas comunidades.

En el año de 1863 un grupo de vecinos, en número mayor a ochenta y cinco, reclamaban al Estado que se les otorgara el derecho de propiedad sobre esas tierras en el centro del pueblo de Piedades de Grecia.

Dichos habitantes al estar agrupados sintieron la necesidad de tener su propio templo. Fue así como don Judas Tadeo Corrales mandó a traer con Manuel Mora una imagen de Nuestra Señora de las Piedades a Guatemala, aunque la que le enviaron fue una dolorosa. Esto refleja la necesidad de los vecinos de mantener a la par de su trabajo en el surco un apoyo religioso que los acompañaría durante los años más duros, desde el punto de vista económico o social.

Aun cuando los moradores vivían en ranchos pajizos y había dos o tres casas de teja que pertenecían a los dos colonizadores; y a pesar de que se encontraban muy dispersos unos de otros, la idea de la presencia de un cura en el pueblo era una necesidad.

Así, dada la gran extensión territorial de Naranjo (cerca de 1 638 km²), y el estimable número de sus habitantes, se logró fundar una coadjutoría, dependiente de la Parroquia de Grecia, erigida en 1854.

Diez años después, los naranjeños se quejaban ante el primer Obispo de Costa Rica, monseñor Anselmo Llorente y la Fuente, del

abandono en que el cura de Grecia los tenía sumidos y le pedían que el Naranjo perteneciera a la Parroquia de San Ramón.

La nueva jurisdicción eclesiástica quedó establecida por los barrios circunvecinos de Cirri, San Jerónimo y el vasto territorio de San Carlos. Con gran fervor, los vecinos de Naranjo, dispusieron construir un hermoso templo bajo la advocación de Nuestra Señora de las Piedades, siendo su primer guía espiritual el Pbro. José de Jesús Orozco.⁽³⁷⁾ El documento que otorga dicho nombramiento dice lo siguiente:

“Palacio Arzobispal, San José, 25 de enero de 1865.

Sr. Pbro. José de Jesús Orozco.

El Ilustrísimo Sr. Provisor y Vicario General, nombra a usted, interinamente teniente cura de la Iglesia de Naranjo, filial de la Parroquia de Grecia con derecho a disfrutar la mitad de los proventos que rinde dicha filial, según convenio que usted ha tenido con el señor Cura, quedando desde luego revestido de las facultades necesarias para ejercer la cura de almas, administrar los Sacramentos y presenciar matrimonios. Para la colectación de emolumentos nombrará usted de acuerdo con el señor Cura un colector, quien rendirá cuentas a ambos. Todo lo digo a usted del origen del Ilmo. Señor Provisor para su inteligencia y cumplimiento y me firmo su alto servidor.

Firma: Vicente Herrera.”⁽³⁸⁾

En 1868, en vista del mal estado en que se encontraba el templo, los vecinos, dispuestos a construir uno nuevo, aportaron los materiales para la reconstrucción; pero la falta de seguridad sobre la legítima posesión de los terrenos les impedía actuar. En la visita Canónica que hiciera a Naranjo el Obispo Llorente y la Fuente en 1869, se refirió a este problema. (Es digno de hacer notar que a partir del mes de mayo de 1865 se inició el Archivo Parroquial, principiando el libro de matrimonios, y días después el de bautizos y defunciones).

Por lo anterior, el señor Manuel Mora y Fernández hace constar, ante un alcalde en San José, que en 1861 estando él en Guatemala se le solicitó que permitiera poner la ermita actual de Piedades en un terreno llamado “Repasto” en los cerros de Poás, jurisdicción de la provincia de Alajuela. Accedió

(36) Picado, Miguel. *La palabra social de los obispos costarricenses*. DEI, cuaderno N° 6 San José, 1982, p. 5.

(37) Barrantes, José German. *Centenario de la parroquia de Naranjo*, mimeografiado, Naranjo, 1981, p. 4.

(38) Archivo Parroquial de Naranjo, libro I. Bautizos.

a la petición y donó dos manzanas para la Iglesia y plaza, se construyó la ermita con lo cual los vecinos aportaron materiales y mano de obra. (Libro de Confirmas).

2.1 LA PARROQUIA DE NARANJO se erigió el 25 de agosto de 1881, anteriormente llamada filial de Piedades de Grecia. Dirigía por esta fecha la Diócesis de Costa Rica Bernardo Augusto Thiel Hoffman y pertenecía a la Vicaría foránea de Grecia, junto con San Ramón y Palmares. En 1895 se hizo necesario separar de la Parroquia de Naranjo, lo que se llamó posteriormente la Coadjutoría de Zarcero, que comprendía el caserío del Camino y los Bajos de San Carlos (hoy Florencia).⁽³⁹⁾

Una vez establecida la coadjutoría de Naranjo se le dio sus límites, sólo que los eclesiásticos difieren de los civiles, por el norte y este. Por el norte, la diferencia consiste en que los caseríos de Barranca, San Antonio y parte del Llano Bonito pertenecen en lo civil al cantón de Naranjo, pero en lo eclesiástico a Zarcero. El límite eclesiástico está constituido por el río Barranca hasta su desembocadura en el río Grande, siguiendo línea abajo que divide ambos cantones: Alfaro Ruiz y Naranjo.

Al este, con la Parroquia de Sarchí. El río Grande, separa por el oeste la Parroquia de Naranjo con las de Palmares y San Ramón, y por el sur, con la Parroquia de Atenas. Estos últimos límites son coincidentes con los límites civiles.

En 1912 se le da el nombre oficial a la Parroquia de Naranjo: de Nuestra Señora de las Piedades. La Santa Sede le confiere el título de "Basílica de Nuestra Señora de las Piedades", el 8 de diciembre de 1919.

Actualmente, la Parroquia de Naranjo comprende las siguientes comunidades de base: Candelaria, Cirrí, Concepción, Dulce Nombre, El Rosario, Lourdes, San Francisco, Palmitos, San Antonio, San Rafael, San Roque, San José, San Pedro (Cañuela), Llano Bonito, San Juan, San Miguel, Los-Robles y San Jerónimo.⁽⁴⁰⁾

En abril de 1869 el obispo Anselmo Llorente y la Fuente al visitar Naranjo administró el Sacramento de la confirmación a muchos naranjeños. Luego, en 1882, la feligresía de Naranjo recibió a Bernardo Augusto Thiel (segundo obispo de Costa Rica), en visita canónica, con el propósito de cerciorarse del estado moral y religioso de la creciente parroquia y para fomentar la religión católica.

Este notable obispo, en su visita, se preocupó de que el cura a cargo de la parroquia (Ignacio Monge) tuviera debidamente ordenados los libros de bautizos, defunciones y matrimonios. Al él se le debe la excelente organización de los Archivos Eclesiásticos del país, los cuales cumplieron una gran labor desde el punto de vista estadístico y demográfico.

Durante esta visita también estuvo en San Ramón. Allí se encontraba en calidad de exiliado y director de la excelente biblioteca, don Julián Volio. Este, de formación liberal, había logrado coleccionar una serie de obras de los llamados enciclopedistas del siglo XVIII, como Rousseau, Montesquieu, etc. El obispo Thiel, al visitar la misma, ordenó que todas estas obras fueran quemadas ya que atentaban contra lo que predicaba la Iglesia en el país.

Fueron tiempos de enfrentamientos entre la Iglesia y el Estado por las reformas liberales que se promulgaron en 1884, que condujeron en ese año a la expulsión del obispo Thiel.

(39) Vargas, María Mercedes. *Las parroquias de Naranjo, Palmares, Análisis y estudio de historia demográfica*, tesis, historia Universidad de Costa Rica, 1978, pp.35-36.

(40) Barrantes, José, op. cit., p. 6.

CAPITULO III

ASPECTOS DEMOGRAFICOS GENERALES DEL CANTON DE NARANJO 1865-1930(*)

3.1 Para dar una idea general de la evolución de la población de Naranjo, en este período, tenemos que tener en cuenta los fenómenos inmigratorios y migratorios.

Así, según Vargas, la primera inmigración de Naranjo se realizó entre los años de 1835-1865. En este período se dio la gran atracción hacia la zona Alajuela-San Ramón por las razones expuestas en el punto 1.2.5, entre las cuales se citaban la buena ubicación con respecto a la ruta comercial para exportar café a Puntarenas. (41) Esta primera inmigración estuvo formada en su mayor parte por elementos masculinos (con lo cual no queremos decir que la mujer no ocupara un lugar importante, al contrario, sin el apoyo de ella el proceso de producción y reproducción de la población en esta área no hubiera sido posible) y grupos familiares que ocuparon un radio bastante extenso para establecerse, quedando un tanto alejados unos de otros.

De 1885-1894 se da una segunda inmigración, que proviene de la primera zona cafetalera; nos referimos a Alajuela, Heredia y San José y, en menor medida, Cartago, motivada entre otras cosas, por los altos precios que la tierra alcanzó en esta época por lo que muchos nuevos colonizadores solicitaron tierras baldías en esta área.

3.2 Los procesos migratorios se inician en el período 1885 a 1929, por otros factores coyunturales, entre los que destaca la formación de dos nuevos cantones en la provincia de Alajuela: San Carlos (1911) y Alfaro Ruiz (1915).

Este fenómeno se llevó a cabo por varias causas entre ellas el agotamiento de la frontera agrícola de Naranjo, al producirse un proceso paulatino de concentración de la propiedad; se empiezan a formar grandes, medianas y pequeñas fincas cafetaleras, entre las que podemos citar la de don Pedro Aguilar, don Juan Mercedes Matamoros (San Juan), Guillermo Beer (hoy Hacienda Orlich), la familia Corrales, Manuel Peralta y otros.

El carácter de las relaciones de producción sufrieron, a finales de siglo, una transformación por la estructura capitalista de la producción, caracterizada por el trabajo asalariado, la producción, beneficio, comercialización del café y el manejo del crédito, principalmente hacia los pequeños y medianos productores, por parte de algunos hacendados.

También se consideran como factores de expulsión de población de Naranjo, a finales del siglo XIX y principios del XX, los factores de coyuntura económica que vivía el país, tales como la crisis económica que sufría el país por su carácter monocultivista y su dependencia económica. Ya en los años veintes en San Carlos se empiezan a formar haciendas ganaderas, un avance de frentes pioneros de colonización, la nueva intervención del Estado en pro del mismo objetivo y también algunas manifestaciones de la integración vial, con la construcción de nuevos caminos.

En 1884 algunos pioneros procedentes de Palmares abrieron una primera picada que partía de Naranjo, Palmares, San Ramón y Grecia. En ese mismo año se abrió otro sendero; en 1887 se comenzó una picada a Aguas Zarcas, en 1900 otra para incorporar a Zarco. (42)

Así, muchos de los colonizadores parten de Naranjo (aunque no exclusivamente), Palmares, San Ramón, Grecia. De Naranjo podemos identificar, a finales de siglo, a don Félix Arcadio Montero (político que participa en 1893 por medio del Partido Independiente Demócrata y se enfrenta a don Rafael Iglesias y a Máximo Fernández en las elecciones de ese año). Don Félix Arcadio fue el precursor de la lucha de clases en Costa Rica. Su partido fue la primera alternativa popular que se le presentó al electorado costarricense. Nació en Santo Domingo de Heredia donde realizó su actividad política. Tuvo una finca en Naranjo; muchos de sus descendientes habitan hoy nuestro cantón. Don Félix Arcadio era dueño en San Carlos de una considerable

(*) Es importante aclarar, que este estudio no cubre hasta 1988, por cuanto tal estudio demográfico implicaría un análisis estructural más detallado.

(41) Vargas, op. cit., p. 36.

(42) Molina, Jorge Rolando, op. cit., p. 137.

extensión de tierra ubicada entre los ríos Koo-per y Aguas Zarcas. La misma Municipalidad de Naranjo adquirió una extensa área entre Los Caños (Venecia) y Aguas Zarcas que luego vendería en módica suma a campesinos sin tierra de Naranjo y a algunos cafetaleros.

La siguiente tabla nos muestra la evolución en términos absolutos de la población de Naranjo, entre los años de 1864 y 1927, incluyendo algunos de sus distritos. En el caso del censo de 1864 no se disponen datos de la misma ya que Naranjo era distrito de Grecia.

TABLA No. 1

3.3 EVOLUCION DE LA POBLACION DE NARANJO POR DISTRITOS Y CASERIOS, SEGUN CENSOS DE 1864, 1883, 1892 y 1927

Año	Total de Naranjo	Distrito centro	Barrio Barranca	San Miguel	Zapote y Tápexco	Palmitos	Zarcero	Laguna	S. Juanillo
1864	1.614	N.D.	N.D.	N.D.	N.D.	N.D.	N.D.	N.D.	N.D.
1883	4.593	1.126	282	717	284	388	328	281	733
1892	6.847	1.607	499	805	558	N.D.	708	310	940
1927	7.910	4.448	N.D.	2.190	N.D.	N.D.	N.D.	N.D.	1.272

Para los años de 1883, San Carlos poseía 303 habitantes, Concepción 34 y Bajo Corrales 117.

Para el censo de 1892, San Carlos tenía 301 habitantes, Bajo Corrales 564 y Concepción N.D.

Fuente: Dirección General de Estadística y Censos, Anuarios Estadísticos.

En 1911 y 1915, fueron creados los cantones de San Carlos y Zarcero, respectivamente, ello explica el poco crecimiento de la población de Naranjo en 1927, dado que perdió el 85% de su territorio. En este censo sólo aparecen como distritos San Miguel y San Juanillo.

TABLA No. 2

3.4 NARANJO: POBLACION TOTAL, BAUTIZOS, DEFUNCIONES Y MATRIMONIOS POR PERIODOS QUINQUENALES (1865 y 1929)

	P. Total	Bautizos	Defunciones	Matrimonios
1865-69	2.247	598	233	62
1870-74	2.812	806	274	83
1875-79	3.511	1.183	402	161
1880-84	4.393	1.306	300	193
1885-89	5.492	1.687	375	242
1890-94	6.856	1.998	445	295
1895-99	6.990	1.715	476	233
1900-04	7.133	1.618	456	216
1905-09	7.280	1.611	514	314
1910-14	7.431	1.955	874	S.D.
1915-19	7.584	1.581	822	S.D.
1920-24	7.741	1.698	1.000	S.D.
1925-29	7.910	1.912	1.087	S.D. (4)

Fuente: Archivo Parroquial de Naranjo. Anuarios estadísticos 1865-1929. (43)

(43) Vargas, Mercedes. *Las parroquias de Naranjo y Palmare. Análisis y estudio de la historia demográfica.* Tesis, Historia, U.C.R., San José, 1978. páginas 35 y 36.

TABLA No. 3

3.5 NARANJO: TASAS NETAS DE NATALIDAD, MORTALIDAD, NUPCIALIDAD Y CRECIMIENTO NATURAL (1865, 1929) X 1000

Periodo	Tasa de natalidad	Tasa de mortalidad	Tasa de crecimiento natural	Tasa de nupcialidad
1865-69	53.2	20.7	32.5	5.5
1870-74	57,3	19.5	57.3	5.9
1875-79	67,4	22.9	67.4	9.1
1880-84	59.5	13.7	59.5	8.8
1885-89	61.4	13.7	61.4	8.8
1890-94	58.3	13.0	58.3	8.6
1895-99	49.1	13.6	49.1	6.7
1900-04	45.4	12.8	45.4	8.6
1905-09	44.2	14.1	+ 44.2	S.D.
1910-14	52.6	23.5	52.6	S.D.
1915-19	41.7	21.7	41.7	S.D.
1920-24	43.9	25.8	43.9	S.D.
1925-29	48.3	27.5	48.3	S.D.

En el cuadro transanterior, se localizan por períodos quinquenales, la población total, los bautizos, defunciones y matrimonios en Naranjo para el periodo 1865-1929.

En cuanto a los bautizos, "se caracteriza porque en los primeros años del análisis presentó cierta irregularidad, de 1881 en adelante se inicia un ligero ascenso que llega hasta 1894, año en que se presenta un descenso y estabilización ocasionada en las emigraciones hacia San Carlos y Zarcerro y por la segregación de la coadjutoría de Zarcerro, que incluía el territorio de San Carlos". (44)

En cuanto a las defunciones, estas presentan curvas de altibajos, en ellas se observa el subregistro, que se acentúa en la década del 80.

Los matrimonios de la parroquia de Naranjo muestran curvas con una tendencia similar a la de los bautizos. Se presenta un ascenso hasta 1884, pero después de ese año el crecimiento es nulo: (45)

"La tasa bruta de natalidad, fue calculada por períodos quinquenales. Los promedios alcanzados por las tasas de natalidad en todo el período fueron: 55 por mil, cifras altas si se considera que Costa Rica tuvo en el periodo 1885-1914 un promedio de 40,6 por mil". (46) Las tasas de Naranjo sufrieron un descenso bastante acentuado a partir de 1895 hasta 1910, en parte por la emigración.

"Las tasas de mortalidad logran una media de 17 en Naranjo, cifras bajas comparadas con la que brinda Collver para los años 1900-1904, referidas a todo el país. El resultado de estas cifras se debe en parte al subregistro tan marcado, principalmente en la década del 80 en que tuvo lugar el conflicto entre la Iglesia y el Estado, razón que hace que los datos de este período no sean representativos." (47)

Las tasas de nupcialidad alcanzaron un promedio de 7,55 por mil, de 1865 a 1909 y las oscilaciones que presentaron fueron pequeñas, a excepción de los quinquenios 1870-1874 y 1875-79 que pasó de 5,9 a 9,1 por mil. (48)

Esta situación se daba de abril a julio de cada año; se explica por el cambio de estación, ya que las lluvias traen consigo enfermedades de carácter epidémico, como las gastrointestinales, tan comunes en la época. A su vez, la intensidad con que la población masculina se dedicaba a la siembra de productos de primera necesidad por la exposición a las enfermedades. (49)

Complementando lo anterior, referente a los años de 1914-29, en cuanto a las tasas de mortalidad, notamos que existe una relación directa con la pobreza casi generalizada del

(44) Vargas, op. cit., p. 92.

(45) Ibid., pp. 92-95.

(46) Vargas, op. cit., p. 101.

(47) Ibid., p. 106.

(48) Ibid.

(49) Vargas, op. cit., p. 135.

país, porque se atraviesa por una crisis económica coyuntural que sufre el Estado costarricense de 1914 a 1920. En primer término, existía un hecho externo de gran peso sobre nuestra economía, la Primera Guerra Mundial (1914-17), la cual hace que nuestras importaciones y exportaciones bajen considerablemente.

Por otro lado, se sucedió un cambio político brusco, por la presencia de la dictadura de Federico Tinoco Granados (1917-1919), que produjo consecuencias sociales negativas para el nivel de vida de la población, a tal punto que los sectores populares contribuyeron a su caída.

De todos es conocido el grado de atención tan reducido que tenía la salud pública en el país en este período (1865-1929). La Municipalidad contribuía con una partida específica para medicinas a los pobres (existió uno y luego dos médicos) para dar atención a una población no tan considerable pero muy dispersa (San Carlos, Zarcero, etc.), esto hasta 1911 y 1915 en que se erigen en cantones, respectivamente.

Entre las enfermedades más comunes que azotaban a la población tenemos las gastrointestinales que ocuparon el primer lugar, como fiel reflejo de la deficiencia médica y sanitaria. Le seguía el colerín, la diarrea y la disenteria (que afectaban principalmente a la población infantil).

Un segundo grupo lo formaban las enfermedades neumonológicas (varones), luego las enfermedades respiratorias, la tosferina y la bronquitis (mujeres y niños). Otras fueron las hepáticas, las obstétricas, la desnutrición y los accidentes laborales.

La esperanza de vida al nacer fue de 41,7 años (bastante baja si la comparamos con la actual que es de 73 años) y fue superior comparativamente a los cantones de Guadalupe y Moravia. ⁽⁵⁰⁾

Para el caso de San Ramón (1850-1900), se citan varias causas de mortalidad. "Se nota una gran tendencia hacia las enfermedades de tipo neurológico y las de tipo gastrointestinal, estas últimas encabezando la lista con 375 defunciones, víctimas de la disenteria, diarrea y colerines: desde luego la mayoría de las víctimas era de menores de un año. En el caso de las enfermedades neurológicas, aparece un buen número de muertos de corta edad, vícti-

mas de lafececería, enfermedad infantil que se caracteriza por producir convulsiones. En todo caso, el que las enfermedades de tipo gastrointestinales, que son comunes en otros estudios similares, sean la principal causa de mortalidad, indica las condiciones difíciles de una comunidad rural". ⁽⁵¹⁾

Con respecto a la edad del momento del matrimonio, podemos inferir del estudio del Lic. Fournier, que la edad para las mujeres de casarse en San Ramón, en este período, calculadas las medias y las medianas, estos valores dieron para los varones una media de 25.68 años y una mediana de 24.55, mientras que para el sexo femenino los resultados son de una media de 20.81 y una mediana de 12.55. La mitad de las mujeres se casaban alrededor de los 20 años y rara vez se presentaban matrimonios después de los 30 años. ⁽⁵²⁾

3.6 CENSOS DE POBLACION DE 1864, 1883, 1892 Y 1927:

3.6.1 Censo de población de 1864 referido a Naranjo

Tomando en cuenta los datos estadísticos que nos aporta el censo de 1864, podemos obtener interesantes resultados sobre el Naranjo, tanto en materia demográfica como en cuanto a la estructura económica y social.

Administrativamente, el Naranjo no aparecía como tal según la división territorial ya que esta área pertenecía al cantón de Grecia N° 3, de la provincia de Alajuela, compuesto de la siguiente forma:

Cantón N° 3.

- | | | |
|---------------|---|--|
| 1° Grecia | { | Villa Grecia
Barrio San Roque
Barrio Los Angeles |
| 2° Concepción | { | Barrio Concepción
Barrio Sta. Gertrudis
Barrio Tacares |
| 3° | { | Pueblo San Gerónimo
Barrio Santiago |
| 4° Piedades | { | Barrio Piedades
Barrio Los Cerros
Barrio Barranca
Aldea San Carlos. ⁽⁵³⁾ |
| 5° Guatuso | | |

⁽⁵⁰⁾ Ibid., p. 135.

⁽⁵¹⁾ Fournier, op. cit., p. 102.

⁽⁵²⁾ Ibid., p. 108.

⁽⁵³⁾ Archivo Nacional de Costa Rica (ANCR). Serie Congreso N° 6021, 6 de julio de 1863, folio 4.

TABLA No. 4

**ESTADO CIVIL DE LA POBLACION DE NARANJO
SEGUNDO CENSO DE POBLACION DE 1864**

Sólteros	Solteras	Viudos	Viudas	Casados	Separados	Suma
558	514	7	32	494	9	1.612

Fuente: Dirección General de Estadística y Censos. Censo de población de 1864.⁽⁵⁴⁾

Es importante destacar que de 1.612 habitantes, 1.327 oscilaban entre las edades de 1 a 40 años, lo cual da un porcentaje de 82,8% de gente joven, y solo un 17,5% de la población era mayor de 40 años. Según Vargas, en esta época no existía atención médica y entre las enfermedades que causaron muertes, se citan la tosferina, disentería, fiebres, muertes en el momento del parto, tanto del niño como de la madre. Es de resaltar la valentía de estas gentes y el espíritu de empresa, ya que tuvieron que soportar muchos obstáculos tanto naturales como de las propias limitaciones en cuanto a servicios.

Otra de las variables que nos otorga el censo es con respecto a la religión. De un total de 5.738 habitantes que tenía el cantón de Grecia, todos eran católicos. Esto resulta explicable por la influencia reciente de la colonia y al maridaje que se estableció en nuestro país entre Estado e Iglesia, a los inicios de nuestra vida independiente. Hoy, a 150 años (sesquicentenario) de la llegada de don Judas T. Corrales, existe un amplio espectro de iglesias no católicas.

Un aspecto que nos interesa de gran manera diagnosticar es el grado de distribución de la tierra, actividades agrícolas, ocupaciones, etc., para inferir un poco sobre el nivel de vida, el poder político; en general sobre la estructura social del lugar. El censo de 1864 nos facilita algunos datos, pero no particulariza en Naranjo. Presenta una información para todo el cantón de Grecia, de las "profesiones" u ocupaciones de aquel entonces. Para tener una idea general sobre las actividades a que se dedicaron nuestros ancestros, apunta dicho censo:

TABLA No. 4.1

**PROFESIONES DEL CANTON DE GRECIA,
AÑO DE 1864 (INCLUYE EL DISTRITO 3ero,
PIEDES-NARANJO)**

Agricultores	101	Panaderos	9
Escolares	301	Zapateros	14
Estudiantes	2	Sirvientes	83
Cafetaleros	55	Carniceros	11
Jornaleros	612	Aplanchadores	34
Frisoleros	374	Boyeros	24
Cañaveleros	111	Carreteros	69
Costureras	191	Cocineros	58
Ganaderos	54	Chacareros	16
Carpinteros	77	Lavanderos	46
Milperos	711	Albañiles	6
		Cafeteros	6

Fuente: Dirección General de Estadística y Censos. Censo de población de 1864 p.p. 87-99.

Podemos señalar que gran parte de la PEA (Población Económica Activa) la formaban humildes obreros agrícolas, siendo los jornaleros el mayor número, 612, seguidos por frisoleros, costureras, carpinteros, carreteros, etc. La estructura social, en consecuencia, fue muy antagónica; aunque no existen documentos que prueben movimientos de descontento social por parte de los sectores dominados. Cabe inferir la existencia de una estructura agraria con predominio del minifundio (encontramos muchos milperos) y, por otro lado,

⁽⁵⁴⁾ Dirección General de Estadística y Censos. Censo de población de 1864. San José, pp. 26-27.

probablemente, algunas grandes fincas de café distribuidas entre 55 cafetaleros que contaron con un camino de carretas por donde podían sacar el café a Puntarenas.

Es importante también destacar el grado de interés por la educación, aunque la mayor parte de la población fue analfabeta. Es digno de observar el esfuerzo por educar (leer y escribir) a la población.

El censo nos viene a reflejar que en todo el cantón de Grecia, y por ende en Naranjo, existía una desigual distribución de la riqueza, y una importante división de trabajo; que corre parejo al proceso de desarrollo capitalista que vivía el país al integrarse a un mercado mundial con el cultivo, beneficio y comercialización del café.

Es de notar que la única industria que existió era la del beneficio de café. Sería necesario indagar quién trajo el primer beneficio, cuántos existieron, qué procedimiento usaban para el secado, quién compraba el remanente de los pequeños productores. Esto sería la etapa de la acumulación originaria de capital del café en Naranjo, lo cual queda por investigar. Cabría también determinar la vinculación política de estos cafetaleros con la gran oligarquía cafetalera que ya estaba consolidada en el país y si sus capitales fueron reinvertidos en otras actividades como el cultivo de la caña de azúcar, la actividad financiera, etc., o si más bien fue un grupo aparte y minoritario. Lo que sí es necesario destacar es que la caña de azúcar fue el cultivo de mayor trascendencia después del café (se usaba para producir el dulce, alimento básico como bebida que complementaba el café y como forraje para el ganado vacuno).

De tal forma que ya para 1869 los habitantes del Naranjo, ante la solicitud que hicieron al Congreso, tenían resuelto un problema de pertenencia de sus tierras, lo que se les hizo saber ante petición de los mismos:

“Fuera de duda encuentran los infraescritos la conveniencia que hay en obsequiar la solicitud, porque de ello debe necesariamente resultar, que lo que hay en una aldea compuesta de un número de habitantes que puede llegar a 1.500 ó 2.000 habitantes, si se señala una porción de tierra a los pobladores, y a los más que allí quieran fijar su residencia.

Tampoco puede desconocerse que en el interior de la República no encuentra el pobre, ni aún el de pequeña fortuna, medios de ensanchar la agricultura que es la fuente principal de la riqueza pública, y es la razón

existente además de las expuestas, en favor de la idea de emitir una ley que con sus resultados debe producir aquellos fines.

Decreta el Congreso:

Art. 1ero. El terreno baldío existe entre los sitios: ‘Los Cerros de Púas’, pertenece a don Manuel Mora, y el Naranjo, propiedad de Judas T. Corrales, en que está hoy dicha población, se destina en favor de los actuales pobladores y de los más que allí quieran avocindarse, pagando al Tesorero Público su valor a razón de 10 (pesos) manzana, cuyo terreno todo comprende 140 manzanas, 6,250 varas cuadradas, y se halla bajo los siguientes linderos: Por el norte: con la línea que ha rectificado el agrimensor Joaquín Quesada, al remedir el sitio Cerros de Púas; por el sur, con la línea que partiendo de los bajos del Río Colorado, pasa por las faldas del Cerro del Espíritu Santo con rumbo 10º 5, linderos de don Manuel Mora; por el este, del indicado punto, brazos sobre las aguas hecho un ojo de agua de donde parte la división con don Judas T. Corrales, y al este con el río Pilas.

Art. 2do. Se nombra una junta de dos personas.

Art. 3ero. Dicha Junta entregará a cada individuo, Jefe de familia, media manzana de tierra y no más dando preferencia a los pobladores actuales. El que tenga más de media manzana, puede exigir por el resto el pago de sus mejoras”. (55)

Con el anterior decreto se institucionaliza la propiedad privada de sus habitantes con la condición de pagar \$ 10 (pesos) por media manzana.

Nótese que muchos habitantes tenían mucho tiempo de habitar estas tierras; a la vez se refleja el desdoblamiento en cuanto a la tenencia de la tierra pues estos campesinos están rodeados de dos grandes terratenientes.

Para darnos una idea de las personas a quienes se les entregó terrenos en la población de Naranjo, tenemos que se le concedió la susodicha cantidad de tierra por un valor de \$ 5 y no \$ 10 a una larga lista de personas en número de 85 que vienen a ser los pobladores originarios que dieron origen al pueblo naranjeño, nos referimos a:

“Juan Torres, Agapito Corrales, Ignacio Blanco, Leandro Corrales, Carmen y Vicente Torres, Manuel Vargas, Lorenzo Alfaro, Santiago Paniagua, Jesús Rojas, Manuel Villarreal,

(55) ANCR. Congreso N° 8318, 20 de setiembre de 1864, f. 1.

Fidel Elizondo, Cleto Matamoras, Pedro Esquivel, Salvador Villalta, Jesús Fernández, Francisco Sánchez, Manuel Vega, Francisco Arroyo, Domingo Delgado, Reyes Abarca, Ascensión Calderón, Vicente Valverde, Ramón Pérez, Francisco Jiménez, Fabilín Artavia, José Mora, Carmen Porras, Cecilio Fernández, Petronila Corrales, José Dolores Corrales, Hipólito Corrales, Rafael Corrales, Nicomedes González, Juan Alvarado, María Dolores Oviedo, Manuel Carvajal, Judas Corrales, Isaé Sánchez, Jerónimo Herrera, José Ma. Chavarría, Sebastián Castro, Ramón Jiménez, Alejo Matamoras, Fidel Elizondo, Ronualda Matamoras, Martín Hernández, Toribio Solano, José Campos, Nicolás Ulate, Antonio Loaiza, Francisco Oreamuno, Eusebio Arnáez, Miguel Blanco, Ramón Valverde, Guadalupe Cordero, Soledad Blanco, Jerónimo Rojas, Miguel y Canuto Blanco, Tomás Rojas, Cruz Blanco, Santos Blanco, Juan Quirós, Juan Dengo, Rosa Torres, Bernabé Blanco, Micaela Rodríguez, Felipe Rodríguez, Tomás Arce, Matías Herrera y Santiago H., Tomás Ramírez, Julio Carniol, Rafaela y Bartolo Torres, Antonio Villalobos, Roxana, Adolfo, Francisco, Antonia, Rafael, Manuel, José, Josefa, Agustín y Antonio Vargas, Juan Hidalgo, Crisanto Jara, Faustino Acuña, Simón Vargas, Padre Pedro Sandoval, José Arce, José Araya y Agustín Arrieta. Todas estas personas ya habían pagado el valor de las partes que se les adjudicó. Se recolectaron \$ 870 pesos por tierras en este poblado. ⁽⁵⁶⁾

Precisamente en este año de 1872 en que se les otorga posesión legal de estas tierras, muere don Judas Tadeo Corrales a la edad de 105 años, dejando 14 hijos entre sus dos esposas, las cuales aparecen en la anterior lista. Culmina así una vida fructífera don Judas Tadeo Corrales, después de fundar Naranjo 39 años atrás. La antorcha del progreso y el espíritu de empresa sería continuada por su frondosa descendencia y por otros inmigrantes.

Mientras esto ocurría en Naranjo, en la capital de la República se sucedía un cambio político trascendental en la historia del país. En 1871, don Tomás Guardia, por medio de un golpe de Estado (denominado "De las Carretas"), llegó al poder derrocando a don Jesús Jiménez e inaugurando una "dictadura" hasta 1882. Al período que va de 1870 a 1914 se le ha dado en llamar el auge de la República Liberal pues sin ningún obstáculo se propician las inversiones extranjeras bajo la consigna "Dejar hacer, dejar pasar".

Así se hacen presentes, primero, las inversiones inglesas. Con la construcción del ferrocarril al Atlántico y más tarde, en 1889, con Minor Keith por medio del tratado Soto-Keith se le abren las puertas al capital norteamericano para terminar el ferrocarril y, paralelo a ello, dar inicio a la explotación bananera a través de la United Fruit Co. en el Atlántico, luego en el Pacífico.

Al contar el país con una ruta al Atlántico para sacar nuestros productos y colocarlos en los mercados europeos, los habitantes del Valle Central Occidental se entusiasmaron con el cultivo del café, así, a partir de la década de los años 1870 y 1880, el Naranjo progresó a pasos agigantados, se da un salto cualitativo en cuanto al número de habitantes y en cuanto a las actividades económicas. Así por ejemplo en 1882 los vecinos piden el título de Villa para Naranjo, ⁽⁵⁷⁾ y dos años más tarde la demarcación de los límites de esta Villa. ⁽⁵⁸⁾ Ya en 1886 exigen el título de cantón.

Para conocer mejor el grado de desarrollo de nuestro cantón a inicios de la década de los años 80 del siglo pasado, hace justamente 100 años, tenemos el censo de población de 1883. Este nos aporta una información sobre el número de habitantes de la Villa de Naranjo y sus barrios.

TABLA No. 5

3.8. CENSO DE POBLACION DE 1883 VILLA NARANJO - PROVINCIA DE ALAJUELA

Lugares	Habitantes		
	Hombres	Mujeres	Total
Villa del Naranjo (centro)	546	580	1.126
Barrio de la Barranca	152	130	282
Barrio San Miguel	369	348	717
Barrio Zapote	154	130	284
Barrio Los Palmitos	197	191	388

⁽⁵⁶⁾ ANCR. Serie Municipal, N° 31-72, folio 8-12, setiembre de 1872.

⁽⁵⁷⁾ ANCR. Serie Gobernación, N° 2120, 1882, folio 1.

⁽⁵⁸⁾ ANCR. Serie Gobernación, N° 6923, 1884, folio 1.

(Cont.)

Lugares	Habitantes		
	Hombres	Mujeres	Total
Barrio Zarcero	171	157	328
Barrio Laguna	153	128	281
Barrio San Juanillo	360	373	733
Barrio Concepción	12	22	34
Barrio Corrales	57	60	117
Aldea San Carlos	179	124	303
TOTALES	2.350	2.250	4.594

Fuente: Dirección General de Estadística y Censos. Censo de Población de 1883, San José, p. 76.

En este censo se nos ofrece una información previa sobre el número de habitantes de nuestros barrios tal y como los conocemos hoy día. Es de destacar que Zarcero y San Carlos eran apéndices de la Villa de Naranjo y no fue hasta principios del siglo XX en que lograron su autonomía como cantones.

Existió una ligera ventaja de 100 habitantes de la población masculina sobre la fe-

menina, ocupando el centro de la villa, San Miguel y San Juanillo, los barrios más habitados. Comparativamente, la Villa de Naranjo sólo poseía más habitantes que San Mateo, siendo superado por Alajuela centro, San Ramón, Grecia y Atenas.⁽⁵⁹⁾

La información más valiosa que proporciona es el nivel de ocupación de la fuerza de trabajo; veamos:

TABLA No. 6

3.8 PROFESIONES DE LA POBLACION DE NARANJO. CENSO DE POBLACION DE 1883

Agricultores = 124 (H122; m=2)	Carreteros	42	Leñadores	2
Albañiles	Cocineros	49	Médicos	1
Aplanchadores	Carniceros	3	Mecánicos	1
Boticarios	Escolares	123	Militares Vet. =	—
Clérigos	Hacendados	17	Sastres	1
Comerciantes	Jornaleros	241	Sirvientes	52
Carpinteros	Lavanderas	118	Receptores	7
Costureras	Herreros	2		

Fuente: Dirección General de Estadística y Censos. Censo de Población de 1883. San José, p. 80.

Nótese la abundancia de la fuerza de trabajo dependiente, de trabajo remunerado como los jornaleros que suman 241 junto con los agricultores que son 124 y no indican si son propietarios o no de tierras. Se produjo entonces a principios de los años 80, una fuerte mano de obra asalariada, principalmente del café, dado el crecimiento de nuevas áreas de cultivo, beneficios de café, y lo que es más lucrativo aún, la comercialización del mismo.

Si partimos de la premisa de que la fuerza de trabajo era la más abundante (lavanderas, sirvientes, jornaleros, cocineros, carreteros, agricultores) en gran proporción con respecto a los hacendados, comerciantes, boticarios, carniceros, notamos de nuevo una desigual distribución de los medios de producción (en este caso el recurso tierra) y por ende del capital.

Ello implica que a pesar de que se da un salto cuantitativo en cuanto al número de habitantes no se produce una mayor distribución del ingreso, por el contrario, la tendencia fue hacia una mayor concentración de los factores productivos, en manos de unos pocos y a una ampliación de la población campesina en general.

En cuanto a la educación, el censo de 1883 nos brinda el dato de que en la Villa de Naranjo sabía leer sólo el 11,75% de la población y apenas el 14,7% sabía leer y escribir.⁽⁶⁰⁾ Este dato reafirma la tesis anterior del antagonismo social tan generalizado, aunque no hubo informes de que los sectores campesinos y artesanales se tornaron hacia niveles de organización mutualista o gremial, como sí había sido el caso de algunos obreros y artesanos en San José, quizás por la influencia paternalista

⁽⁵⁹⁾ ANCR. Serie Gobernación, N° 6923, 1884, f. 2.

⁽⁶⁰⁾ ANCR. Serie de Gobernación, N° 6923, 1884, f. 63.

de la oligarquía cafetalera y por los mecanismos ideológicos del Estado, como también del papel singular de la Iglesia Católica.

Otro elemento que nos arroja este censo es que la esperanza de vida aumentó relativamente, en proporción muy pequeña al de 1864, pues la mayor parte de la población oscilaba entre 1 y 55 años. La población de 60 años era muy escasa: no sumaba 70 personas.

El Lic. Pérez Brignoli, llega a las siguientes conclusiones sobre algunas variables demográficas, en el Valle Central (1800-1950); entre ellas citaremos:

- "a) En el período 1860-1950 la población de Costa Rica crece a un ritmo sostenido, con una tasa aproximada del 2% anual. La fecundidad se mantiene constante, con una tasa bruta de reproducción entre 3 y 3,5. La mortalidad decrece gradualmente y de manera muy notoria en las dos últimas décadas del período. De una esperanza de vida al nacimiento de alrededor de 30 años en 1865-1867, se pasa a una esperanza de 55,8 años en 1949-51.
- b) El período 1800-1860 parece mostrar un incremento rápido en la tasa de crecimiento de la población, pasando en esos 60 años del 1% al 2% anual. Esto no se puede atribuir a un descenso en la mortalidad. Habría que aceptar una de dos explicaciones: se eleva en ese período el nivel de la fecundidad o bien el crecimiento en la tasa de crecimiento es solo un espejismo, que proviene de cifras de muy mala calidad en cuanto a la población total en ese período." (61)

Otra variable que encontramos es la presencia de una cantidad respetable de extranjeros, en número de 32, dada la escasa población del cantón. Esto es importante por el aporte cultural y tecnológico en el campo de la industria, ya que se encontraban alemanes, ingleses, españoles, guatemaltecos, etc. Sin embargo, lo que más había era nicaragüenses, en número de 14. (62)

TABLA No. 7

3.9 CENSO DE POBLACION DE 1892 PARA NARANJO. A NIVEL DEMOGRAFICO EL CANTON DE NARANJO (CREADO EN 1886) ARROJÓ LAS SIGUIENTES CIFRAS:

Lugares	Total de habitantes
Villa del Naranjo	1.607
Barrio San Juanillo	990
Barrio Zarcero	708

(61) Pérez, Héctor. *Las variables demográficas en las economías de exportación. El ejemplo del Valle Central de Costa Rica (1800-1950)*. Avances de Investigación, Escuela de Historia y Geografía, San José, 1978, p. 12.

(62) ANCR. Serie Gobernación, N° 6923, 1884, folio 66-67.

(63) ANCR. Serie Municipal, N° 6220, 1885, folio 82-83.

(Cont.)

Lugares	Total de habitantes
Barrio San Miguel	805
Barrio Candelaria	564
Barrio B. Vista y Tapezco	558
Barrio Barranca	499
Barrio Concepción	505
Barrio San Carlos	301
Barrio Laguna	310
TOTAL	6.847

Fuente: Dirección General de Estadística y Censos. Censo de Población de 1892, p. 32.

A nivel educativo, en 1892 el 11,6% de la población sabía leer y el 19,8% sabía leer y escribir. Si rematamos estos datos con la estructura social inferimos que esta minoría pertenecía al sector cafetalero.

La gran mayoría no podía asistir a la escuela dado el nivel de pobreza generalizado ya que desde muy niños se integraban a la fuerza de trabajo, para ayudar a sus padres en una economía basada casi en la subsistencia.

En cuanto a la religión se muestra una ligera variante con respecto al anterior censo de 1883 ya que de 6.847 habitantes, 10 eran protestantes. Además existían un total de 52 extranjeros. (63)

También nos proporciona el censo algunas pistas para intentar explicar algunos aspectos de la historia social, aunque de esta poco se conoce, dado que según las fuentes revisadas en Naranjo no hubo luchas sociales lo cual parece utópico dada la gran polarización social. Este sería uno de los temas por investigar; y si no hubo luchas obreras habría que explicar el papel de algunas fuerzas sociales que aparecieron o adormecieron el conflicto social.

En esta época esto parecía ser norma general, ya que no existían influencias externas que vinieran a otorgarle a los sectores dominados perspectivas de conciencia social. El problema social lo enfrenta la Iglesia Católica hasta 1893 con la Encíclica "Rerum Novarum" del Papa León XIII, un siglo después de que la Revolución Industrial genera todo el proceso de contradicciones o lucha de clases que vivió Europa. Hay que destacar además el grado de educación de estas gentes que ni siquiera contaban con periódicos; solo existían en la capital. Además, las lejanas luchas históricas de carácter social en América o Europa no tuvieron la proyección necesaria para una mayor toma de conciencia al sector obrero-campesino del país, de una situación socio-económica como sí sucedió más tarde por la influencia de la Revolución Mexicana (1910) y la Revolución Rusa (1917).

Aunque, ya en 1888 en Costa Rica se había producido la huelga de italianos por el maltrato que les daba la compañía que construyó el Ferrocarril al Atlántico, en las labores de construcción del mismo.

TABLA No. 8

3.10 CENSO DE POBLACION DE 1892 - NARANJO. PROFESIONES

Agricultores	150	Aplanchadores	25
Albañiles	8	Bachilleres	1
Barberos	2	Boticarios	2
Clérigos	1	Cocineras	2
Comerciantes	12	Empleados Públicos	2
Carpinteros	18	Hacendados	21
Costureras	58	Herreros	2
Carreteros	51	Jornaleros	971
Leñadores	4	Lavanderos	70
Sastres	2	Preceptores	11
Sirvientes	61	Zapateros	2

Fuente: Dirección General de Estadística y Censo. Censo de población 1892, pp. 87-103.

Cabé hacer notar que este censo también incluye la población masculina que existe en el cantón, con edades entre 18 y 50 años, útiles para el servicio de las armas, lo cual daba un total de 926 hombres. Hay que tomar en cuenta el contexto histórico del país en estos años ya que estaba militarizado y existía el ejército como institución permanente; aunque no hubo conflictos bélicos con países vecinos a excepción de la Campaña Nacional de 1856 y de una intentona de Guatemala por diferencias con don Tomás Guardia (1871-1882).

4. RASGOS GENERALES SOBRE LA ESTRUCTURA SOCIO-OCUPACIONAL DE NARANJO 1864 a 1892

Dado que no se trata en este trabajo de profundizar en la estructura socio-ocupacional de Naranjo, presentamos un esbozo general de algunas reflexiones del Lic. Mario Samper, sobre "La evolución de la estructura socio-ocupacional costarricense: labradores, artesanos y jornaleros (1864-1935)", que nos permitan inferir algunas características generales de la estructura social de Naranjo a fines del siglo XIX y principios del siglo XX.

A partir de la segunda mitad del siglo XIX, el cultivo del café modificó la estructura económico-social de la región que estudiamos; así "la especialización creciente en la producción agrícola y artesanal para el mercado permitió inicialmente el predominio del capital comercial, en momentos diferentes y en grado variable según el caso. Pero este predominio fue transitorio, ya que el capital agroindustrial no sólo sometió en forma directa a trabajadores asalariados, sino que convirtió al capital comercial en extensión suya para subordinar indirectamente a pequeños productores rurales." (64)

Se conformaron en Naranjo a partir de 1864, dos clases explotadas principales; el campesinado formalmente independiente, sujeto sólo indirectamente al capital, y el proletariado, dueño únicamente de su fuerza de trabajo.

El desarrollo de relaciones de producción capitalista y la proletarianización de campesinos y artesanos es claramente una tendencia general resultante de la vinculación agroexportadora de nuestro país y sus consecuencias sociales internas". (65)

En cuanto a los artesanos propiamente dichos, cabe decir que su situación como clase cambia cualitativamente a medida que se separa cada vez más la agricultura de la artesanía y se desarrollan las funciones urbanas, en nuestro caso, no por un auge manufacturero e industrial sino como centros de mercado y servicios en el marco de la "modernización" agraria basada en el monocultivo. (66)

A partir del censo de 1864 se nota en Naranjo un crecimiento en la población de los parceleros agrícolas, camineros, de transporte, etc. "La crónica escasez de fuerza de trabajo asalariada que se registró a lo largo del siglo XIX, comenzó a ceder ante la descomposición de la estructura parcelaria en parte del Valle Central, el crecimiento demográfico que no fue absorbido completamente por la colonización agrícola, y la difusión de relaciones monetarias y salariales". (67)

Hacia 1870 se presentaba ya con toda claridad en el país la estructuración clasista resultante del proceso anterior, los cultivos comerciales produjeron una modernización capitalista, ya que se requería mano de obra adicional, el pequeño productor era a la vez trabajador asalariado ocasional.

Para el período 1864-1935, "en la agricultura predominaba el cultivo no mixto indiferenciado, lo que se refleja en el elevado

(64) Samper, Mario. *Evolución de la estructura socio-ocupacional costarricense: labradores, artesanos y jornaleros (1864-1935)*. Tesis, Historia. Escuela de Historia y Geografía, U.C.R. San José, 1979, p. 12.

(65) Op. cit., p. 13.

(66) Ibid., p. 14.

(67) Ibid., p. 61.

número de labradores". Sin embargo, había aún más "milperos" y una cantidad similar de "frisoleros", cuya producción de granos básicos era en parte para subsistencia y en parte para la venta. En las pequeñas unidades productivas se entremezclaban cultivos comerciales y de subsistencia, en tanto que las mayores combinaban varios cultivos del primer tipo, e incluso dedicaban áreas a las del segundo". (68)

Existía evidentemente una repartición de tareas por sexo y edad, según la cual en labores agrícolas predominaba la fuerza de trabajo masculina, sobre todo entre los jornaleros y un poco menos entre los labradores. También ciertos oficios como la albañilería y carpintería, el herrado, la sastrería, zapatería, eran casi exclusivamente masculinos. En algunas ocupaciones (por ejemplo: petateros, teñidores, etc.) no había una clara distinción por sexos, pero un buen número de labores artesanales eran realizadas generalmente por mujeres y secundariamente por jóvenes entre diez y quince años de edad, en el caso de oficios urbanos que entonces eran domésticos, como la panadería y tostelería, la fabricación de cigarros y puros.

En la agricultura solamente la producción cafetalera mostraba un grado significativo de tecnificación. En las principales haciendas se había introducido desde una o dos décadas atrás el beneficiado húmedo así como cierta maquinaria, pero una parte del procesamiento seguía realizándose en pequeña escala, con secado al sol y descascaramiento en pilones. En el caso de los beneficios simples, como en los trapiches de madera movidos por bueyes, el trabajo era realizado generalmente por el propio agricultor o miembros de la familia, de principio a fin por el bajo nivel técnico del mismo. (69)

El resto de la actividad agrícola, ya fuere realizada por peones asalariados o productores independientes, se hacía con escasa tecnificación y especialización por tareas, con herramientas manuales aunque mejoradas con la introducción del hierro, y predominio de la cooperación simple.

En la rama "industrial", casi no había en los años sesenta del siglo XIX manufactura propiamente dicha, quizás la curtiembre y la única fabricación, en escala significativa era la de licores. El hilado y el tejido se realizaban en forma individual, con rueca y telar

rudimentarios o sin ellos, con gran importancia de la destreza manual.

La producción artesanal, gracias al estímulo de la actividad agroexportadora, había logrado desarrollarse cuantitativamente, en cuanto al número de artesanos y oficios. Sin embargo, a diferencia de un sector importante de pequeños cafetaleros y otros agricultores, la mayoría de los artesanos continuaban siendo productores independientes o familiares". (70)

"En lo social, la región Alajuela-San Ramón se caracterizó por la existencia de un campesinado independiente, el típico labrador, y a pesar de la abundancia de tierras, estas no fueron apropiadas en gran escala por terratenientes precisamente por la escasez local de mano de obra asalariada." (71)

4.1 RELACION ENTRE EL PEQUEÑO PRODUCTOR Y EL CAFETALERO:

La producción cafetalera tendió a identificar terrateniente y empresario. El cafetalero era el dueño de los medios de producción y tenía mecanismos muy sutiles de coacción, para asegurarse la mano de obra asalariada.

"Uno de los principales mecanismos de subordinación y explotación de los pequeños cafetaleros en el centro del país fue el monopolio del procesamiento por parte del capital agroindustrial. Ya en 1888-1892, llegaron a haber 256 beneficios de café", (72) cifra que se redujo posteriormente en un claro proceso de concentración. Los pequeños productores tendieron a complementar la producción de los grandes. Aquellos no podían comercializar por su cuenta un producto de calidad inferior, ni siquiera en el mercado nacional.

Por otra parte, "el cafetalero tenía mecanismos especulativos de adelantos" por los cuales no solo se cobraban elevados intereses sino que se lucraba con la tendencia alcista de los precios. El carácter usurario de la relación tendió a disminuir un tanto con la creación de los primeros bancos a partir de los años sesenta, aunque el crédito institucionalizado fue administrado en parte por los grandes cafetaleros en su propio beneficio, y los pequeños siguieron recurriendo con frecuencia a ellos. Los procedimientos especulativos solo desaparecieron hasta la década de 1930, tras diversas luchas de los cultivadores de café en gran escala y una vez que cambiaron las condiciones del mercado mundial. (73)

(68) Ibid., p. 87.

(69) Ibid., p. 88.

(70) Ibid., p. 90.

(71) Hall, Carolyn. *El café y el desarrollo histórico-geográfico de Costa Rica*. Editorial Costa Rica y Universidad Nacional, San José, 1976, p. 90-95.

(72) Stone, Samuel. *La dinastía de los conquistadores*. EDUCA. San José, Costa Rica, 1976, p. 107.

(73) Samper, op. cit., p. 108.

El cafetalero mejor ubicado y con cierta extensión obtenía él mismo en cuanto terratenientes, una ganancia adicional a la que percibía como capitalista, muchos productores de café en condiciones desfavorables sólo subsistían como tales utilizando la mano de obra no remunerada de su familia, alargando su propia jornada de trabajo, reduciendo sus niveles de consumo, etc. (74)

La relación entre el pequeño productor como tal y el cafetalero, también permitirá un enriquecimiento de éste a costa de aquél: "Así, los cafetaleros se presentaban ante el pequeño productor como dueños de capital comercial y monopolistas colectivos de la fase agroindustrial y de comercialización". La existencia de cierto número de pequeños productores dependientes de ellos les permitía utilizar plenamente la capacidad instalada de su beneficio y aumentar la explotación de sus trabajadores en el mismo, pero también les permitía rechazar parte de la totalidad de la cosecha ajena cuando la coyuntura de los precios internacionales era desfavorable, y reducir así a un mínimo las pérdidas. Los hacendados estaban en condiciones de financiación, conocimiento y capacidad empresarial muy favorables para intensificar y mejorar sus propios cultivos y aumentar así sus ganancias, en tanto que el campesino renunciaba de hecho a la suya con tal de mantener su independencia formal. En realidad, sus condiciones de vida fueron asemejándose cada vez más a las del jornalero agrícola, parcial o completamente proletarizado". (75)

4.2 OCUPACIONES ESPECIFICAS:

Dado que los censos de 1864, 1883 y 1892 ofrecen una serie de ocupaciones para Naranjo, ofrecemos una síntesis de las categorías que apunta el Lic. Samper:

Agricultor:

La categoría existe desde 1843-44, "cultivan la tierra con auxilio de brazos ajenos en mayor o menor escala". En el censo de 1864, hay catorce categorías específicas según su producto, que si bien la mayoría de sus miembros deben haber sido pequeños propietarios, en proporción variable incluían también agricultores en el sentido arriba mencionado.

Albañil:

Oficio más urbano que rural, pero sin una diferencia muy grande; totalmente masculino. El albañil trabaja generalmente por un jornal, sin un patrono fijo hasta que se desarrollan

grandes empresas constructoras, pero su labor es más especializada que el peón de construcción, a pico y pala. Se trata de un sector de trabajadores que no son artesanos en el sentido de independencia económica con que aquí se utiliza ese término.

Alfarero:

Categoría numerosa en 1864 y reducida en 1927, en 1864 la casi totalidad son mujeres, es un oficio predominantemente rural. A la fecha del primer censo se trata de una actividad artesanal campesina realizada por mujeres como complemento a la agricultura, y paulatinamente desplazada por una de dos causas: la competencia de manufacturas o industrias con menor costo de producción, o la sustitución de productos por otros similares.

Aplanchadora:

El número de aplanchadoras es creciente en los tres primeros censos iniciales (1864, 1883 y 1892), muchos de los aplanchadores eran inmigrantes chinos. Es probable que hubiese algunos asalariados, aunque fundamentalmente mano de obra familiar no remunerada.

Armero:

Comerciante y reparador de armas, esta categoría presenta un reducido número en los censos de 1864, 1883 y 1892.

Artesano:

Categoría fundamental, la siguiente es una lista de artesanos que aparecen en los anteriores censos.

Alfarero, albañil, albartero, alforjero, aparejero, aprendiz, candelero, carpintero, ceramista, cesterero, cigarrera, confitero, cordelero, costurero, curtidor, ebanista, encuadernador, guitarrero, herrero, hilandero, hojalatero, jabonero, ladrillero, melcochero, molinero, panadero, purera, sastre, talabartero, tapicero, tejedor, tortillera, tostelero, zapatero.

Para el Lic. Mario Samper, algunas de las anteriores categorías tienden a desaparecer durante el período estudiado, en tanto que otras sufren un proceso de transformación técnica y concentración de la propiedad sobre los medios de producción, lo que conlleva a la par de un mayor tamaño de las unidades productivas, una creciente diferenciación entre patronos y asalariados al interés de diversas clasificaciones ocupacionales. En 1864 hay en Costa Rica, cerca de doce mil artesanos. A

(74) Ibid., p. 111.

(75) Ibid., p. 111.

finés del siglo XIX, se reduce el número de artesanos propiamente dichos, por la generalización de relaciones salariales capitalistas. (76)

Cafetalero:

Se trata de una de las categorías profesionales más importantes tanto por el peso determinante de la actividad cafetalera en la vida económica nacional, como por la naturaleza eminentemente mercantil de la producción.

Se trata de los pequeños, medianos y grandes productores, no de los asalariados agrícolas. El número de fincas cafetaleras aumenta a lo largo del último tercio del siglo XIX y primero del XX inicialmente por la transformación de unidades productoras de granos básicos y otros cultivos agrícolas en los alrededores de las ciudades principalmente en la parte oeste del Valle Central y luego por la incorporación de nuevas áreas de colonización por las rutas ferroviarias a ambos mares. En conclusión, los cafetaleros registrados en los censos de población son solo una pequeña parte de los agricultores que cultivan este grano, que se equiparan en número al de peones, aunque para la recolección del grano se tiene que multiplicar de cinco a diez veces la cantidad de asalariados, que entonces trabajan a destajo. (77)

Jornalero:

Se refiere a un sector importante del campesinado en proceso de proletarianización. En el censo de 1864, se registra para Costa Rica un 24,8% de jornaleros, en 1883 un 33,7%, en 1892 un 36,4% y en 1927 un 39,97%.

Jornalero, es el que trabaja por un jornal. Es decir al menos una parte del tiempo está sujeto a una relación salarial, sin especificar la rama de actividad. Los peones y jornaleros ayudan al albañil, al carpintero, al agricultor y en cuantas ocupaciones mecánicas se les ofrece. Es indudable que muchos jornaleros trabajan parte del día o del año en haciendas y otra parte en lo propio o en tierras a las que tienen acceso por medios como el arrendamiento, la aparcería o la ocupación precaria.

La gran mayoría de jornaleros eran trabajadores agrícolas, y una parte importante de estos en el café.

Para los trabajadores del café como para otros jornaleros, el pago por tarea y el jornal propiamente dicho son simplemente dos formas de recibir su salario según las condiciones de contratación. Otras actividades agrícolas en que durante la segunda mitad del siglo pasado llega a ser importante el trabajo de los peones o jornaleros son la caña de azúcar y el banano.

En cuanto a la evolución del término y su contenido social, en la década anterior al primer censo encontramos frecuentes menciones acerca de la relación entre la estructura parcelaria de parte del campo costarricense y la escasez de mano de obra asalariada. Por ejemplo "las pérdidas que por la falta de jornaleros se sufren, y estando en un perpetuo flujo y reflujo, entrando y saliendo, no se puede nunca contar con ellos, ni se logra que lleguen a perfeccionarse en esta clase de trabajo". (Memoria de Hacienda y Guerra, 1855 folio 37).

Esta dificultad para contratar jornaleros continúa a lo largo de la segunda mitad del siglo XIX, y evidentemente el trabajo asalariado para muchos campesinos es un simple complemento, que le permite asegurar el dinero requerido mientras vende su cosecha o para gastos no indispensables. La generalización de relaciones monetarias tiende a facilitar la proletarianización de los hijos de familias campesinas y de aquellos pequeños productores agrícolas que pierden sus tierras por endeudamiento o malas cosechas o bajos precios. (78)

Lavandera:

En los tres primeros censos su número es creciente (4.220, 5.300 y 5.873). En 1927 aparece como "lavandero", pero su número y porcentaje baja en forma evidente: a 1.676 miembros.

Parte de esa disminución se debe al establecimiento de lavanderías que desplazan parcialmente el trabajo artesanal doméstico y urbano de las lavanderías tradicionales. Al parecer, quienes establecen dichas lavanderías, sobre todo en el Valle Central, son inmigrantes chinos a fines del siglo XIX y principios del XX. Probablemente eran pequeñas empresas familiares, más o menos bien organizadas, que contrastaban con la mujer que iba a casa por casa recogiendo y entregando después la ropa lavada y generalmente aplanchada. (79)

Milpero:

El término aparece solo en 1864, cuando constituye la categoría numerosa entre los labradores, con 5.953 miembros, de ellos 721 en Naranjo. En el mismo censo hay "guatero", luego ambos se confunden en "agricultor", y en 1927 el menos parte de ellos se clasifican como "cultivadores de granos". El cultivo del maíz resurge constantemente, con técnicas que difieren poco de las precolombinas en las regiones de colonización espontánea.

(76) Ibid., p. 219.

(77) Ibid., p. 239.

(78) Ibid., p. 284.

(79) Ibid., p. 294.

Por lo general, es típicamente una forma de producción mercantil en pequeña escala, de la cual se comercializan excedentes para comprar otros productos.

Muchas veces se combina con frijoles y otros cultivos de subsistencia; algunas veces con el café o la caña de azúcar. ⁽⁸⁰⁾

Preceptor:

Este término incluye a maestros y profesores y aparece en los tres primeros censos. En 1891-92 el presupuesto nacional incluye 45 profesores, 331 maestros y 187 auxiliares. El número de maestros registrados en 1891 es de 477, y 482 para 1892. Para Naranjo el número de preceptores era de 11 en 1892.

Purera:

Es un oficio femenino desde 1843-44, y sigue siéndolo en 1864 pero la participación masculina aumenta en 1927. Esto refleja la transformación del oficio mismo, que deja de ser una actividad artesanal doméstica al crearse "pequeñas fábricas de puros": entre 80 y 120 en la primera década del siglo XX.

Por lo demás, tienden a generalizarse las relaciones salariales, inexistentes o insignificantes al principio del período y la forma predominante parece ser el pago a destajo en la fabricación de puros, tanto finos como corrientes. ⁽⁸¹⁾

Sastre:

Ocupación masculina en casi todos los casos. Se da un proceso de diferenciación al interior de los talleres de sastrería, que se evidencia en éste al igual que en otros oficios artesanales por la frecuencia con que aparecen anuncios en que el propietario de una sastrería solicita "un oficial de sastrería", o se refiere a sus "buenos y cumplidos operarios". Al mismo tiempo, parece desarrollarse cierta relación de subordinación al capital comercial, pues aparecen los almacenes de ropa hecha para los cuales trabajan algunos sastres (1899). Esto llevará más adelante a una verdadera relación de salario a destajo, que se hace evidente en la fijación respectiva de 1934.

El número de sastrerías para Costa Rica, pasa de 90 y 100 en 1880, a unas 180 en 1910 para Naranjo en 1892 eran 2.

⁽⁸⁰⁾ Ibid., p. 292.

⁽⁸¹⁾ Ibid., p. 302.

CAPITULO IV

II FASE 1886-1911

LA COYUNTURA HISTORICA DE 1886: NARANJO SE ERIGE CANTON

1. La función del historiador no es ni amar el pasado ni emanciparse de él, sino dominarlo y comprenderlo como clave para la comprensión del presente. ⁽⁸²⁾ El estudio del pasado no es indispensable sino al servicio del presente. Durante mucho tiempo la historia fue concebida como si su tarea consistiera apenas en mantener vivo el recuerdo de acontecimientos memorales. Estas apreciaciones las hemos querido hacer con el objetivo no de recordar los acontecimientos históricos del cantón de Naranjo, sino más bien al servicio del presente, que nos permita entender de dónde venimos y hacia dónde vamos. El conocimiento del pasado no constituye un fin en sí mismo.

Esté capítulo tiene como meta rescatar las peripecias que llevaron a varios visionarios naranjeños en la década de los ochentas del siglo pasado, a promover la declaratoria del cantonato. Asimismo, se busca realizar el aporte de los gobiernos municipales desde finales de siglo hasta el primer tercio del siglo XX.

Como muestra evidente del avance económico y social de un territorio que conformaba un espacio territorial de 1 638 km², a inicios del año 1886, algunos vecinos de Naranjo decidieron presentar formal solicitud al Congreso de la República, ya que desde 1882 se les había otorgado el título de Villa; motivo por el cual existía una Municipalidad, aunque no tuviera todavía el rango de tal. En dicho memorial los vecinos pedían (cabe aclarar que no todo el vecindario firmó la solicitud pues al parecer sólo tres miembros de la corporación aparecen firmándola) que se les elevara a cantón y se acordara el número que debía tener entre los cantones de la provincia de Alajuela, que en sus aspectos generales dice así:

“El Jefe Político y la Municipalidad de Naranjo de la Provincia de Alajuela, a Vuestra Excelencia respetuosamente exponemos:

que el Naranjo tiene la categoría de Cantón con su Villa cabecera, Jefatura Política y Municipalidad.

Deseosos esta corporación de aprovechar en beneficio del vecindario que representa, la gracia concedida a los cantones menores en la ley del 11 de junio de 1844, procedió a denunciar dos leguas de terreno en los baldíos nacionales. El señor Fiscal de Hacienda Colonial se opone al denuncia, fundado en que el Naranjo no es cantón sino Villa.

Lo que hoy, sobre el particular, es que el Naranjo es un cantón, y bastante próspero, pero que no ha sido numerado todavía; por lo cual no figura en el cuadro respectivo.

Llenar aquella formalidad es conveniente, aún para efectos en el Registro de Propiedad, y a Vuestra Excelencia suplicamos se sirva acordar el No. que deba tener el cantón de Naranjo entre los otros de la provincia de Alajuela.

F. Jefe Político, Juan Corrales
Santiago Cordero-Reg. Supl.
Miguel Blanco Fiscal.” ⁽⁸³⁾

Presentada esta petición quedaba en manos del Ministerio correspondiente; el cual pidió un informe al Sr. Fiscal de Hacienda quien apuntó: “El Naranjo no figura en el cuadro de la División Territorial; según todas las probabilidades, constituyen hoy el distrito 4to. del cantón 5to. de la provincia de Alajuela, formado por el pueblo de “Piedades, los barrios de “Los Cerros”, “Barranca”, “Zarcelero” y la Aldea de San Carlos.

El Naranjo, pues no está inscrito separadamente de la Villa de Grecia, y tratándose de erigirlo en cantón y de darle número le corresponderá al sector de la provincia de Alajuela.

⁽⁸²⁾ E. H. Carr. *¿Qué es la historia?*. Edit. Seix Barral. Barcelona, 1969, p. 70.

⁽⁸³⁾ ANCR. Serie Congreso, N° 5121, 7 de enero de 1886, folio 3.

Pasando el distrito 4to. del cantón 3ero. (dado que ese distrito que hoy se llama Naranjo) a la categoría de cantón, el Guatuso que hoy es distrito 5to. del mismo cantón, pasaría a ser distrito 4to. para llenar la plaza vacía que dejaría Naranjo, a no ser que Vuestra Excelencia dispusiera anexar como distrito 2do. al nuevo cantón que se trata de erigir, si porque dar más próximo "este que Grecia, así conviene hacerlo". (84)

Firma: Benito Serrano.

Así, por decreto N° 9 del 9 de marzo de 1886, Naranjo se declara cantón. El decreto dice:

"Art. 1ero. La Villa de Naranjo, antigua aldea denominada "Las Piedades de Grecia", y que en la actualidad constituye el distrito 4to. del Cantón 3ero. de la Provincia de Alajuela, se declara Cantón 6to. de la mencionada provincia para los efectos del régimen de la propiedad.

Art. 2do: Forman el Cantón los distritos siguientes: 1ero. La Villa de Naranjo, 2do. Los Cerros, 3ero. la aldea de Guatuso que hoy es distrito 5to. del Cantón."

Ya como cantón 6to. de la provincia de Alajuela los pobladores de Naranjo hicieron lo propio por modernizar y consolidar su territorio. Así por ejemplo, en el Libro de Carga y Data del fondo de Propios de 1885 nos encontramos que se recibían impuestos municipales por los siguientes conceptos:

"Pulpería, res y cerdos, gallera, billar, telégrafo, patente de tabaco, tercenas, cambio de postes para el telégrafo." (85)

El cantonato vino a satisfacer los anhelos de un pueblo y estimuló los esfuerzos de sus vecinos para que Naranjo destacara a nivel nacional. A partir de 1886 se impulsaron una serie de obras de infraestructura tan necesarias, tales como: puentes, caminos, cañería, cuadrantes del centro de la población, alumbrado público (el cual se instala en 1888). Debemos recordar que el café está en pleno desarrollo, lo que significó una bonanza para el progreso del cantón y para la Municipalidad por concepto de la renta municipal.

El cuadrante consistía en un lote para la plaza, otro para la iglesia, otro para el edificio municipal, una escuela de primeras letras y las casas de teja y madera o de otros materiales rudimentarios, agrupadas alrededor de estas edificaciones.

A partir de esa fecha hay un mayor empuje en la laboriosidad de los vecinos para lograr construir una serie de obras materiales y

culturales. Esta ardua labor se puede notar con la revisión de las Actas Municipales (1890-1935), ya que las anteriores a 1890 no se encuentran en la Secretaría Municipal.

La participación para solicitar el cantonato en apariencia no fue amplia. La petición la firman tres personas, aunque ello no quiere decir que los más interesados fuesen la pequeña élite local; en alguna medida, aunque distante, tuvo algunos entronques con la oligarquía cafetalera nacional.

1.1 INSTALACION DEL GOBIERNO LOCAL:

Al inverso de lo que ocurrió en otros cantones del país como el caso de Santo Domingo de Heredia; el cual en 1869 obtuvo su cantonato y es hasta ocho años después que se formó la primera municipalidad. En apariencia, en Naranjo, ya desde 1882 funcionaba una municipalidad de hecho; aunque oficialmente se instaló en 1886.

A pesar de que había un gobierno local desde 1882, las Actas Municipales no se encuentran completas de 1886 a 1898. Así por ejemplo, en 1900 se autoriza al Jefe Político para que investigue el paradero de los Archivos Municipales que faltan en la colección de Actas desde el tiempo que se constituyó la Villa de Naranjo.

Esto resulta muy lamentable desde el punto de vista de la investigación porque significa perder en parte la pista sobre los acontecimientos primarios del cantón que son primordiales.

Las corporaciones municipales durante la mayor parte de los años que hemos podido revisar (1898-1935), estuvieron integradas por cafetaleros o comerciantes; así por ejemplo aparecen figuras destacadas de la localidad tales como: J. Aguilar, Wenceslao Torres, Vicente Herrera, Yanuario Arroyo, Simón Valverde, Arcadio Corrales, Félix Corrales, León Víctor Corrales (industrial), Alfredo Corrales G., Aristides Montero (abogado), Luis Carballo, etc.

En abril de 1900 se reúnen los municipios de San Ramón y Naranjo para evitar discordias que puedan alterar la buena armonía que existía entre ambas comunidades, por cuestiones de límites. Ambos municipios llegan a un acuerdo y especifican dichos entornos sin mayores problemas.

A nivel político encontraremos en Naranjo una "incipiente burguesía rural" que aunque no mantiene estrechos lazos con la "oligarquía nacional" sí intermedia con ella. Algunos propietarios de medianas y grandes fincas de café

(84) ANCR. Congreso 9 de febrero de 1886, folio 5.

(85) ANCR. Congreso, 1885, folio 4.

y los grandes hacendados controlaban no sólo la producción sino el beneficiado y comercialización. Existía también un grupo reducido de comerciantes y pequeños industriales propietarios de aserraderos o trapiches.

El censo de 1892 apuntaba un total de 21 hacendados, con una población considerable de jornaleros, lo cual nos revela el carácter antagónico de la sociedad naranjeña a fines del siglo pasado.

La dicotomía, a nivel social, entre capital y trabajo se vino a manifestar en Costa Rica a mediados de siglo XIX, con lo cual la riqueza se comenzó a concentrar en grupos reducidos. Tanto a nivel nacional como local, el proceso de diferenciación clasista de los sectores sociales aumentaba.

La comercialización del café en manos de pequeños grupos de hacendados permitió la acumulación de capital lo que llevó a establecerse especies de cafetaleros prestamistas. Realizaban transacciones financieras con los pequeños y medianos productores. Tal fue el caso de don Juan Agustín Matamoros, el cual según don Alfredo Corrales poseía un banco. Así, a principios de siglo XX, los miles de pequeños propietarios estaban descontentos con los arreglos de mercadeo y crédito en la industria y con lo que ellos consideraban una explotación de parte de los doscientos y pico de beneficiadores, quienes lo comparaban con un "trust" norteamericano.⁽⁸⁶⁾ En los años veinte un grupo de pequeños productores entre San Ramón y Turrialba se organizaban para frenar la especulación de algunos beneficiadores.

Muchos de estos pequeños productores en los años 20 y 30 terminaron engrosando las filas de los peones de las fincas cafetaleras ya que las deudas con los prestamistas eran cada vez mayores. Optaban por vender sus parcelas.

El control de la actividad cafetalera por élites locales va a incentivar el proceso de proletarianización del campesino local pues sólo los grandes productores tendrán acceso a los recursos para instalar beneficios y el pequeño tendrá que venderle su producción. Surgen, así, una serie de artimañas de estos propietarios mayores para quedarse con las tierras del pequeño agricultor.⁽⁸⁷⁾

Conforme avanzó el desarrollo de la actividad cafetalera en el cantón de Naranjo, y por ende del capitalismo agrario, van surgiendo una serie de problemas que a su vez son factores del subdesarrollo que origina el monocultivo

del café. Por ejemplo se produce un gran descuido por los productos de primera necesidad tales como los granos básicos: maíz, frijoles, etc. En 1900 el Gobernador de Alajuela, en un oficio dirigido a los municipios de la región Alajuela-San Ramón, ataca este problema.

"En este oficio los llamo a que se fomente la base de la riqueza pública, que es la agricultura, exponiendo razones como las de HABERSE DEDICADO EL PUEBLO SOLO AL CULTIVO DEL CAFE, VALIOSO EN OTRO TIEMPO PERO MUY DETERIORADO HOY, la poca instrucción de las personas que a la agricultura se dedican, la mengua enseñanza que de agricultura se da en las escuelas, el no haber fincas o grandes modelos donde nuestros agricultores puedan recibir los conocimientos prácticos del caso, los cuales sólo cuentan con la rutina hasta hoy seguida por maestros antecesores./ Continúa el Gobernador— de exitar a los Municipios para que concurren a un certamen anual de agricultura conforme al proyecto que se remite. Se dará un premio de ₡ 5.000.

La Municipalidad de Naranjo apoya la idea del Gobernador, pues es de esperarse que se dé acumulación y competencia entre los agricultores despertando entre ellos el deseo de producir en mayor escala y la mejora de sus artículos. Que por este medio se disminuirá la importación de artículos que aquí mismo se pueden producir y nuevas ramas de exportación."⁽⁸⁸⁾

La industria cafetalera había sido vista durante más de un siglo como la salvación de la patria. En términos de la economía cafetalera mundial sin embargo, la producción costarricense siempre fue muy pequeña. Así, a pesar de este llamado del Gobernador alajuelense a estos cantones, continuaron con su política monocultivista, quizás por tradición o porque los zigzagueantes precios del café en el mercado mundial no lograba convencer de que había que diversificar la producción.

La gran crisis de 1929 vino a poner en entredicho la dependencia de la economía del país, con dos productos (café y banano). Es a partir de esa coyuntura que el Estado se ve obligado a romper el esquema de no intervención económica del Estado para propiciar una oxigenación al poder político y económico de los cafetaleros, un poco derruidos con la crisis. Así, en 1932 se creó el INSTITUTO DEL CAFE para ayudar a productores, beneficiadores y exportadores.

(86) Hall, Carolyn. *El café y el desarrollo histórico-geográfico de Costa Rica*. Editorial Costa Rica, p. 44.

(87) Bolaños, Rafael. *Santo Domingo de Heredia y su historia. Desde la perspectiva del Valle Central Occidental*. IFAM, San José, 1984, p. 97.

(88) Naranjo. Acta Municipal, 17 de diciembre de 1900, p. 94.

En Naranjo, después de 1929 las áreas de cultivo del café más bien fueron en aumento. Se ocasionó un descuido en la producción de granos básicos los cuales en su mayor parte se importaban de cantones vecinos.

A principios de siglo (1907), existían varios beneficios de café, tres en el distrito central de Naranjo, dos en San Miguel y uno en San Juan.

Uno de los beneficios del centro era de don Pedro Aguilar, el de San Juan de don Abraham Matamoros y el de don Guillermo Beer donde actualmente está la Hacienda Orlich. Este señor Beer, era un alemán, fue uno de los primeros en traer maquinaria moderna para el proceso del beneficio del café. "Al comienzo se chancaba el café por medio de una rueda grande de piedra que giraba en un círculo de calicanto. Ya a comienzos de siglo se trajo, por el señor Yanuario Arroyo, una caldera de 60 caballos que se alimentaba de agua y leña. Había que hacer grandes trojas de leña para alimentar esa caldera... La caldera se trajo con bueyes por caminos muy barrialosos y tardó seis meses entre la llegada a Alajuela y el traslado a Naranjo.

El café beneficiado lo llevaban los naranjeños hasta Río Grande, a la estación del ferrocarril. Decenas de carretas iban por el Rosario hasta Atenas, por la antigua ruta, en un viaje de dos y hasta tres días".⁽⁸⁹⁾

También poseían beneficios de café entre otros: Ascensión Quirós, quien reclamaba a la Municipalidad de que su beneficio no era de primera categoría; los cuales pagaban un mayor impuesto. Don Pedro Aguilar con uno de primera categoría, y Eva Aguilar.⁽⁹⁰⁾

En el primer tercio del siglo XX el país se vio envuelto en crisis económica de carácter externo lo que agudizaron las contradicciones sociales. Así por ejemplo, se suceden movimientos sociales como huelgas de artesanos y obreros, la fundación de partidos de orientación obrera, como el Partido Alianza Democrática, el Partido Reformista de Jorge Volio (1923). En los años 20 se da todo un ambiente de repudio contra la presencia del capital monopolista norteamericano, a través de las compañías bananeras y eléctricas.

Surgen grupos de intelectuales de carácter nacionalista y antiimperialista como Otilio Ulate, Omar Dengo, Joaquín García Monge, Carmen Lyra, José María Zeledón y otros.⁽⁹¹⁾ Estas figuras buscan rescatar y defender la soberanía nacional. Por esta época corrían corrientes ideológicas muy progresistas y antiimperialistas enriquecidas por hechos históricos

importantes como la Revolución Mexicana de 1910, la Revolución Rusa, la gesta de Sandino, etc.

1.2 PRIMEROS AÑOS DE VIDA MUNICIPAL:

Durante los años de 1900-1935 la Municipalidad de Naranjo hace esfuerzos por consolidar la soberanía territorial y política de sus vecinos. En 1902, ante la pretensión de la Corte Suprema de Justicia de anexar al circuito judicial de San Ramón, los distritos de Zarcero, Buena Vista y San Carlos crean en el primero una Alcaldía cuya jurisdicción se extienda a los otros. Los ediles naranjeños rechazan esta pretensión y contestan a la Corte lo siguiente:

- a) Que no hay razones atendibles que abonen dicha anexión, pues estando aquellos caseríos equidistantes de Naranjo y San Ramón, es lo mismo para los vecinos acudir a cualquiera de esas Villas en demanda de justicia.
- b) Además, que este Municipio para facilitar la comunicación de esos pueblos con este centro está abriendo hoy un camino que, por su localización y distancia, mejora en mucho al que conduce de Zarcero a San Ramón.
- c) Que tal medida si se lleva a cabo, lejos de producir beneficios ocasionaría dificultades a aquellos distritos pues para sus asuntos judiciales tendrían que viajar a San Ramón y para lo político y administrativo a esta Villa.
- d) Que la incorporación de los referidos distritos a San Ramón no es más que el primer paso para su separación definitiva de este cantón; lo que significaría bien claro la "destrucción de Naranjo" puesto que Zarcero, Buena Vista y San Carlos forman más de las 3/4 partes de esta circunscripción territorial.
- e) Que la Municipalidad no puede mostrarse indiferente ante la amenaza de mutilar este cantón en beneficio de otro; cuyas gestiones se debe a que los sencillos vecinos de Zarcero, engañados, hayan solicitado su separación judicial de este cantón."⁽⁹²⁾

Nótese la actitud recelosa y altiva con que la Municipalidad defiende su integridad cantonal ya que la función de justicia es primordial. Ceder ante la pretensión de la Corte era renunciar a todo el esfuerzo económico que se hacía para integrar a San Carlos y Zarcero por

⁽⁸⁹⁾ Salguero, Miguel. En Revista de Gentes y Paisajes, N° 27, agosto, San José, 1985, p. 40.

⁽⁹⁰⁾ Acta Municipal, 9 de abril de 1900, folio 49.

⁽⁹¹⁾ Torres, José Luis. *Otilio Ulate: su partido y sus luchas*. Editorial C.R., San José, 1986, p. 46.

⁽⁹²⁾ Naranjo. Actas Municipales, 20 de julio de 1902, f. 190-191.

medio de caminos, al resto del país. San Ramón intentaba mantener cierta hegemonía sobre estos pueblos desde el siglo pasado cuando gestionó la formación de una nueva provincia teniendo como cabecera dicha ciudad.

En 1907, los cantones de San Ramón, Palmares y Naranjo, ubicados en el límite oeste de la Meseta Central, celebraron una reunión extraordinaria por medio de sus municipalidades a raíz del auxilio que proponía el Poder Legislativo para la apertura de un camino que pusiera en comunicación esos pueblos con el Ferrocarril al Pacífico. Los municipios concluyeron que no es posible adoptar una vía común para los tres cantones, debido a la situación geográfica y a la distancia que con respecto a Atenas se encuentran todos. ⁽⁹³⁾

1.2.1 Las tareas municipales

Ya habíamos apuntado que Naranjo desde 1888 poseía alumbrado público. Así en 1903 la Municipalidad propone que este debe prolongarse una hora más en la noche pues acostumbra que se apagaran a las diez pasado meridiano, por lo tanto acordó: "ordenar al farolero que a partir de estas fechas, apague los faroles después de las once pasado meridiano". ⁽⁹⁴⁾ Esto nos viene a demostrar el aumento de la población del centro del cantón, pues para esta fecha contaba con una población de 2.232 habitantes. Además, dicha solicitud se planteó en la época seca, donde lógicamente había una mayor vida nocturna a pesar de que las "diversiones" eran reducidas: billares, dominó y cantinas.

Las fiestas patronales siempre fueron motivo de pompa y algarabía en Naranjo. Todavía se conserva el recuerdo de nuestros abuelos de los juegos de pólvora, los toros, los desfiles de carretas, el "chancho ensebado", la vara de la fortuna, los payasos, las carreras de cintas a caballo, la cocina donde se vendían típicos platos de la zona, etc. Fue común que la Municipalidad, conforme se acercaban las fiestas patronales del 2 de agosto, ayudase con una módica suma para dichas actividades. También ponía a disposición, primero, lo que se llamó la Filarmonía y luego la Banda Municipal.

La Municipalidad en el período (1898-1935) dio mucho énfasis al mantenimiento de caminos, al abastecimiento de agua (la gran mayoría de los acuerdos municipales se refieren a ello). Así mismo prestó preferencia a la salud de la población y al aseo de las calles, desagües, etc. En el presupuesto de todos esos años se incluyó una partida para

comprar medicinas a los pobres. En el aspecto represivo por asuntos judiciales de la población dicha corporación costaba la alimentación de los reos, algunos de los cuales había que trasladarlos a Alajuela.

Se daba atención a los enfermos. La Municipalidad ayudaba en algunos casos con el pago de medicinas para las familias pobres. Existía un médico para todo un cantón (1638 km²), y la llamada Junta de Caridad (muy comunes en todo el país) quien administraba el hospital.

En cuanto a otros servicios tales como el agua, que era de vital importancia para la salud pública, fue un tema de gran atención a pesar de que presentaba dificultades dado lo quebrado del terreno.

Así antes de 1907, la Municipalidad solicitó al Gobierno un préstamo para poner tubos de hierro en la cañería "que han de sustituir los de barro empleados en los estanques de los manantiales y cuyo valor se pagará por mitades entre el Gobierno y el Municipio mediante un empréstito". ⁽⁹⁵⁾ En parte, esta cañería se construyó por medio de un préstamo que otorgó don Juan Agustín Matamoros por ₡ 20.000 al tipo del 1% mensual.

Los beneficios de café requerían de mucha agua para su operación. El río Pilas vino a satisfacer esa necesidad, razón por la que los mismos beneficiadores presentaron querrelas por el aprovechamiento de dichas aguas en el proceso industrial del café. Sin embargo, al final de cuentas, llegaron a ponerse de acuerdo.

Por otra parte distritos como Candelaria, Zarcero, San Juanillo, Concepción, etc., presionaban al Municipio para que se les atendiese el suministro de agua. No será hasta la década del treinta y cuarenta que la mayor parte de los distritos disfruten de dicho servicio.

Otra de las preocupaciones de la Corporación fue la instalación de un Mercado Municipal que existía desde finales de siglo. Era una especie de galerón con pocas comodidades donde los vecinos, los fines de semana, se acercaban con sus carretas de bueyes a vender sus productos.

En 1912 ante un fuerte sismo sentido en Naranjo, Sarchí y Grecia dicho mercado quedó prácticamente destruido junto con la cárcel. Los municipales, se dieron a la tarea de buscar fondos para la reconstrucción de tales obras. Así en 1913 se pidió un préstamo al Congreso para construir una cárcel pública, para terminar el mercado público y cancelar la deuda con Juan Agustín Matamoros por el préstamo para la cañería. Además, se pensó construir una

⁽⁹³⁾ Actas Municipales, 4 de agosto de 1902, f. 195.

⁽⁹⁴⁾ Ibid, 16 de febrero de 1902, folio 9.

⁽⁹⁵⁾ Naranjo, Actas Municipales, 2 de setiembre de 1907, folio 71.

acera alrededor de la plaza pública, se comisionó a don Aristides Montero para que gestionara dicho empréstito. ⁽⁹⁶⁾

También, se preocupó la Municipalidad por la construcción de un Matadero Municipal (rastros): apoyo económico para construir una escuela en San Antonio (La Cueva) en 1913, en Candelaria (1900), San Juanillo, etc.

1.2.2 Aspecto cultural

En el campo cultural, se contaba con una excelente filarmónica. Estuvo dirigida por varios profesores de música, un reglamento bastante estricto que regulaba desde el comportamiento de los alumnos hasta el cuidado de los instrumentos. Dicha filarmónica tenía un cupo limitado de alumnos que en algunos casos no se llegó a llenar.

Como parte de la preocupación cultural y cívica de sus vecinos, es digno de destacar el proyecto patriótico que en 1914 los señores Esquivel y Lorenzo Corrales se dieron a la tarea de realizar.

Consistía en la colocación de un busto al ex presidente don Juan Rafael Mora en esta Villa; para perpetuar la memoria de ese prócer de la libertad de Centro América, afianzada en las épicas jornadas de Santa Rosa y Rivas y en San Juan con la derrota de los filibusteros en los años de 1856 y 1857 que intentaron arrebatarlos y que Mora supo defender con verdadero patriotismo y abnegación. "Se acuerda que el señor Esquivel presenta el presupuesto de la obra". ⁽⁹⁷⁾ No tenemos noticia de la construcción de dicha obra, quizá por los escasos recursos económicos.

Este gesto de los ediles naranjeños es digno de resaltar ya que obedece a un sentimiento muy arraigado en el costarricense: la defensa de su soberanía. En este caso, las fuerzas imperialistas de Walker, intentaron anexionar los estados centroamericanos a los estados esclavistas del sur de Estados Unidos. Sin embargo, la figura señera de Juan Rafael Mora lo llevó a organizar un ejército compuesto por nuestros campesinos para defender a la patria.

1.2.3 La coyuntura histórica de Costa Rica en la década de 1910-1920

En ese mismo año (1914) tuvo inicio un acontecimiento que provocó una seria crisis económica en el país; nos referimos al inicio de la Primera Guerra Mundial. Justamente en

este año asumió la Presidencia de Costa Rica don Alfredo González Flores (1914-1917), quien con gran perspectiva y rompiendo con el esquema liberal y el statu-quo lograr plasmar una serie de reformas económicas por medio de la intervención del Estado en la economía.

Estas reformas se dieron en una coyuntura histórica muy difícil para los sectores dominados. El país mantenía una gran polarización social; se vivía en un ambiente de real pobreza. Entre las reformas del Presidente González Flores cabe destacar las siguientes:

- a) Creación del Banco Internacional (1914), primer banco estatal del país.
- b) Los impuestos territoriales y sobre la renta (1916). González estaba convencido de la injusticia de un sistema basado en los impuestos indirectos, principalmente sobre las importaciones, que caían pesadamente sobre las espaldas de los pobres. "El creía necesario obligar al rico y al inversionista extranjero a pagar más, en un porcentaje proporcional a sus ingresos. Sin duda González Flores también tenía en mente la necesidad de crear nuevas fuentes de ingresos para el fisco empobrecido súbitamente por la crisis económica que sufría Costa Rica". ⁽⁹⁸⁾
- c) Las concesiones petroleras a intereses extranjeros fue otra cuestión controversial en su gobierno. El Contrato Pinto-Greulich necesitaba la ratificación del Congreso. El Presidente González F. se opuso al mismo por considerar que violaba la soberanía nacional.

Las reformas anteriores tenían como objetivo "evitar que el rico se hiciera cada vez más rico y el pobre cada vez más pobre". La aprobación de estos impuestos y la determinación del Presidente González Flores de ponerlos en práctica, causó una fuerte reacción del grupo cafetalero, ya de por sí muy afectado por el cierre de los mercados del café en Europa.

Además de los intereses cafetaleros tales medidas afectaban a las compañías extranjeras que operaban en Costa Rica. Así la oligarquía cafetalera en alianza con estos intereses le dan un golpe de Estado a don Alfredo a través de su Ministro de Guerra don Federico Tinoco Granados (1917-1919), (*) gobierno que no tuvo el reconocimiento de Estados Unidos ya que el Presidente W. Wilson había anunciado

⁽⁹⁶⁾ Naranjo, Acta Municipal, 2 de junio de 1913, folio 64.

⁽⁹⁷⁾ Ibid; 15 de enero de 1914, folio 123.

⁽⁹⁸⁾ Murillo, Hugo. Tinoco y los Estados Unidos. EUNED, San José, 1981, p. 27.

(*) En su gobierno se le dio el Título de Ciudad a Naranjo. Así por decreto N° 28 del 24 de julio de 1918. Un poco más antes en 1907 por decreto N° 188 del 16 de agosto se adscribe San Juanillo al distrito primero. Por decreto N° 189, de 18 de agosto de 1933, se segrega Cirrí de Grecia y se agrega a Naranjo. La extensión territorial de Naranjo, a partir de 1956, es de 125,5 km².

su política de no reconocimiento a los gobiernos que llegaran al poder por medio de la fuerza militar.

Ante el desarrollo de tales acontecimientos la Municipalidad de Naranjo no se quedó al margen. Por medio de un acuerdo decidió tomar partido ante las reformas promulgadas por el Presidente don Alfredo González Flores, acordando lo siguiente:

“Felicitar al Presidente de la República por el feliz resultado de sus patrióticos esfuerzos, en la cuestión financiera que coloca al Jefe de la Nación en puesto distinguidísimo como estadista y como Gobernador, haciéndose acreedor de la gratitud de los costarricenses que sienten ya como ola de bienestar en la situación difícil que atraviesa la gestión de gobierno encaminada a su restauración económica.”⁽⁹⁹⁾

A pesar de que González Flores no llegó al poder por medio de elecciones, con esas reformas tributarias logró ganarse el apoyo de los sectores obreros y campesinos y el repudio de los cafetaleros y de las compañías bananeras (United Fruit, Co.), y la Compañía Petrolera.

Estas consideraciones sobre la vida política del país las hacemos para ubicar el contexto histórico en que se fue desarrollando la comunidad de Naranjo en vinculación con los fenómenos internos y externos del país. De lo contrario, pecaríamos de ahistóricos y de minutistas de la historia.

En 1919, a escasos días de la caída de la dictadura tinoquista (diciembre), se produce una temprana crítica a este gobierno que fue visto con oprobio por los representantes populares de Naranjo cuando manifiestan:

“Tomando en cuenta este Municipio es realmente alarmante la cantidad de licores que se consumen en este cantón, pues en relación con el número de habitantes, es el Naranjo hoy el que lleva la estadística más alta y esa anomalía parece QUE TIENE SU ORIGEN EN LA PASADA TIRANIA MILITAR EN QUE LAS LEYES SE PROPUSIERON AL INTERES POLITICO; y llegándose a esos extremos que la Municipalidad no puede ver con indiferencia.

La moralidad pública ha mermado en un 50%, porcentaje que debe ser elevado cada uno de los puestos de licores en este remate, que aún así cree la Municipalidad que no satisface su deseo sino se ejerce una vigilancia estricta y eso no puede asegurarse con un personal deficiente en número y en calidad; del cuerpo de policía de

esta ciudad. En efecto, policías sin disciplina, sin uniforme, sin armas, amigos y conocidos de los patentados, fáciles de atraer no pueden dar un servicio con el rigor debido.”⁽¹⁰⁰⁾

Nótese que el alcoholismo ha sido una de las lacras sociales más difíciles de erradicar en nuestro medio, aumento que según los ediles se debía a la mala administración de la dictadura de los Tinoco. En este período las libertades públicas fueron restringidas al pueblo (libertad de prensa, de pensamiento, de expresión, de imprenta y aún hasta el derecho más sagrado como el respeto a la vida llegó a violentarse).

1.2.4 El alumbrado eléctrico

También fue motivo de atención, en estos tempranos años de vida municipal, el alumbrado público. A pesar de contar el distrito central con alumbrado público, a base de lámparas o faroles de aceite, hay un gran interés en 1908 por llevar adelante el proyecto de establecer en esta población “la luz eléctrica incandescente”, lo más pronto posible: “Se acordó incitar a don Félix Gutiérrez a fin de que en el término prescrito de un mes proceda a arreglar la planta eléctrica que ya tiene instalada en esta Villa con el fin de suministrar aquella luz o en caso negativo, se resuelve desde ahora suspenderle el permiso que le tiene concedido para tener colocado en algunas calles, postes para atender los alumbres con el objeto de conducir la luz de la planta a la población”.⁽¹⁰¹⁾

Esta sería la primera planta eléctrica que se coloca en el cantón. Luego en el año de 1914 se instala otra en Candelaria por León Víctor Corrales. En los años veintes y treintas las plantas de don Pedro Aguilar y Juan Mercedes Matamoros, respectivamente, suministraron energía eléctrica al cantón, prácticamente hasta 1963, con la creación del ICE en 1948 para el caso de Juan Mercedes.

En cuanto al uso de la fuerza eléctrica se llegó a plantear en 1908, por parte de la Municipalidad de Alajuela, la construcción de un tranvía eléctrico, que saliera de la ciudad capital de esta provincia y enlazara con la de Grecia, San Ramón, Poás, Palmares y Naranjo. “La Corporación naranjeña acordó aplaudir la iniciativa de la Municipalidad de Alajuela ya que esta vía traería menos inconvenientes por las dificultades actuales en perjuicio de la agricultura y el comercio, únicos elementos de vida

(99) Acta Municipal, 15 de enero de 1914, folio 123.

(100) Acta Municipal, 15 de diciembre de 1919, f. 221.

(101) Acta Municipal, 15 de agosto de 1908, f. 176.

de estos pueblos". (102) El proyecto no quedó más que en el papel dada la envergadura de esta obra y por la topografía del terreno.

En cuanto al alumbrado eléctrico en el centro de la ciudad, en 1923 se celebra un contrato que fue presentado por don Pedro Aguilar (cafetalero y banquero del cantón); "para dicho servicio, se le otorga la concesión exclusiva para el alumbrado de calles, plazas, parques y edificios públicos". (103)

El empresario tenía el derecho exclusivo en el negocio del servicio eléctrico para los particulares. El contrato tenía validez por diez años y debía ser aprobado por el Poder Ejecutivo. Para importar máquinas, aparatos y materiales. La Municipalidad se comprometía a conceder franquicia por los derechos de aduana.

Este paso hacia la modernización capitalista fue un proceso que se venía dando desde el momento mismo de los inicios de la colonización de Naranjo. El hecho de que existieran no sólo beneficios de café, alumbrado público, mercado, hospital, cárcel, edificios escolares y municipales; no eran más que síntomas de que la temprana integración de la economía naranjeña al engranaje del desarrollo capitalista del país, aún en esos años, corría paralelo al cultivo del café.

No todas las poblaciones del país disfrutaron tan pronto de servicios como la electricidad. La utilización de este recurso significó, lógicamente, mayor comodidad para sus habitantes; así como el disfrute de la noche, no solo para actividades recreativas sino también para la superación cultural; como por ejemplo las actividades educativo-culturales.

Hay que tomar en cuenta que después de la Primera Guerra Mundial los servicios de alumbrado eléctrico y luz eléctrica para uso particular y las telecomunicaciones pasaron a manos de compañías multinacionales como la "Electric Bond an Share" de origen estadounidense. Dicho servicio se priva a los alemanes como parte de la venganza de la Primera Guerra Mundial. En los años veinte hubo movimientos de protesta por parte de obreros e intelectuales por esta entrega de la soberanía nacional. No es sino hasta 1948 en que el Estado expropia las llamadas "Compañías Eléctricas" y se crea el ICE.

En los cantones alejados de la capital los contratos eléctricos se otorgaban a empresarios particulares; como el caso de don Pedro Aguilar en Naranjo. "Una vez concluido, en 1935, el dicho contrato con Aguilar, la Municipalidad otorgó el servicio a don Juan Mercedes Mata-

mos (poderoso cafetalero y hacendado), quien prestó dicho servicio en forma ininterrumpida hasta los años sesentas". (104)

Pero la obra material que causó mayor sacrificio, entrega y sentido cristiano fue la construcción del actual templo parroquial, debido a que el anterior (construido en los años 1871 y 1872), fue destruido por un terremoto, al igual que en otros de los cantones circunvecinos.

Para la construcción de dicha obra se necesitaron acarrear varias toneladas de materiales; muchos de los cuales fueron llevados en carreta desde Alajuela hasta Naranjo. En esta labor destacó el Pbro. José del Olmo, quien contó con el apoyo de sus feligreses.

Para concluir la temática sobre la actividad municipal diremos que quedan muchas obras sin mencionar dado lo voluminoso de su trabajo. Hemos citado los más importantes ya que habría que citar cada una de las obras públicas que una cadena de regidores municipales se dieron a la tarea de construir.

A nivel nacional podría afirmarse que desde 1876 empiezan a aparecer los primeros municipios. La labor desplegada por éstos va desde funciones educacionales, labores de salud hasta obras de infraestructura en general que posibilitan la transformación del paisaje agrario por parte del hombre en su propio beneficio. La labor de un municipio consiste, entre otras cosas, en que se facilite a sectores sociales comprometidos en el proceso de producción y reproducción del capital; que lo logren sin mayores tropiezos.

Los principios filosóficos y la trayectoria histórica del Municipio la muestra como una institución de gran proyección social y, en cierto modo, de fundamentación democrática. "Por ello se hace necesario dotarlos de todos los principios de actividad y proyección que permiten con mayor libertad cumplir sus funciones políticas, sociales, económicas y culturales a que está llamado". (105) Es necesario dotarlos de recursos económicos y de mayor capacidad de decisión local, pues con la descentralización administrativa a partir de 1948, las municipalidades han perdido importancia.

La gran responsabilidad histórica que tuvo la Municipalidad de Naranjo desde 1882 fue trascendental pues tuvo que administrar un territorio sumamente extenso (incluyendo los distritos de San Carlos y Zarcero hasta 1911 y 1915, respectivamente). La divergencia de climas, condiciones topográficas, recursos hidroeléctricos, forestales, etc., entre las tres localidades, promovieron, con la acción colonizadora del hombre, otros focos de atracción que el tiempo se encargó de poner al descubierto.

(102) Naranjo M., *Ibid.*, 15 de octubre de 1908, f. 199.

(103) Naranjo M., *Ibid.*, 2 de mayo de 1923, f. 64.

(104) Acta Municipal, 16 de junio de 1935, f. 183.

(105) Meléndez, Carlos. *Trayectoria histórica del Municipio en Costa Rica*, IFAM, 1983, p. 20.

CAPITULO V

III FASE: 1911-1935

1. MOVIMIENTO COLONIZADOR HACIA EL NORTE

1.1 PROCESOS MIGRATORIOS POSTERIORES AL CANTONATO:

La metamorfosis que sufrieron los pueblos ubicados en la región Alajuela-San Ramón por el cultivo del café, y la conversión de éste en un monocultivo, produjo consecuencias que por un lado fueron factor de desarrollo y por otro de subdesarrollo. Muestra de lo último fueron las constantes variaciones que tuvo el precio del café en el mercado internacional lo que vino a reflejar el carácter dependiente de nuestra economía.

Relacionado con ello, los vecinos de Grecia, San Ramón, Palmares y Naranjo enviaron una solicitud al Congreso en 1890 en la que señalaban la necesidad de diversificar la producción; pues de hecho el cultivo del café hizo que se descuidara la producción de granos básicos. Esta solicitud fue para que se decretara la construcción de una carretera nacional que partiera de la ciudad de Alajuela y terminara en el Muelle de San Carlos.

En vista de la carestía que se ha sentido en el país de los artículos de primera necesidad, que es una de las causas que han producido esta crisis consiste en que la mayor parte de los terrenos de agricultores inmediatos a los centros de población están cansados y no satisfacen los deseos del agricultor, y para que los afores y gastos de estos den el rendimiento que es de desearse, se necesita explotar los inmensos terrenos vírgenes que existen en nuestra República, para ello son indispensables buenas vías de comunicación. Todas estas consideraciones y la esperanza de que la apertura del canal que atravesará de Occidente a Norte de nuestra República, nos induce a dirigir nuestras miradas hacia la aldea de San Carlos, por ello nos hemos unido. ⁽¹⁰⁶⁾ *Simón Guzmán.*

Como el monocultivo del café fue creando otras necesidades en la última década del siglo XIX, se produjo una creciente oleada migratoria de estos cantones del oeste de Alajuela hacia San Carlos motivados, como lo apuntan estos vecinos, por la crisis económica que vivía el país.

El café originó una dependencia económica de los mercados mundiales e hizo que nuestros pobladores descuidaran la producción de maíz, frijoles, etc. Tampoco se diversificó la producción. El café se producía en el Valle Central, y en consecuencia la oligarquía había provocado el desarrollo de una infraestructura vial orientada hacia los dos principales puertos de exportación. Primero hacia Puntarenas por el camino de carretas: ya por el año (1890) se terminó de construir el ferrocarril hacia el Atlántico. Esto hizo que se ocasionara un crecimiento económico del país en sentido regional y no global; hubo desinterés por colonizar nuevas áreas.

Existe la referencia de que este camino que conducía a San Carlos se empezó a construir con instrumentos muy rudimentarios. En 1893 aparece una planilla de gastos invertidos en el camino de Naranjo a San Carlos. ⁽¹⁰⁷⁾

Ya en 1908 el proyecto de estos cantones se consolidó en apariencia al autorizar el Congreso al Municipio de Naranjo para que se midieran 3 000 ha, de terreno en las llanuras de San Carlos y se repartiéra entre padres de familia pobres.

“La agricultura es el termómetro que marca el grado de prosperidad de nuestro país. El Congreso ha dado leyes que algo mitigan las penas de los agricultores; una de ellas es el haber facilitado tierras a las municipalidades para que las adquieran los empresarios. Pero nada hemos hecho para proporcionar tierras a los que más las necesitan. Los empresarios que hoy pueden adquirir tierras son extranjeros o costarricenses pudientes que lo hacen

⁽¹⁰⁶⁾ ANCR. Serie Congreso, N° 1209, 9 de abril de 1890, folio 1.

⁽¹⁰⁷⁾ ANCR. Serie Municipal, N° 5558, 1893, folio 1.

solo por especulación mientras que nuestros verdaderos agricultores, los que cultivan la tierra, los jornaleros, no pueden adueñarse de una sola hectárea, porque sus raquíticos salarios apenas le permiten alimentarse y mal.”⁽¹⁰⁸⁾

Estas apreciaciones muy justas las hizo el Diputado Carlos Chinchilla quien presentó un proyecto de ley que decía:

“Autorízase a la Municipalidad de Naranjo para que mida 3 000 ha en la llanura de San Carlos y las distribuya en lotes de 14 ha. entre los padres de familia pobres y jornaleros que los soliciten. Además realizar los gastos a medida de las líneas, auxilio con víveres y dote a la colonia, de un aserradero y un trapiche. La Municipalidad localizará hasta 3 000 ha, en la misma región y las rematará en lotes de 50 ha. con una base de no menos de ₡ 4,00 por ha.”⁽¹⁰⁹⁾

El proyecto en mención fue aprobado a principios del siglo XX la región de San Carlos fue objeto de otros ensayos de colonización. Ya una ley del 21 de diciembre de 1885 había concebido 1 500 ha. con ese objeto y el decreto del 21 de agosto de 1893 vino a complementarla y dio origen a una extensa colonización en Aguas Zarcas.

Al principio hubo gran entusiasmo por adquirir lotes pero fueron pocos los campesinos que lo intentaron debido a la falta de caminos y puentes. Un documento de la época nos ilustra las peripecias de estos pioneros.

Construida la carretera entre Zarceros y El Muelle, arreglados callejones entre La Unión y Aguas Zarcas. Exigen oficina de correos y telégrafos.

El éxito no ha correspondido al esfuerzo, y es que San Carlos no prosperará mientras no tenga comunicación fácil con puerto de mar. Dáse allí el hule y el cacao y la cría de ganado.⁽¹¹⁰⁾

Sugirieron así, por iniciativa de la Municipalidad de Naranjo y atendiendo a las necesidades de tierra de los campesinos desheredados del cantón, movimientos colonizadores hacia las fértiles llanuras de San Carlos.

Más tarde se seguirán repitiendo oleadas inmigratorias y aspectos paradójicos: continúa dándose el fenómeno de expulsión de mano de obra naranjeña de (peones agrícolas) por la misma situación de hace casi un siglo, la estructura económica caracterizada por la predominancia del monocultivo del café y por la crisis económica que afecta con más dramatismo a los campesinos sin tierra que no pueden subsistir con base a un salario.

Un documento de la época nos ilustra lo difícil y penoso que fue este movimiento colonizador para los primeros pioneros que se asentaron en San Carlos:

“En esta región por tener partes muy insalubres y por ser LA GUARIDA DE PROFUGOS Y REOS (centro penal) en gran parte, los cuales se dedican al huleo, al contrabando y muchos otros a la vagancia. Debería de existir a la par de buenas autoridades un médico exclusivamente para ello, ya que se considera insuficiente para atender la región. No omito manifestarle al Congreso, que internados a gran distancia de la colonia, se encuentran pequeños caseríos para llegar a ellos se necesita tiempo y trabajo. Si por momentos no se PUDIERA TENER ALLI UN MEDICO, LA POBLACION NO SE EXTRAÑARIA PUES NUNCA LO HA HABIDO, y si lo han visto ahí es cuando por orden de la autoridad tiene que ir a reconocimiento.”

F./Jefe Político de Naranjo.⁽¹¹¹⁾

1.1.1 *El intento de San Ramón por convertirse en provincia*

Los límites que establecía el censo para el cantón de Naranjo eran los siguientes: por el norte, el río San Juan, Palmares y Atenas por el sureste y San Ramón al oeste.

Precisamente, en 1892, hay un intento de San Ramón por hegemonizar su poder político en la región Alajuela-San Ramón cuando la Municipalidad promueve un movimiento emancipador de estos cantones de la dependencia de Alajuela. La idea era formar una nueva provincia con cabecera en San Ramón con los cantones de Naranjo, Palmares y San Mateo. La petición de San Ramón fue conocida por el Congreso y éste la desechó tomando como base la reacción de Alajuela que apuntó por parte de su Gobernación lo siguiente:

“El comercio de San Ramón es escaso, posee fondos municipales exiguos, edificios públicos escasos, sus barrios son pocos, no hay quien se dedique a la educación primaria, una agricultura en creciente desarrollo, sus caminos de tráfico difícil, los capitales son pequeños, no hay negociaciones de ganado, su distancia de Limón, etc.”

Por su parte los ramonenses en su petición al Congreso alegaban lo contrario: “Su población ha aumentado, su agricultura es rica

(108) ANCR. Serie Congreso, N° 11859, 30 de julio de 1908, f. 1-2.

(109) ANCR. Serie Congreso, N° 11859, 30 de julio de 1908, f. 1-2.

(110) ANCR. Gobernación, N° 31, 21 de abril de 1898, f. 1.

(111) ANCR. Serie Gobernación, N° 1258, 16 de enero de 1901, f. 3.

en todo género de producción, las minas valiosas, vías de comunicación expeditas. No nos separa ningún motivo de odio o malestar, pero que por ley natural de crecimiento, necesitan vida propia (sic).

Los cuatro cantones cuentan con 28.898 habitantes. Guanacaste cuenta apenas con 20.049 habitantes. De café produce una décima parte del país, en caña de azúcar la séptima parte, sin contar las cosechas de maíz, frijoles, arroz y papas”.

Por su parte, los vecinos de Grecia, Atenas y Naranjo, dividen sus criterios, unos apoyan a San Ramón en sus pretensiones, otros la atacan aduciendo que en vez de ser provechosa la unión, más bien sería onerosa. ⁽¹¹²⁾

En realidad, el intento de San Ramón por convertirse en provincia viene a reflejar los deseos de pequeños grupos económicamente poderosos que obtenían del café grandes beneficios económicos, un gran interés por atraer influencia política de esta región. A finales de siglo San Ramón era un centro cultural importante, sin embargo ni la base económica ni su posición geográfica le ayudaban a levantar la bandera de una nueva provincia, dado también sus escasas vías de comunicación. Esta actitud de los ramonenses llega a ser una posición refleja del centralismo-localismo que empieza a manifestarse en estos pueblos y que luego dejarán su huella indeleble en la idiosincrasia de los mismos.

1.2 SAN CARLOS Y ALFARO RUIZ SE ERIGEN EN CANTONES:

En realidad, los movimientos colonizadores hacia San Carlos tuvieron una dinámica diferente, como es lógico, comparados a los de Naranjo. Pero este lugar ocupó un papel clave de apertura hacia esta región debido a su posición geográfica estratégica ya que hacia el norte de este cantón se abre una pequeña depresión montañosa que posibilitó primero, la construcción de picadas y luego, caminos y más tarde una carretera.

Molina, distingue cuatro fases de colonización para San Carlos:

1—1850-1883, que corresponde a los albores de colonización de San Carlos, con la búsqueda de una salida al Atlántico, la apertura de rutas hacia esta zona, la trascendencia del camino militar durante la Campaña Nacional de 1856-57 y los primeros denuncios.

2—1884-1911, se estudia desde la penetración individual a la colonización familiar. Se dan en este período algunas manifestaciones de intervención estatal, los intentos de una colonización dirigida, el avance de la colonización espontánea, la hacienda ganadera como gestora de asentamientos humanos y débiles manifestaciones de integración vial y crecimiento demográfico.

3—1911-1941, se estudia el papel de las haciendas en la empresa colonizadora, la fundación de Villa Quesada y otros pueblos, el avance de los frentes pioneros, el desarrollo económico de las haciendas y la nueva intervención del Estado.

4—1942-1977, el agotamiento de la frontera agrícola, etc. ⁽¹¹³⁾

Podríamos afirmar que en cada una de estas fases de colonización sancarleña estuvieron presentes, al menos, algunos naranjeños principalmente en el período 1911-41. Este es un período muy dramático para la economía nacional, ya que el café obtuvo una curva descendiente desde 1914 por la crisis externa de la Primera Guerra Mundial. Los pequeños productores de café de Naranjo fueron golpeados también por la crisis económica del 29 (crisis estructural del sistema capitalista que tuvo caracteres financieros que produjo un gran impacto negativo en nuestra débil economía). Estos pequeños y medianos propietarios —en algunos casos— se vieron obligados a vender sus pequeñas finquitas y a convertirse en peones de las fincas cafetaleras, o bien, optaron por migrar a San Carlos, en la búsqueda de tierras, dada —según ellos— a la baja fertilidad, en un memorial que dirigen al Congreso en 1907.

Del presupuesto de gastos que Schroeder calculó en 1890 para el establecimiento de cada familia de colonos en San Carlos, durante el primer año, se han extraído los siguientes valores que dan una idea sobre la solvencia económica exigida a cada familia que decidiera establecerse en San Carlos a finales del siglo XIX y principios del XX.

	Pesos
Valor de un rancho	50
Valor del desmonte de 10 mz a 12 c/u.	120
Valor de una fanega de maíz	12
Valor de un quintal de arroz	10
Valor de un quintal de frijoles ...	8
Valor de 10 atados de dulce	30
Valor de un caballo	30
Valor de una silla de montar ...	12

⁽¹¹²⁾ ANCR. Serie Municipal, N° 3966, 5 de enero de 1892, f. 1 al 14.

⁽¹¹³⁾ Molina, Jorge R., op. cit., p. 3.

	Pesos
Valor de una vaca	40
Valor de un cerdo pequeño	2
Valor de un quintal de harina de trigo	14
Consumo anual de sal	5
Consumo anual de candelas y canfin	50
Valor de 50 libras de queso	15
Sueldo de un jornalero al año, para que ayude en la volteo, preparación y siembra del terreno y otros menesteres	180
Total:	578. ⁽¹¹⁴⁾

Como puede notarse, para un campesino solo o con su familia de Palmares, San Ramón, Grecia o Naranjo, significaba una decisión muy dura, en términos económicos, pues muchos eran campesinos pobres que no tenían ahorros sino más que su fuerza de trabajo. De ahí, que no sólo campesinos sin tierras colonizaron esta región, también algunos miembros de la "pequeña burguesía cafetalera" probaron suerte en esta zona, con tan buen suceso que terminaron quedándose..

Dado lo difícil del clima en los trópicos húmedos, hubo varios colonizadores que a finales de siglo probaron suerte en varios cultivos pero dada la intensa lluvia y el apretado bosque; terminaron desertando. Un detalle que confirma el reducido número de propietarios frente a la cantidad de familias que ingresaron en calidad de asalariados es el dato estadístico correspondiente a 1904. En contraposición a un número aproximado de 42 denuncias tramitadas entre 1884-1910 se encontraban, para diciembre de 1904, la cifra de 438 habitantes establecidos en la aldea de San Carlos y 814 establecidos en los desmontes de Buena Vista y Tapezco.

De todos los denuncias efectuados en la primera etapa (1884-1911) los tres más importantes, por el ulterior desarrollo histórico que tuvieron; fueron los que se practicaron en 1884 a lo largo de una angosta terraza comprendida entre los ríos Peje y Platanar. Los tres terrenos concedidos a José María Quesada Ugalde y a los hermanos Baltazar y Joaquín Quesada Rodríguez son lo que hoy conforman el asiento de Ciudad Quesada, principal núcleo urbano de toda la región norte de Costa Rica.

El arribo de ellos del caserío de Palmares no fue nada fácil. Hubo necesidad de organizar tres expediciones. La primera tuvo lugar en marzo de 1884, integrada por Manuel María Quesada R., Teófilo y Lupicio Quesada Q.,

y Francisco Solórzano. Entraron por Tapezco, La Brisa, El Congo y Porvenir. Ante la imposibilidad de continuar hacia el norte, optaron por regresar a Palmares y efectuar otra expedición con ocho personas de las cuales cinco eran peones. Para 1887 cerca de 15 familias estaban instaladas en estos predios con cultivos de pasto, ganado y verduras. Con el correr de los años, nuevas familias emparentadas entre sí llegaron a la región y así fue surgiendo un rústico caserío que terminó denominándose "La Unión", cimiento de la actual población de Ciudad Quesada. ⁽¹¹⁵⁾

Es importante mencionar que en la primera inmigración hacia San Carlos, partieron muy pocos naranjeños, algunos hicieron denuncias de tierras pero no se establecieron en forma definitiva; igual ocurrió con la Colonia de Aguas Zarcas, abierta en 1895.

1.3 SAN CARLOS SE SEGREGA DEL CANTÓN DE NARANJO:

A principios de siglo la comunidad de San Carlos daba indicios de ser un pueblo maduro, laborioso, con una escasa infraestructura pero con grandes deseos entre sus habitantes de engrandecerla.

Los sancarleños desde 1908 venían gestionando, por medio de varias excitativas enviadas al Congreso Constitucional de la República, su deseo de convertirse en cantón. A pesar de que las normas en esta materia establecían que se requería como mínimo de 3.000 habitantes fue desestimado este requisito.

Los colonos de San Carlos, envían una amplia exposición de motivos al Congreso; sobre todo de tipo administrativo y socioeconómico más que de lo estrictamente jurídico.

El Municipio de Naranjo en 1911 conoció el proyecto presentado al Congreso en el cual se aducía lo siguiente:

"Visto el proyecto presentado por los señores diputados don José Manuel Peralta y Pío Monge, para que se erija en cantón el distrito de San Carlos de esta jurisdicción, este Municipio acuerda: Bien comprende este ayuntamiento que cercenando del cantón de Naranjo los distritos de San Carlos para erigirlos en cantón, se le deja bien pequeño, pero inspirado en un sentimiento de altruismo y de justicia no para mientes en ayudarlo y en suplicar al soberano Congreso decreto su separación.

En efecto, aquellos lugares limítrofes con Nicaragua debe concederseles su autonomía porque gobernados por sí solos se administrarán mejor y, por ende, entrarán

⁽¹¹⁴⁾ Schroeder, John, *Costa Rica, como Hogar para inmigrantes, a los terrenos baldíos*, S.E., San José, 1892, p. 32.
⁽¹¹⁵⁾ Molina, op. cit., pp. 132-138.

más de lleno por la senda del progreso porque van tan encaminados. Notorio es que ahí la justicia represiva no surte del todo sus efectos, ya que nada hace San Carlos que haya una Alcaldía en Zarcerero cuando ésta se encuentra a gran distancia de él. Zarcerero de esta Villa se encuentra a dos leguas (una legua equivale a 5,5 km), que como vienen a Zarcerero daría lo mismo que vinieran aquí.

...QUE San Carlos merece que se le erija cantón no se oculta a quien conozca aquella región, sin duda alguna la más importante de Costa Rica, destinada por la naturaleza a un brillante porvenir.

Aquellas inmensas llanuras atravesadas por multitud de ríos, algunos de ellos navegables como el San Juan, San Carlos y Tres Amigos son, puede decirse, una tierra de promisión por su fertilidad y vías naturales de comunicación.

La agricultura de esa zona, a pesar de las dificultades con que ha tenido que luchar por lo deficiente de sus vías de comunicación, hoy se encuentra bastante floreciente y cada día se ensancha más; pues es notable el entusiasmo que despierta en los agricultores, la exuberancia de sus terrenos que los motiva a hacer nuevas empresas con la conciencia de que sus esfuerzos le serán bien recompensados.

La población, según los censos levantados por orden de la Jefatura Política de Naranjo en 1911, es de 2.270 habitantes distribuidos así: La Unión y Porvenir (658) Los Bajos y El Muelle (682), Buena Vista y Ron Ron (450), Aguas Zarcas, Tres Amigos y Kooper (489).

Es incuestionable que San Carlos ganará mucho si se le erigiere en cantón. Hay más todavía: La medida es indispensable ya que sus vecinos en los viajes a Zarcerero o a esta Villa tropiezan con grandes inconvenientes por la distancia y malos caminos. La solitud, pues, de los vecinos que obra en el expediente es muy justa si se quiere el adelanto más seguro de aquellos apuntados carseríos."

1.3.1 Límites nuevos de Naranjo con San Carlos

A juicio de esta Corporación los límites del nuevo cantón con Naranjo deben ser los siguientes: Por el norte, el San Juan en toda la extensión que limita con el cantón de Naranjo, una cercanía que con rumbo al este a oeste empieza en el río Toro Amarillo, y llega al nacimiento del río La Vega; continuáse por su

curso hasta el paso del camino denominado "Las Lajas" de aquél se sigue al camino como límite hasta el paso de la quebrada del Jilguero, aguas abajo hasta la desembocadura en el río Tapezco y éste hasta el San Carlos. Por el este el río Toro Amarillo siguiendo su curso hasta desembocar en el Sarapiquí y de éste hasta el San Juan y por el oeste los límites conocidos entre el cantón de Naranjo en la región de San Carlos con los de Grecia (Guatuso) y San Ramón.

El lugar que considera más conveniente para el acceso del cantón es el distrito de La Unión y adecuado por su situación geográfica, lluvia y facilidad para ponerle abundante agua potable, núcleo de población, etc. Allí tienen iglesia, plaza, un regular matadero público y escuela, en la cual hay de 70 a 80 niños de ambos sexos. Este acuerdo lo firman los regidores Yanuario Arroyo y Pedro Morales. ⁽¹¹⁶⁾

Es interesante observar la conducta de los ediles naranjeños ya que por lo general un cantón no acepta de buena gana la desmembración de su territorio como en este caso. Por otro lado, parece ser que con gran perspectiva histórica visualizaron algunos hechos que dan a conocer en su acuerdo.

En apariencia la actitud tan solidaria pudo verse motivada por la aceptación de una realidad; San Carlos, a sazón distrito de Naranjo, tenía un vasto territorio y de una riqueza natural envidiable. Otro factor que pudo haber influido, para dar cabida a dicha solicitud, fue la manera de liberarse de los engorrosos problemas administrativos judiciales eclesiásticos, de salud, etc. En virtud de la gran distancia muchos asuntos legales no podían ser imputados; a la vez Naranjo con esta segregación del territorio sancarleño podía dedicarle mayor atención a sus distritos.

Además, no debe perderse de vista lo precario de la economía del cantón de Naranjo en 1914, en este año los ingresos del cantón alcanzaban apenas ₡ 18.556,00 en tanto que los de San Carlos sumaban ₡ 5.004,00. En el capítulo de egresos la suma de ambos municipios llegaba a ₡ 15.605,00 lo que demuestra la limitada tendencia a la formación de reservas de capital. Podría pensarse que tales hipótesis hubieran contribuido a promover un movimiento segregacionista máxime que el cantón de Naranjo tenía un área muy extensa (1 638 km²) de lo cual el 85% pertenecía a San Carlos. ⁽¹¹⁷⁾

Es necesario hacer notar la gran hermandad histórica que durante el transcurso del tiempo se ha establecido entre ambos cantones. Ha habido una correspondencia biunívoca

⁽¹¹⁶⁾ Acta Municipal, 1º de junio de 1911, f. 53-55.

⁽¹¹⁷⁾ Molina, op. cit., 159.

en cuanto a alianzas dinamizadoras para conformar una estructura económica y social respetable que se han complementado, en vez de separarse, aún por las ideas localistas negativas.

1.4 ZARCERO SE SEPARA DE NARANJO:

La decisión gubernamental de posibilitarle a Zarcerero un grado de autonomía territorial y política se consolidó en 1915. Sin embargo, esta determinación se venía buscando desde 1904 cuando los zarcereros le plantearon al Congreso Constitucional tal expectativa lo que llevó al enojo de la Municipalidad de Naranjo; según acta de 1904.

“En oficio de mayo de 1904 algunos vecinos de los distritos de Zarcerero, Baranca, Laguna, Tapezco y Buena Vista de esta jurisdicción al Congreso y en el cual piden se les erija en cantón y tomando en cuenta que en dicho memorial, los vecinos reafirman que por la circunstancia de estar un poco retirados del centro de esta Villa y por ser en general malos los caminos que a él los unen, las autoridades actuales no han podido velar debidamente por sus intereses y comprendiendo que dicha información es hasta cierto punto gratuita, comprensiva de un cargo inmerecido para el cuerpo municipal y siendo preciso aclarar y corregir lo expresado por los ciudadanos firmantes acuerda:

Manifestar al Soberano Congreso que es injusto e inmerecido el cargo que los vecinos de los distritos citados de manera disimulada al Municipio, pues la conducta observada por esta Corporación para con todos los distritos y para Zarcerero, en especial, ha sido en un todo ajustada a la más benévola y justiciera administración municipal.

Entre las obras que ha realizado esta Corporación en Zarcerero están: el rango de servicio público a parte de la carretera nacional construida de Zarcerero a Laguna, construcción de un puente en Barranca, se declaró como utilidad pública la paja de agua de Zarcerero, construcción de un cepo, cementerio, Agencia de Policía, rastro, alumbrado público y, un puente en La Vega y Tapezco.”⁽¹¹⁸⁾

La oposición de Naranjo a que Zarcerero pasara a ser cantón se explica, entre otras cosas, por la autonomía que también deseaba San Carlos; aunque Zarcerero se le adelanta. Otras razones que adjuntaba la Municipalidad de Naranjo son las siguientes: “Por más que se empeñen los vecinos de Zarcerero en sostener lo contrario, ese pueblo no reúne las condiciones necesarias, ni los elementos que se

requieren para que se les erija en cantón. Con ello, en vez de hacerseles un bien, se les haría un mal, que ellos en una vanidad pueril están muy lejos de reconocer. Pueblos diseminados que apenas merecen el nombre de caseríos de tercer orden, sin los edificios públicos indispensables al establecimiento de oficinas, pues carecen hasta de una casa de enseñanza y sin recursos para el pago de los empleados municipales y administrativos que habría que nombrarse, no pueden aspirar con justicia al rango de cantón.

Sin negar la laboriosidad de estos vecinos, pues afortunadamente todos los de este cantón tienen el hábito del trabajo, es preciso confesar que la única producción de Zarcerero hoy por hoy es el cultivo de las papas, y en pequeña escala maderas y cereales; pero no no lo coloca en una posición mejor que la de otros distritos del cantón, que con mejores títulos podrían aspirar a la categoría que los zarcereros pretenden.

No tienen razón esos vecinos al quejarse de la administración de sus fondos. La nueva ley, que en esa materia rige, los pone en actitud de emplear todas sus entradas en la mejora que ellos estimen convenientes sin que sea obstáculo para eso este municipio.

El Zarcerero no ha sido visto nunca con desdén por el Municipio de este cantón, menos aún con abandono. Solo la obsecación y la malicia pueden hacer afirmación semejante. Los vecinos de esta Villa en manifestación de simpatía y confraternidad presentaron a la ermita de Zarcerero un turno no tan valioso por los donativos, como por lo que en él en sí significaba.

... Carecen de agua, y pudiendo haber provista de ella al vecindario con un costo a lo sumo de ₡ 1.000, prefieren seguir utilizando lo antihigiénico de pozos. En la única calle que existe allí trató este Municipio de establecer el alumbrado público y les obsequió los faros necesarios, pero para sostener esa mejora había necesidad de establecer un pequeño impuesto, los vecinos devolvieron y renunciaron a la luz, a fin de que no se les pagara con el pequeño contingente con que habían de contribuir; y si tan reacios se muestran con el agua y con la luz ¿qué será cuando se trate de construir un edificio para oficinas públicas o para escuela?

... En el Zarcerero que cuenta con tantos años de vida apenas ni existe una pequeña ermita construida de madera, insuficiente para contener una población numerosa como aquella; y si en materia de culto raya tan alto entusiasmo de los vecinos ¿qué podría esperarse de ello en orden de lo civil y administrativo?

⁽¹¹⁸⁾ Naranjo, Acta Municipal, 3 de junio de 1904, f. 111.

La distancia que los separa de este centro no ha sido ni es óbice, para que su comercio se ensanche, aumente su agricultura y progrese en general en todas las ramas de la industria, ni esa distancia es obstáculo para que inviertan bien y provechosamente todas sus entradas municipales. ¿Y a qué quedaría reducido el cantón de Naranjo si se excediera a las exageradas pretensiones de los vecinos de Zarcero? Despojado de sus distritos como son Barranca, Buena Vista y San Carlos, quedaría mutilado y perdería la importancia que tiene como cantón y mejor fuera que se le anexara a Grecia como distrito. ... Los vecinos de Zarcero no han sido inducidos a dar el paso que han dado, no en virtud de sus propias convicciones, sino gestionando por un pequeño círculo de familias que quiere imperar allí y dominando todo, objetivo que sólo conseguiría mediante la segregación de Zarcero de este cantón". (119)

Llevaban razón los vecinos de Zarcero en cuanto a la distancia que los separaba de Naranjo, ya que los malos caminos impedían una expedita comunicación con esta Villa. Sin embargo, pensamos que dichos vecinos precipitaron dicha gestión, porque ni aún San Carlos, que tenía una mayor extensión de tierras, una riqueza natural mayor, escuela, edificios públicos, etc., había planteado dicha solicitud.

De los considerandos que da la Municipalidad de Naranjo puede deducirse que se trataba de un pequeño conflicto no antagónico entre dos pequeños grupos económicos que tenían como fundamento de su riqueza actividades económicas muy distintas. Esto le daba a los zarcereños, que se dedicaban al cultivo de papas y cereales, una perspectiva de la vida y de su proyecto económico muy distinto a los naranjeños. En su mayoría se dedicaban al cultivo del café y habían conformado una "pequeña burguesía rural" que fundamentaba su riqueza no solo en la producción de ese grano sino también en su comercialización; la parte más jugosa de dicha actividad. Estas inquietudes de los zarcereños no tuvieron acogida en el Congreso dadas las fundamentadas razones del municipio naranjeño, y además porque no cumplía con el requisito de los tres mil habitantes; aspecto que tampoco cumpliría San Carlos y que al parecer no fue un factor de peso para declarar su cantonato.

El deseo de los zarcereños de convertirse en cantón siempre estuvo inmanente. Así, entusiasmados en 1911 plantean al Congreso otra solicitud por la declaración de cantón, que lograra San Carlos.

El municipio naranjeño volvió a oponerse a dicha pretensión, casi por las mismas razones que en 1904. Entre otras cosas agregaba:

"No se crea que la Municipalidad animada por un estrecho espíritu de localismo querrá ser obstáculo para que el Zarcero se erija en cantón ... Dada su inexperiencia y lo irregular de su topografía no puede erigirse en cantón, es imposible allí la formación de un cuadrante, pues es una estrecha trinchera que tienen en el fondo una calle donde están localizados la población y el comercio, a uno y otro lado se tropieza con precipicios que no permiten que por ellos se extienda fácilmente la población, carece de agua abundante para el consumo ... Por otra parte, el Congreso debe tomar en cuenta la oposición de los distritos de Barranca y Buena Vista, para que no se les tenga como integrantes del proyecto citado, donde se les incluyó sin consultárseles su opinión ...

El número de sus habitantes es exiguo, que decimos de sus entradas, éstas son tan pequeñas que no alcanzan siquiera para pagar los sueldos de los secretarios de la Jefatura Política. El promedio mensual de sus entradas es de ₡ 82,00 entradas que no será posible aumentar sin producir un grave perjuicio quien tendría que soportar el aumento ... Las pretensiones de los zarcereños deben considerarse como el deseo de satisfacer una vanidad pueril, la que en vez de distrito se llame villa o cantón a su pueblo." (120)

Naranjo resumía su oposición en cuestiones de carácter localista y administrativo, ya que Zarcero contaba con las funciones judiciales y policiales, con Alcaldía y un Agente Principal de Policía, que tenía atribuciones iguales a un Jefe Político. En este segundo manifiesto, la Municipalidad es menos consistente en sus argumentos, y no podía evitar una situación que era un hecho: los pueblos de Costa Rica habían madurado y necesitaban emanciparse para crecer y desarrollarse como lo ha demostrado Zarcero. Este logra su cantonato por decreto N° 27 el 21 de junio de 1915. Se denominará Alfaro Ruiz y su cabecera: Zarcero; con el título de Villa. El cantón quedó formado con los siguientes distritos: 1ro. Zarcero, 2do. Tapezcó, 4to. Guadalupe Norte y Sur y 5to. Palmira Norte y Sur. En 1918, por decreto N° 28 del 24 de julio se le concede el título de ciudad. En 1939, por decreto N° 35 de 22 de julio, adscribe el distrito de Zapote segregado de San Carlos que pasó a ser el N° 6 de Alfaro Ruiz. (121)

(119) Acta Municipal, 3 de junio de 1894, f. 111.

(120) Acta Municipal, 16 de junio de 1911, folios 60-63.

(121) CICAP. *Estudio sobre la división territorial de Costa Rica*. Universidad de Costa Rica, San José, 1980, p. 269.

CAPITULO VI

EL MONOCULTIVO DEL CAFE EN NARANJO: SU AUGE Y SUS CRISIS 1884-1935

En el plano de las actividades económicas, en 1884, la Villa de Naranjo se dedicaba con mayor

énfasis a la agricultura de subsistencia según el Censo Agrícola de ese año.

TABLA No. 1

NARANJO: Productos de 1884

Nombre del producto	Siembra		Cosecha	
	Fanegas	Litros	Fanegas	Litros
Maíz	52	10 791	4.056	1 621 751
Frijoles	23	9 196	276	110 755
Papas	32	12 794	192	76 769
Arroz	2	799	78	11 195
Trigo	3	1 199	12	4 789

Fuente: Dirección General de Estadística y Censos. La Evolución. Estadística Agrícola, 1884.⁽¹²²⁾

La caña de azúcar ocupó lugar importante. "A partir de 1884 se nota un mayor crecimiento del área cultivada: de 150 manzanas cultivadas se obtuvieron 3 985 quintales de dulce, cuyo valor fue de 15.940 pesos. No sería sino el café el producto más relevante".⁽¹²³⁾ La caña de azúcar fue el segundo producto en importancia hasta los años cuarenta, el cual se combinaba con el café. De este producto se obtenía el dulce que constituyó parte de la dieta alimenticia, así como el alimento para el ganado vacuno. A raíz de su actividad se fueron instalando algunos trapiches movidos por bueyes y hasta se llegaron a construir trapiches movidos por fuerza hidráulica, pero ya en los años de 1926-1930.

El café sería el cultivo que vino a revolucionar el carácter de esta Villa; al permitir el paso de una economía cerrada a una economía abierta, vinculada al mercado mundial capitalista. Hubo cambios no sólo en el paisaje agrario, sino que fue el producto de exportación que contó con créditos y mercados. Hay que destacar, a nivel estructural, el

auge del sistema capitalista, ya que de 1870 a 1914, representa el período de mayor crecimiento económico. El café no constituyó el origen de las poblaciones de Naranjo y Palmares al igual que sucedió en Guadalupe y San Vicente en San José, debido a que hasta mediados del siglo XIX no se extendió a esta zona.

El proceso de industrialización del café, por medio de beneficios, nos refleja el proceso de concentración de capital y la relación de este con el factor trabajo, es decir, la presencia de un sector asalariado técnicamente especializado.

Para 1907 se citan en Naranjo 6 beneficios distribuidos así: "3 en el distrito central, 2 en San Miguel y 1 en San Juan.

No existía una legislación que controlara los precios de venta. La fanega se pagaba a los productores entre los ₡ 12 y ₡ 25. La resolución y el envío del café en pergamino se llevaba a cabo entre noviembre y abril hacia Puntarenas y de aquí se exportaba a los mercados externos".⁽¹²⁴⁾

TABLA No. 2

Naranjo: Producción cafetalera (años de 1884 - 1888 - 1889 - 1890 - 1891 - 1892 - 1893)

Años	Nº de fincas	Nº de árboles	Cosecha en qq	Valor en pesos
1884	142	240.303	3.358	33.580
1888	153	292.382	3.393	73.471
1889	162	296.321	4.028	96.644
1890	168	298.209	4.132	95.036
1891	171	299.829	4.032	120.963
1892	171	299.829	4.032	129.063
1893	178	299.987	3.761	131.642

Fuente: Oficina del Café. Informe de labores 1973. Estadística Agrícola 1884, p. 78.⁽¹²⁵⁾

⁽¹²²⁾ Vargas R. Ma. Mercedes, op. cit., p. 27.

⁽¹²³⁾ Ibid., p. 28.

⁽¹²⁴⁾ Ibid., pp. 28-29.

⁽¹²⁵⁾ Ibid., p. 30.

Nótese que tanto el número de fincas, como la cosecha y por ende el valor de la producción real fueron creciendo. Este crecimiento, en término de 9 años, viene a ser una posición refleja de los fuertes vínculos comerciales de Costa Rica con el mercado inglés cafetalero. Puede afirmarse que ese proceso no corrió parejo desde el punto de vista de la distribución del ingreso para toda la población del cantón. A medida que aumentaba el proceso de acumulación de capital, en manos de los cafetaleros, se dio un proceso de mayor desigualdad social, ya que según el censo de población de 1892, el sector obrero-campesino (jornaleros) aumentó considerablemente con respecto a 1883. "... el censo de 1892 apunta un total de 971 jornaleros distribuidos entre 21 hacendados" (126). Ello nos da un promedio de 46 jornaleros por hacendado, lo que demuestra un cambio cualitativo en la evolución de las fuerzas productivas y un generalizado sistema de trabajo asalariado, con la consiguiente dicotomía de una numerosa población, cuyo principal medio de subsistencia en su fuerza de trabajo y la otra, poseedora de los medios de producción.

Esto confirma el hecho de que antes de otorgársele su cantonato nuestra región estaba institucionalmente consolidada y su actividad económica era una posición refleja a la necesidad de otorgársele mayores aperturas políticas dentro de la división territorial del país.

Puede afirmarse que ya a finales de la década de 1880, la economía naranjeña presentaba una dualidad; una economía de subsistencia y otra de carácter agroindustrial, en una abierta vinculación a través del café con la economía mundial. Muestra de esta creciente modernización se reflejó en el acuerdo que hizo la Corporación Municipal para "ESTABLECER ALUMBRADO PUBLICO EN LAS CALLES DE ESTA VILLA". (127).

Este hecho es de trascendental importancia histórica pues sólo a escasos cuatro años de que Nueva York y París lograsen este hecho, Costa Rica también lo había adquirido (tres primeras ciudades del mundo que consiguieron alumbrado público). Naranjo fue uno de los primeros cantones rurales del país en disfrutarlo, esto en el año 1888.

Ya en 1890 la misma Municipalidad "crea impuestos por iniciativa del Jefe Político para las reses, alumbrado público, el dominó y billares". (128)

A finales del siglo XIX, Naranjo dio muestras de un crecimiento económico en proceso de consolidarse; la población fue aumentando y necesitaba de varios servicios; entre ellos alumbrado público, cañería, caminos, etc.

La Municipalidad aprueba el detalle de caminos a los caseríos de Concepción, Candelaria, el Rosario, San Juan, San Juanillo y Zapote. (129)

Este auge del territorio, suscitado por el cultivo del café, trajo consigo el espectro de una serie de actividades económicas; en consecuencia las autoridades políticas trataron de protegerlo y darle las facilidades del caso. Así, el Congreso de la República recibe una notificación de la Municipalidad de Naranjo por medio del cual "SE SUPRIME EL IMPUESTO ESTABLECIDO A LOS BENEFICIOS DE CAFE". (130)

Nótese como esta actividad gozó del proteccionismo económico estatal. Las características mismas del modelo económico del país denominado "Desarrollo hacia afuera", caracterizado por los zigzagueantes precios del café en el mercado internacional, colocaban nuestra economía en una situación de dependencia. Esto, unido a una situación coyuntural de crisis económica, hizo que el Estado exigiera esta actividad y con ello consolidaba el poder político de la oligarquía cafetalera; como mecanismo de auxilio al sector agroexportador.

El crecimiento económico reflejado en un aumento de las relaciones de producción de Naranjo fue tal que por ejemplo en este mismo año (1898) la Municipalidad recibe una solicitud de AMON FASILEAU DUPLATIER, (arquitecto francés, que había construido hermosas viviendas en San José en el barrio que hoy lleva su nombre; a solicitud de los cafetaleros), para la instalación de ALUMBRADO ELECTRICO DESTINADO AL SERVICIO PARTICULAR, CON POSTES DE HIERRO". (131)

El desarrollo temprano del capitalismo en el país, y por ende en Naranjo, permitió consolidar el Estado Nacional y sus instituciones políticas, de tal forma que en 1898 Naranjo percibía una respetable cantidad de dinero por conceptos de pagos de impuestos, lo que nos da una visión local del auge económico. Veamos:

(126) Dirección General de Estadística y Censos. *Censo de Apelación de 1892*.

(127) ANCR, Serie Gobernación, N° 1259, 16 de mayo de 1888. De este documento sólo existe la referencia, ya que se ubica dentro de los extraviados en el Archivo Nacional. Hubiese resultado de gran importancia histórica conocer su contenido.

(128) ANCR, N° 1209. Serie Gobernación, 9 de abril de 1890, folio 1.

(129) ANCR, Serie Congreso, N° 3751, 9 de mayo y 28 de julio de 1890, folios 1-16.

(130) ANCR, Serie Gobernación, N° 1258, 16 de enero de 1901, folios 1-13.

(131) ANCR, Gobernación, N° 3, 2 de mayo de 1898, f. 133.

\$ 3	\$ 5	\$ 10	\$ 15	\$ 20
Destacés	Volantas	Cajas de emisión Coche de alquiler Carros fúnebres Ferreterías Fotografías	Clubes	Cajas de cambio moneda Caja de empeño sobre prendas Compañía de Seguros Carretones 4 ruedas con o sin resortes Fotografía

\$ 50	\$ 60	\$ 100
Alumbrado público Agua Aseo Cajas de descuento Comp. de vapores Casas de comercio Fábrica de cerveza	Caballerizas Ferreterías Fundiciones	Hoteles Joyerías 1°, 2°, 3° Lecherías Almacenes de mercadería y abarrotes Agentes viajeros Bancos Billares Barberías Beneficios de café. (1, 2)

"También pagaban impuestos las ventas de maderas, mármoles y alambres, lavanderías de ropa, librerías, molinos, macadamización de calles, neverías, órganos, pianos ambulantes, panaderías, pastelerías y confiterías, plaza de ganado, pulperías, talleres, talabarterías, sastrerías, relojerías, restaurantes."⁽¹³²⁾

Estamos en presencia, en 1898, no sólo de una comunidad basada en una actividad agroexportadora, sino de una incipiente industria de carácter más bien artesanal. Esto nos permite inferir que para inicios del siglo veinte, Naranjo poseía un cierto grado de división de trabajo lo cual era una posición refleja de la revolución general de la economía del país, puesto que Costa Rica volcaba su economía hacia Inglaterra (como lo fue la tónica hasta 1890). A partir de este año, con la construcción del Ferrocarril al Atlántico y la consiguiente formación del enclave bananero, nuestro país abre sus puertas al capital norteamericano.

El cantón de Naranjo a principios de siglo XX dio muestras de una comunidad madura, con un aparato institucional y una base económica sólida.

1.4 MARCO HISTÓRICO GENERAL DEL CULTIVO DE CAFÉ EN EL PAÍS A FINES DEL SIGLO XIX Y PRIMER TERCIO DEL SIGLO XX:

El café fue el producto mediante el cual la economía costarricense se integró plenamente al mercado mundial capitalista en el siglo XIX. El desarrollo de la producción se dio sobre la base de la estructura económica colonial cuyo elemento principal lo constituía la pequeña producción familiar de subsistencia, por lo que la importancia de la pequeña propiedad subordinada a la gran propiedad, a los beneficios y a casas exportadoras es muy alta.⁽¹³³⁾

⁽¹³²⁾ ANCR. Serie Gobernación, N° 3, 25 de julio de 1898, folios 189-198.

⁽¹³³⁾ Fernández Mario. *Evolución de la estructura de la tenencia de la tierra en Costa Rica*. (1950-78). Facultad de Ciencias Sociales, U. de C. R., 1981, p. 7.

Durante los años de 1870 a 1930 se produjo, a nivel centroamericano, un auge de las economías de exportación. La adopción de este esquema predominó en Costa Rica hasta los años sesenta, el cual fue sustituido por el llamado modelo de "Sustitución de importaciones o desarrollo hacia adentro". Las relaciones con los países metropolitanos fueron difíciles y provocaron una innumerable sucesión de conflictos desde la invasión de Walker en 1856, hasta la política del Gran Garrote en los años 20.

Los principales compradores de nuestro café durante el siglo XIX fueron la Gran Bretaña, Francia, Alemania y Estados Unidos. Ningún país tuvo la importancia de Inglaterra en el comercio exportador e importador de los costarricenses. Visto en su conjunto, los vínculos comerciales y financieros, duraron más que en el caso de otros países latinoamericanos, debilitándose a partir de la Primera Guerra Mundial. Desde 1885 a 1900 los porcentajes del valor de las exportaciones de café sobre el costo total de las exportaciones de Costa Rica superaron el 75% a excepción de 1900 que fue de 60%.⁽¹³⁴⁾

Sin duda alguna, el café representaba a fines de siglo, una parte predominante del valor de las exportaciones de Costa Rica.

Por tratarse nuestro territorio de un país subdesarrollado y dependiente en el plano externo de las fluctuaciones del precio del café en el mercado internacional, estuvo sujeto a las distintas crisis externas e internas que padeció el sistema capitalista, veamos lo que nos apuntan Cardoso y Pérez Brignoli:

- a) 1847-48, crisis europea, al caer los precios del café en Europa muchos cafetales fueron arrancados en Costa Rica, el precio de la tierra declinó momentáneamente.
- b) La crisis de 1857-58, causada por factores internos: la epidemia del cólera traída al país por las tropas que combaten a Walker en Nicaragua. Debido a una enorme mortalidad la cosecha no tuvo lugar normalmente, carretas llenas de café fueron abandonadas a lo largo de la carretera a Puntarenas, a esto vino a sumarse la crisis mundial de 1857.
- c) La crisis de 1874-75, que refleja la gran crisis financiera europea de 1872, crea en Costa Rica serias restricciones de crédito y problemas monetarios.
- d) La crisis de 1884-85, ligada a la combinación de una mala cosecha con una baja de los precios mundiales del café.
- e) La crisis de 1897, la más seria del siglo, puesto que fue seguida de un largo período de depresión (hasta 1907-08, en el caso de Costa Rica).

Si observamos la curva relativa al valor de las exportaciones, veremos que en el caso costarricense el período depresivo se declara la crisis mundial de 1890 y con fluctuaciones hasta 1908. Esta crisis de 1897 estuvo ligada a superproducción mundial de café, imputable, principalmente a la tremenda expansión caficultora brasileña.

En función, a la vez de la crisis del café y de la baja mundial del valor de la plata, se dio la crisis del peso, moneda costarricense de patrón plata y la adopción en 1900 del PATRON ORO a través de la reforma monetaria que creó la nueva moneda nacional: el colón.⁽¹³⁵⁾

Este cambio en la relación con el valor de la moneda viene a demostrar el carácter vulnerable de nuestra economía frente a las fluctuaciones cíclicas de las economías centrales. Fue un impulso para extender el área cultivada, y lograr el alza de la producción. Al mismo tiempo, la crisis de 1930 provoca la reacción del Estado costarricense, se da un análisis crítico al modelo agroexportador.

El economista Rodrigo Facio nos plantea los problemas derivados de la penetración de capital extranjero y estudia los fenómenos de la economía nacional. El monocultivo aparece como un resultado de la dominación imperialista:

Nuestra economía ... tiene carácter colonial, para los grandes países capitalistas, los pequeños y atrasados como el nuestro son, desde el punto de vista de su importación, depósitos de materia prima y zonas proveedoras de productos agrícolas; como en el caso de Costa Rica, la única riqueza que les ha interesado ha sido, fuera de la del banano, la del café, ha resultado que al financiar su producción en grande terminaron por darle carácter monocultivista, tal como lo constatamos al estudiar las consecuencias económicas que el gran tráfico internacional tuvo sobre el país.⁽¹³⁶⁾

La baja en la producción de granos básicos, una balanza comercial desfavorable y un mercado interno desorganizado son las principales consecuencias que se derivan del monocultivo.

Para el caso de Naranjo resultan de gran significación histórica algunos intentos por variar esta estructura monocultivista, no hacia la producción agrícola sino a una incipiente industria que a la postre contribuyó al mismo proceso monocultivista. Lo podemos ejemplificar en la figura de don León Víctor Corrales quien en 1914 se dirige al Ministerio de Fomento en los siguientes términos:

El suscrito mayor de edad, soltero, agricultor y vecino de Candelaria de Naranjo, solicita la concesión de 103 litros de agua por segundo del brazo del río Pilas, llamado la Quebrada y del río Pilas,

⁽¹³⁴⁾ Facio, Rodrigo. *Estudio sobre Economía Costarricense*. Editorial Costa Rica, San José, 1972, p. 48.

⁽¹³⁵⁾ Cardoso, Ciro y Pérez, Héctor. *Centro América y la Economía Occidental*. (1520-1930) Edit. U. de Costa Rica, San José, 1982, pp. 254-255.

⁽¹³⁶⁾ Facio, op. cit., p. 99-100.

propriadamente dicho en jurisdicción de ese vecindario, con el objeto de desarrollar una potencia de 1 240 caballos que necesita para mover la planta que se instalará en mi finca, consistente en un dinamo eléctrico para servicio de alumbrado, UN ASERRADERO Y MAQUINAS PARA TALLERES DE CARPINTERIA Y EBANISTERIA; manifestando, además, el solicitante que una parte del agua la tomaría del terreno de doña Leona Corrales V. de Carmiol. (137)

Dicha cartera de Fomento acordó conceder la concesión por 50 años. Debía el interesado pagar un canon anual de ₡ 12,40.

Este temprano desarrollo industrial de Naranjo, se vio acompañado de otras obras construidas por el señor Corrales; tales como: tres trapiches de fuerza hidráulica en Candelaria, uno de ellos movido por energía eléctrica (uno de los primeros de la provincia movidos por electricidad). Una planta con magnífica maquinaria, para desfibrar cabulla (movida por fuerza hidráulica, con tres años de servicio, un aserradero y cepilladora en el que se preparaban las maderas para construcción e instalado desde 1914), dos plantas eléctricas (una de corriente continua, de 110 voltios, que suministraba alumbrado particular en el distrito desde 1914, la otra de corriente alterna, trifásica, de 440 voltios, para fuerza motriz que daba alumbrado exclusivo a la ermita). Estas dos plantas estaban movidas por fuerza hidráulica.

Una fábrica de hielo construida en 1926, también en Candelaria, con capacidad de mil libras diarias, abastecía el cantón y alrededores (movida por fuerza hidráulica), un taller de ebanistería provisto de las mejores maquinarias empezó a trabajar en 1929.

Todo el adelanto de Bajo Corrales se debía, "según don León V. Corrales, a hijos de ese pueblo, puesto que no había empresarios extranjeros que, son por lo general, los de las industrias en la mayor parte de los pueblos". (138)

El progreso industrial de Candelaria en los años veinte no resulta comparable con ningún otro período de la historia de Naranjo. En esta época se cuajaron una serie de obras que vinieron a dar un salto cualitativo en el proceso del beneficio del café, en el tratamiento de elaboración del dulce y del mismo aserrío de la madera.

Estas inquietudes, de este visionario ingeniero naranjeño, resultaron muy coherentes con lo que más tarde proponía Rodrigo Facio para salir del carácter de la economía monocultivista. Proponía la diversificación de la producción, la defensa de la pequeña propiedad y la intervención del Estado dentro "del criterio nacionalista". Efectivamente,

estas ideas, del principal ideólogo social demócrata del país en esos años, fueron aplicadas posteriormente a la Guerra Civil de 1948.

Consecutivamente a la crisis de 1929, muchas de estas obras de diversificación de la producción en Naranjo van a ser desestimadas: la fábrica de hielo, el aserradero, los trapiches y por último la planta eléctrica para dar paso, nuevamente, a un intenso auge del café que había decaído en los años treinta por dicha crisis. Esas obras no quedan más que en el recuerdo de algunos de nuestros abuelos, testigos mudos de lo que fuera un pueblo próspero y pujante. La crisis en el café hizo retornar a una economía más pobre, donde predomina la pequeña propiedad que dio paso a un proceso más familiar e individualista.

Así en 1935 se presenta, por lo tanto, una estructura de la producción cafetalera en que en su mayoría estaba en manos de pequeños productores.

"En este complejo cafetalero, la pequeña propiedad es explotada a través de las relaciones mercantiles al vender su producción a los beneficios y, generalmente, cumple la función de reserva de fuerza de trabajo, fundamentalmente estacional, para las grandes explotaciones. De esta forma, se podría decir que las características que asume el desarrollo capitalista por el café es que la pequeña producción cumple un papel beneficioso para el capital, como fuente de materias primas para las plantas de beneficiado, y en última instancia para los que mantienen el control de las exportaciones y como fuente de trabajo para las explotaciones capitalistas, especialmente durante la recolecta de la cosecha (la cogida)." (139)

Desde el punto de vista social y político, el complejo cafetalero vino a producir en Naranjo, y por ende en el país, una pirámide social: en una amplia base está la pequeña producción y en su estrecha cúspide se encuentran los exportadores, beneficiadores y grandes productores. En la mayoría de los casos se unen las tres cualidades, o por lo menos dos de ellas; son las mismas personas físicas o jurídicas. De tal forma, la estructura de la producción cafetalera no fue, ni ha sido, igualitaria. (140)

Dada la importancia que conformaron los beneficios de café en la estructura social diremos que adquirieron un valor considerable para la oligarquía. Los préstamos se canalizaban a través de las sociedades beneficiadoras que añadían, a su haber, tierras perdidas por los pequeños productores en su proceso de descomposición social. El poder político de esa oligarquía se siguió manteniendo aun después de 1948 pues los créditos se siguieron canalizando por medio de esas sociedades; con

(137) La Gaceta, 29 de octubre de 1914, p. 20.

(138) Del Olmo, José. *Naranjo y su Iglesia*. Edit. Lehmann, San José, 1929, p. 41.

(139) Fernández, op. cit., p. 47.

(140) Carcanholo-Reinaldo. *Desarrollo del Capitalismo en Costa Rica*, EDUCA, San José, 1981, p. 138.

ello se aseguraban la producción de los pequeños productores a quienes financian con esos préstamos. (141)

La pequeña propiedad logró mantenerse en Naranjo después de los años duros para el café, en los años treinta, gracias a un factor inherente al mismo proceso estructural de tenencia de la tierra: la herencia. Muchas medianas y grandes propiedades se han convertido en fincas campesinas con una extensión que oscila entre cinco y veinte manzanas. Por otra parte, la crisis del monocultivo hizo que muchos pequeños propietarios, sin mayor ligamen entre sí, optaron por vender sus pequeñas parcelas. De esta manera se transformaron en peones de las haciendas cafetaleras o en mano de obra migrante con dirección a los centros urbanos o a nuevos focos de colonización como San Carlos o San Isidro de El General.

La existencia, en Naranjo o en el resto del país, de pequeños propietarios no es la manifestación de una sociedad democrática en la que impera la justicia social; al contrario, expresa una de las formas más adecuadas de la explotación.

I.4.1 *Mano de obra para el cultivo del café: algunas consideraciones*

En cuanto a la mano de obra para el café indicamos que este cultivo requiere de un trabajo muy cuidadoso durante todo el año.

Tanto el cultivo como la cosecha demanda una delicada labor manual. Durante el año hay que podar los árboles y limpiar la tierra. En la época de la cosecha se necesitan hasta cinco o diez trabajadores más que recojan los granos uno por uno.

Gran parte de estos eventuales cogedores de café está formado por los miembros familiares de los que laboran en forma fija en las fincas. El resto, tiene que reclutarse en otras partes, ya sea en los pueblos o ciudades, o en otras fincas. Mujeres, adolescentes y niños encuentran empleo y llenan los cafetales en la época de recolección. Un beneficio requiere hasta cincuenta o más hombres, que trabajen temporalmente después de la cosecha: en el proceso y empaque del producto. (142)

En el caso de Naranjo, a finales del siglo XIX y primer tercio del siglo XX, la mano de obra, por lo general tuvo características muy reducidas. No hubo, como en la región Reventazón-Turrialba, grandes concentraciones de peones. Los recolectores del café eran las mismas familias en el caso de las pequeñas propiedades.

Para las fincas más grandes se necesitaba una mayor cantidad de cogedores que se colectaban de los pueblos vecinos. En 1890

existía un beneficio de café en Concepción, propiedad de don Vicente Damián Herrera, que, a pesar de ser de tierra, el café beneficiado en él llegó a competir en calidad con la clase sacada en los patios de concreto o lastreados. (143)

Uno de los elementos más destacados entre los obreros cafetaleros lo constituye el llamado "orillero". Antes de que se llegara a la tecnificación del cultivo del café con la revolución verde en los años sesentas (modernización agrícola que consistió en el uso de tractores para labores de atomizo del café, el uso de abonos, de fungicidas, herbicidas —en vez del machete—, las nuevas variedades de café, nuevas técnicas de siembra, etc.), las fincas cafetaleras utilizaban en mayor cantidad peones según fuera la extensión de la misma.

El orillero era el peón con mayor habilidad y fortaleza para las labores agrícolas. Comandaba la "cuadrilla", lo cual exigía, por cuestiones de hombría o machismo, más allá de las condiciones necesarias.

Esta práctica azuzada por los mismos patronos vino a convertirse en la explotación más despiadada contra los peones cafetaleros. El gasto de energía producido por cada "mache-tazo" o "palazo" tuvo que ser considerable, dado lo rudimentario de los instrumentos de trabajo. A esto agregamos que tales instrumentos eran costeados por ellos mismos. Durante muchos años, los trabajadores no conocieron las bondades del Seguro Social.

Sus gamonales cafetaleros no los aseguraban. Tampoco poseían las garantías laborales que el Código de Trabajo les brindaba, ello a partir de 1943; porque anterior a ese periodo, privaban criterios netamente liberales manchesterianos de la oferta y la demanda de trabajo en la concentración de trabajadores cafetaleros.

A esto agregamos los mecanismos ideológicos de dominación paternalista que aplicaron los grandes cafetaleros, tales como: convertirse en el padrino de sus hijos, prestarles en calidad de arrendamiento parte de sus tierras, socorrer cuando se enfermaba un hijo, etc. Esto hacía que se estableciera una "especie de relación semifeudal" entre ambos. Por otra parte, la política estatal en materia de salarios estuvo ajena a contemplar la situación real del peón cafetalero; porque los mismos detentadores del poder político fueron también cafetaleros. No será sino, después de 1948, cuando ocurre una modernización del Estado costarricense y se perfila un enfoque

(141) Ibid.

(142) Hall, op. cit., p. 53.

(143) Del Olmo, op. cit., p. 38.

económico pero con sentido social y se dan reformas en materia salarial, tales como la "política de sueldos y jornales crecientes" en 1954.

Los trabajadores, por el doble sistema de dominación (ideológica y material), no fueron capaces de organizarse y realizar movimientos obreros; dado lo disperso de su concentración en las fincas de café. Existieron gamonales cafetaleros que dieron un mejor trato a sus peones. Otros, por el contrario, violaban leyes y decretos. El carácter estacional de estos peones les impedía organizarse. Al mismo tiempo, dado lo estrecho de las relaciones sociales, un peón que pretendiera rebelarse con-

tra el sistema no tenía ninguna salida. Los mismos patrones se ponían recelosos con un trabajador con "antecedentes" semejantes. No se concretó ningún movimiento obrero en Naranjo, motivado por tales relaciones laborales. Al parecer todos aceptaron con resignación las reglas del juego, partían de la premisa falsa de la igualdad social, porque no tuvieron una conciencia de clase que los hiciera sentir amalgamados. Situación diferente sucedería con los trabajadores bananeros y artesanos, que por la influencia de otros movimientos obreros, lograron conformar a través de los años una serie de conquistas laborales que hoy en día disfrutan.

1.5 Propietarios*	Lugar de beneficio	Clase
Pedro J. Aguilar	Naranjo (centro)	Primera*
José Aguilar F.	San Miguel	Primera
Luis Beer y Sucs.	Naranjo (hoy Hda. Orlich)	Primera
Guillermo Matamoros	San Juan	Primera
Juan Mercedes Matamoros	San Juan	Primera

Las anteriores estadísticas, a pesar de lo tedioso que ello significa, viene a demostrar que en Naranjo, a principios del siglo XX existía una "pequeña burguesía agroexportadora" que basaba su riqueza no sólo en la producción de su café sino también en la compra que realizaba a los pequeños y medianos productores. Además de eso, eran grandes exportadores como el caso de don Pedro Aguilar quien mantuvo uno de los índices más altos exportados en estos 24 años, en la provincia de Alajuela. No cabe duda que una de las partes más jugosas del beneficio del café lo constituía su comercialización.

Esta acumulación de capital en manos de estos pocos agroexportadores, les permitió obtener el monopolio de la actividad crediticia, a la cual acudían los medianos y pequeños propietarios.

Al despertar el año de 1934, surgen nuevos beneficiadores y exportadores como los hermanos Matamoros. Con el capital amasado logran extraer su influencia a otras actividades como el suministro de la energía eléctrica a la población por medio de un contrato que la Municipalidad les otorga a partir de 1935.

Podemos afirmar que los años de 1910 a 1930 fueron años de oro para la agricultura del café en Naranjo. No más, a inicios de siglo (1905), existían en Naranjo 1'200 manzanas cultivadas de café.

Los cafetaleros empezaban a concentrarse en pocas manos.

(*) En 1932, por efectos de la crisis de super producción que sufrió el mundo capitalista, Costa Rica atravesó por serios problemas fiscales, monetarios y sociales. El café bajó de precio en el mercado hasta en un 50%. Razón por la que los beneficiadores y exportadores de Naranjo, antes citados, solicitan a la Municipalidad que se les rebaje los impuestos para ello, piden que sus beneficios sean catalogados de segunda. Petición que fue aceptada.

Ya en 1913 el área dedicada al cultivo del grano ascendía a 1 096 hectáreas. Esto nos ofrece un panorama monocultivista. El resto de la tierra cultivable se dividía de la siguiente manera:

Potrero	5 892 hectáreas
Repasto	1 074 hectáreas
Caña de azúcar	266 hectáreas
Maíz	1 337 hectáreas
Frijoles	77 hectáreas
Papas	184 hectáreas
Arroz	74 hectáreas
Tabaco	40 hectáreas

Fuente: Dirección General de Estadística y Censos. Anuario Estadístico de 1913, p. 71.

Nótese el gran descuido en la producción de granos básicos; factor que guarda estrecha relación con la situación general del país, el monocultivo del café generó un subdesarrollo del país en este campo.

1.5.1 La crisis del monocultivo del café

Posterior al período de gran bonanza cafetalera (1910-1930), se sucedió en Naranjo, como también en todo el país, un período de recesión económica causada por la crisis económica de 1929.

En el período de crisis de la economía agroexportadora costarricense muchos caficultores perdieron sus tierras y beneficios. (Por falta de documentos probatorios no pudimos analizar cuál fue la suerte de los exportadores de café de Naranjo después de 1934, pues los anuarios estadísticos a partir de 1935 no computan quiénes eran los exportadores nacionales).

En apariencia, a los exportadores más fuertes como don Pedro Aguilar, Luis Beer Sucs. y otros, la crisis no los doblegó. En el caso de este último, tenemos las siguientes referencias aportadas por su nieta doña Hilda Buck:*

En 1844 nació en Hamburgo Luis Beer Witting. Estudió allá arquitectura y construcción. Salió hacia Costa Rica como emigrante, con un presupuesto de varias docenas de pares de zapatos.

Al poco tiempo lo siguió su hermano Guillermo y luego Enrique, la ruta para llegar a América pasaba en ese entonces por el Cabo de Hornos y se tardaba de Hamburgo a Puntarenas seis meses. De este puerto a San José, se realizaba el recorrido a caballo, por el antiguo camino de carretas.

En San José recibió muchos encargos para hacer construcciones de parte del gobierno y de particulares. Entre las construcciones que hizo para el gobierno está el Hospicio de San José que existía todavía en 1930.

Recibió parte de la actual "finca de Pilas" en Naranjo, como pago de construcciones hechas al gobierno. Luego la fue agrandando por medio de la compra de terrenos a colindantes, entre ellos la familia Hidalgo.

Concluyó el beneficio de café el cual lo exportaba principalmente a Alemania con el nombre de "Luis Beer W."

Más tarde viajó a Hamburgo y regresó con su esposa en 1875. En San José logró comprar

una casa en el actual Paseo Colón, que en realidad era una caballeriza ya que tenía que viajar a Naranjo a caballo. Luego adquirió otra casa cerca de la Catedral donde nacieron sus hijos.

Después de 1888 regresó con su familia a Alemania, mientras tanto la finca en Naranjo la administraban sus hermanos Guillermo y Enrique Beer. Este último, es el bisabuelo del Dr. Gómez Granados de Naranjo.

Los hermanos Beer exportaban el café de la susodicha Hacienda Pilas y también el que compraban a los pequeños y medianos productores vecinos. Una vez procesado el grano lo exportaban a Alemania, donde Luis Beer lo colocaba en buenos mercados y en los que obtenían muy buenos precios. El carácter zigzagueante de los precios del café en el mercado internacional, hizo que don Luis Beer, ya de 64 años, optara por regresar a Costa Rica para modernizar la maquinaria del beneficio, la cual la importó por medio de su coterráneo don Otto Kooper en Grecia. Así la finca con la nueva tecnología fue adquiriendo solidez y se reincorporó con buen suceso en el mercado alemán.

En la nueva administración de la finca le ayudaba su hija Erna, quien lo acompañó en su nuevo viaje a Europa. Así en 1913 fueron padre e hija a Alemania donde murió don Luis Beer, su hija Erna regresó a Costa Rica para hacerse cargo de la finca Pilas.

En 1919 Erna Beer casó con don Max Buck (también alemán) quien remodeló totalmente el beneficio, importó nueva maquinaria esta vez, con otra firma alemana ya instalada en Costa Rica —Koberg—, y siempre bajo la firma Luis Beer W. Don Max Buck y doña Erna, vendieron la finca Pilas a los señores Francisco Orlich y a su hermano Antonio; quienes volvieron a construir un beneficio más moderno, y convirtieron la hacienda en una de las más productivas de Naranjo.

* Archivo familiar de doña Hilda Buck de Jengish.

TABLA No. 3

EXPORTADORES DE CAFE DE NARANJO. (1910-1934)

Exportador	1910		1911 - 1912		1913		1916		1917		1918		1919	
	Sacos	Kilos	Sacos	Kilos	Sacos	Kilos	Sacos	Kilos	Sacos	Kilos	Sacos	Kilos	Sacos	Kilos
Pedro J. Aguilar	4.943	296 423	3.999	269 940	4.408	265 240	3.547	21 372	2.026	—	—	—	381	22 864
Luis Beer	1.089	63 340	938	56 280	603	36 180	200	12 000	730	—	—	—	—	—
José Aguilar	2.079F	124 589	1.905	114 310	1.570	94 200	3.045	188 290	2.021	—	537	—	707	47 910
Ernesto Aguilar	—	—	—	—	—	—	218	13 080	—	—	—	—	—	—
Yanuario Arroyo	—	—	—	—	—	—	—	—	—	—	500	35 589	—	—

Exportador	1920		1921		1922		1923		1924		1925	
	Sacos	Kilos	Sacos	Kilos	Sacos	Kilos	Sacos	Kilos	Sacos	Kilos	Sacos	Kilos
Pedro J. Aguilar	—	—	2.291	139 751	2.671	160 927	2.826	186 090	3.457	207 338	5.560	333 600
Luis Beer	1.441	99 429	376	26 030	290	17 464	1.766	223 922	1.566	102 198	3.098	205 818
José Aguilar	1.034F	68 210	1.081	69 660	1.237	84 451	1.177	77 825	1.010	65 650	1.597	112 620
Humberto Aguilar	—	—	283	16 980	—	—	—	—	—	—	—	—

(Cont.)

Exportador	1926		1927		1928		1929		1930		1931	
	Sacos	Kilos	Sacos	Kilos	Sacos	Kilos	Sacos	Kilos	Sacos	Kilos	Sacos	Kilos
Pedro J. Aguilar	7.214	432 840	7.151	430 480	8.328	499 680	—	—	—	—	—	—
Luis Beer	1.917	118 550	3.555	218 843	3.058	194 458	2.140	138 039	—	—	2.106	138 705
José Aguilar	1.556F	97 400	1.752	1 168 000	1.656	100 895	1.582	1 063 310	—	—	522	31 320
Yanuario Arroyo	—	—	—	—	—	—	—	—	411	24 660	407	24 693

99

Exportador	1932		1933		1933		1934		1934	
	—	—	x Puntarenas	—	x Limón	—	x Puntarenas	—	x Limón	
Luis Beer	2.839	185 415	4.005	263 877	875	58 705	—	—	—	—
José Aguilar	—	—	—	—	—	—	—	—	—	—
Yanuario Arroyo	430	25 800	786	47 370	—	—	111	6 660	—	—
Guillermo Matamoros	—	—	5.411	329 440	1.980	129 020	1.274	85 750	3.261	196 990
Juan Mercedes Matamoros	—	—	—	—	—	—	210	12 600	1.455	87 580

Fuente: Dirección General de Estadística y Censos. Anuarios estadísticos de 1910, 1911, 1912, 1913, 1916, 1917, 1918, 1919, 1920, 1921, 1922, 1923, 1924, 1925, 1926, 1927, 1928, 1929, 1930, 1931, 1932, 1933 y 1934.

En apariencia, los grandes exportadores no corrían ningún riesgo, pues sus recursos eran abundantes, por ejemplo en la cosecha de 1913 don Pedro J. Aguilar fue uno de los mayores exportadores del país. La crisis económica de los años treinta a quien perjudicó fue al pequeño finquero que debía entregar su cosecha a estos beneficiadores. Este debía recurrir a préstamos que sobre su cosecha hacían estos beneficiadores y exportadores, financiamiento privado y único que realmente existía.

La crisis del café vino a acentuar el proceso de proletarización en Naranjo, al convertir a muchos pequeños finqueros en peones asalariados, pues perdieron sus fincas a manos de aquellos. Sin embargo, en el caso de Naranjo, algunos medianos y pequeños productores con grandes sacrificios, lograron mantener sus propiedades.

No cabe duda que la crisis también afectó a los grandes exportadores; así por ejemplo don Pedro Aguilar en 1932 solicitó a la Municipalidad la reducción en la tarifa de impuestos de su beneficio. "Me parece exagerada e injusta debido a la ACTUAL SITUACION POR LA QUE ATRAVESAMOS, puede que en efecto su beneficio en esta Villa está calificado como de primera y que en ese concepto tiene que pagar ₡ 400,00 anuales, cantidad exorbitante si se toma en cuenta que en este año apenas se beneficiaron en el suyo, mil fanegas de compra a ajenos, y que tienen un impuesto nacional de un dólar y medio por cada quintal que exportan, y que ese agregado al precio bajísimo que se ha pagado este año el café en el exterior les deja pérdidas que tanto más como a él, que ha liquidado este año los cafés, que ha comprado a ₡ 40,00 la fanega, mientras que otros beneficiadores y exportadores han liquidado a ₡ 35,00."

La Municipalidad acordó modificar como de segunda categoría dicho beneficio. ⁽¹⁴⁴⁾

En algunos casos se produjeron pérdidas de tierras y beneficios, como ya lo apuntamos. Así mismo, don León Víctor Corrales en representación de Juan Mercedes Matamoros, solicita que le sea rebajado el impuesto de beneficio de café, en virtud de que en el presente año sus negocios, en este sentido, apenas se equiparan a lo que hacen los patios de los señores Pedro J. Aguilar y Max Buck (socio de Luis Beer); quienes pagan la tarifa de segunda categoría. ⁽¹⁴⁵⁾ La Municipalidad acordó calificar también de segunda categoría dicho beneficio.

En 1931 los comerciantes consideraban que las ventas habían disminuido en un 60% de acuerdo con el año anterior. Esto produjo el despido masivo de empleados y la quiebra de algunos negocios. La banca suprimió todos los créditos y se produjo la intervención de los acreedores en las ventas, con lo que se acrecentaron las posibilidades de eliminar a los pequeños comerciantes y fortalecer el capital comercial. ⁽¹⁴⁶⁾

De tal forma que los pequeños comerciantes de Naranjo hicieron sentir su voz ante la Municipalidad en los siguientes términos:

"Los infraescritos miembros del gremio de comerciantes de esta Villa apuntamos: Es de todos lo suficientemente conocida la crisis actual económica y moral de todo el mundo. Guerras, quiebras, todo género de liquidaciones y sobre todo los más, una escasez de dinero, que ha producido el desajuste, desde luego de nuestro hogar. Es pues totalmente imposible, aún más prohibitivo el aumento de patentes y la creación de nuevas tarifas en un momento en que el Congreso accedió a dar mayores facilidades a los morosos de impuestos municipales.

En definitiva, os pedimos rebaja de las presentes tarifas por ser muy angustiosa nuestra situación." ⁽¹⁴⁷⁾

En Costa Rica la crisis económica, que se inició en 1929, se prolongó hasta 1934; siendo los años más severos 1932-33. Dicha crisis se originó en Costa Rica en el sector agroexportador, el más importante de la economía nacional. Posteriormente, la crisis se trasladó a la esfera fiscal dado que los principales rubros de ingreso del Estado provenían de los aranceles aduaneros. La crisis fiscal se tradujo en una crisis monetaria que se expresó en la disminución del medio circulante, en el retiro de los depósitos bancarios, la restricción de los créditos y la exigencia de las deudas contraídas. ⁽¹⁴⁸⁾

En 1932 el derrumbe de los precios internacionales del café pasó del 50% y se produjo una desvaloración sin precedentes del producto social, con su secuela interna de contradicciones crediticias, baja de las importaciones y crisis fiscal. Se presentaron numerosas quiebras comerciales y un profundo cambio en el campo agrario que abarcó a los cultivos tradicionales de exportación y de subsistencia.

⁽¹⁴⁴⁾ Acta Municipal, 11 de julio de 1932, folio 123.

⁽¹⁴⁵⁾ Ibid, 16 de enero de 1923, f. 175.

⁽¹⁴⁶⁾ Botey, Ana Ma. y Cisneros, Rodolfo. *La crisis del 29 y la fundación del Partido Comunista*. Edit. Costa Rica, San José, 1984, p. 90.

⁽¹⁴⁷⁾ Acta Municipal, 27 de marzo de 1933, f. 129.

⁽¹⁴⁸⁾ Botey, Ana Ma., op. cit., p. 84.

Se agudizó, entonces, la desocupación, el éxodo rural, la concentración de la propiedad se acentuó más. Además se presentó una baja sensible en la producción general interna de bienes. ⁽¹⁴⁹⁾

La crisis económica de 1929 se extendió a todos los campos de la vida económica y social de Costa Rica, veamos: reducción del comercio exterior (caída de los precios del café en el mercado internacional, reducción de las importaciones (en valor y volumen), reducción del precio del cacao y el banano). Una crisis fiscal, comercial y política acompañó el proceso.

En el plano social hubo serios problemas de desempleo, vivienda, salud y movimientos migratorios.

El desempleo fue uno de los problemas más trágicos, sin embargo, no era un problema nuevo en el país. La clase obrera y campesina sufría una gran explotación, producto de las pésimas condiciones de trabajo, las largas jornadas, la ausencia de una buena atención médica y de seguridad social. En el caso de Naranjo las condiciones de salud eran muy lamentables.

Según estadísticas de la época, las defunciones más corrientes eran producto de la gastroenteritis, los parásitos (niños), etc.

"Con el fin de ajustarse a una política de austeridad que frenara el gasto público el

propio Estado efectuó una rebaja general de salarios que osciló entre el 5 y el 30%." ⁽¹⁵⁰⁾

La desocupación no fue tan severa en Naranjo debido a la existencia de pequeñas propiedades y grandes fincas y a una relativa baja población, según el último censo de 1927 Naranjo poseía 7.910 habitantes.

En cuanto a los movimientos migratorios habíamos apuntado que muchos humildes naranjeños emigraron, por concentración de la tierra acentuada por el impacto de la crisis económica, hacia regiones como Tilarán, San Carlos y San Isidro de El General.

En síntesis, la crisis del 29 produjo un período de agitación política y social, en el cual se encubaron las fuerzas que entraron en abierto y mayor conflicto en la siguiente década. Con la fundación del Partido Comunista en 1931, se abrió un nuevo sendero de luchas sociales principalmente en las zonas bananeras y en la ciudad. La posterior intervención del Estado en la economía, la creación del Banco Internacional en 1936, la creación del Instituto de Café en 1932, hicieron prever el advenimiento de reformas sociales y económicas que posibilitaron el ascenso de la clase media y una mayor protección al trabajador del campo (en la seguridad social, la educación y la salud).

⁽¹⁴⁹⁾ Vega C. José Luis. *Hacia una interpretación del desarrollo costarricense*, Editorial Porvenir, San José, 1980, p. 187.

⁽¹⁵⁰⁾ *La Tribuna*, 15 de octubre de 1931, p. 1. San José, p. 187.

CAPITULO VII

1. LA EDUCACION

1.1 BREVE DESARROLLO HISTORICO NACIONAL:

Dentro del contexto político-ideológico costarricense, el aparato educativo juega un papel de primer orden por ser generador óptimo de consenso, y por ende, contribuir notablemente a la reproducción de las relaciones de producción existentes. La gran relevancia en la educación en Costa Rica contemporánea lleva a preguntarse cuándo y cómo este mecanismo de dominación ideológica adquirió una dimensión nacional englobante, totalizadora y sutilmente efectiva. Esta interrogante se convierte entonces en punto de partida para analizar la evolución del sistema educativo desde su origen más rudimentario y elemental hasta su estructuración en verdadero aparato educativo. ⁽¹⁵¹⁾

En el estilo de nuestra democracia —tesis de la Lic. Fishel—, la educación ha sido por excelencia el mecanismo de cohesión y sometimiento ideológico. Por esto diremos que los costarricenses no necesitamos ningún ejército represivo, porque tenemos el ejército persuasivo de los maestros, de los educadores. ⁽¹⁵²⁾

Partiendo de esta premisa conceptual, diremos que el proceso educativo de Naranjo no lo podemos ver aislado del desarrollo histórico del país y por ende, de la dinámica misma de la evolución de las distintas etapas de la educación en Costa Rica.

Así, tenemos que el desarrollo educativo costarricense a partir del período colonial, está íntimamente ligado con el carácter señorial de la conquista —que niega a sectores populares el derecho a la educación, convirtiendo la instrucción en un privilegio de los españoles y sus descendientes. ⁽¹⁵³⁾ Es a partir de la independencia cuando la educación adquiere mayor relevancia, al amparo de las ideas liberales. Así, el período 1821-1885 está marcado en el proceso de formación y consolida-

ción del Estado nacional, lo que determina de manera fundamental la naturaleza de la instrucción pública.

Es a partir de 1885-1888, con la "Reforma de don Mauro Fernández", que se da un salto cualitativo en la calidad de la enseñanza, en un momento coyuntural que permite inferir la manifiesta intención del Estado por lograr mecanismos de dominación ideológica, a través del aparato educativo.

Es necesario destacar, que desde la época colonial y hasta la década de los ochenta del siglo XIX, el desarrollo educativo costarricense está íntimamente ligado a las municipalidades. Las rentas de éstas son exiguas, lo que repercute en una escasez de fondos para la instrucción pública. No es hasta 1869, en que los salarios de los maestros van a ser pagados por el Estado. En este mismo año, don Jesús Jiménez, establece que la educación primaria es gratuita y obligatoria. Aunque este precepto de gratuidad de la enseñanza, no resuelve el déficit presupuestario, ya que las municipalidades continúan sufragando el resto de los costos de la instrucción.

La Iglesia Católica, aun cuando en Costa Rica no tuvo gran riqueza fiduciaria, no impide el ejercicio de una poderosa influencia ideológica sobre varias esferas de la realidad social. ⁽¹⁵⁴⁾ La doctrina cristiana es el primer ramo de la enseñanza y en torno a ésta gira el reducido ámbito de materias restantes.

La débil estructura del aparato estatal en la primera mitad del siglo pasado, posibilita entonces una gran dependencia del Estado sobre la Iglesia y los cuerpos municipales. En este aspecto, los orígenes de la educación en Naranjo van a descansar sobre estos dos pilares básicos.

1.2 ORGANIZACION DE LA EDUCACION:

La organización interna de la educación costarricense, antes de la reforma de 1888, presenta una serie de limitaciones de índole

⁽¹⁵¹⁾ Fishel, Astrid. *Consenso y represión: una interpretación socio-política de la educación costarricense*. Ed. Costa Rica, San José, 1988, p. 59.

⁽¹⁵²⁾ *Ibid.*, p. 13.

⁽¹⁵³⁾ *Ibid.*, p. 60.

⁽¹⁵⁴⁾ Fishel, A. op. cit., p. 70.

humano, técnico y material que hacen muy difícil el proceso de desarrollo de la enseñanza.

La situación del personal docente de las escuelas primarias está marcada por serios problemas de tipo económico y de organización general que imposibilitan la constitución de un cuerpo magisterial que llene las necesidades educativas de la época.

En cuanto a los programas de estudio y textos de enseñanza, opina la Licda. Fishel Volio, que las décadas que preceden a la Reforma Educativa se caracterizan por un lento y deficiente desarrollo de los métodos de enseñanza y técnicas de aprendizaje.

Las técnicas de aprendizaje que predominan son el sistema textual catequístico y el procedimiento de premios y castigos como medios disciplinarios. La disciplina escolar está ligada al sistema rigorista de la época, pues no se concibe la enseñanza sin severidad, lo que de hecho reprime todo indicio de espontaneidad en los niños. El orden absoluto, el silencio y la quietud son las normas conductuales más importantes en estos años.

La naturaleza de la enseñanza en este período 1821-1885, es esencialmente de tipo moral-religioso. En las décadas de los setenta, se nota algún interés en ofrecer en las escuelas oficiales cursos de historia de Costa Rica, agricultura, caligrafía, ortografía, gimnasia y estética.

En cuanto a la infraestructura educativa, en esta primera mitad del siglo XIX, los establecimientos de enseñanza sobresalieron por sus inadecuadas condiciones físicas e higiénicas y por la carencia de material didáctico. En estos establecimientos privaba la ausencia de bancos y pupitres, pizarras, cuartillas y lápices, condición que parece propiciar el método memorístico de aprendizaje.

"Son las municipalidades los entes encargados de velar por la construcción, preservación y reparación de los edificios, así como también de suministrar los enseres y material didáctico." (155)

En vísperas de la Reforma Educativa de 1885-1888, la enseñanza secundaria del país descansa sobre cuatro establecimientos: el Colegio San Luis Gonzaga, el Colegio Seminario, el Colegio de San Agustín (Heredia) y el Instituto Universitario. En 1887, se crean el Liceo de Costa Rica y el Instituto de Alajuela, acontecimientos que marcan el primer paso firme de las autoridades educativas hacia la racionalización de los estudios secundarios. En 1888 se crea el Colegio Superior de Señoritas y el Instituto de Heredia.

2. LA REFORMA EDUCATIVA DE DON MAURO FERNANDEZ

El artífice de esta reforma fue don Mauro Fernández, Ministro de Instrucción Pública de don Bernardo Soto (1885-1889).

La reforma de don Mauro Fernández de 1888, permitió:

- a) Mejorar la metodología y programas de estudio. Con un enfoque positivista se apoyan las ciencias y las técnicas. Se cambian los métodos de enseñanza, cobra importancia el método intuitivo experimental.
- b) Se aumentan los salarios de los profesores. La bonanza económica permitió importar profesores, los cuales vendrían a jugar un papel de primer orden en el desenvolvimiento intelectual y educativo del país. En este sentido, sobresale el Liceo de Costa Rica, como el plantel que acapara lo más selecto del profesorado.
- c) Se clausura la Universidad de Santo Tomás, que había sido fundada en 1843. Algunos han criticado esta medida, por cuanto más bien vino a frenar el desarrollo educativo del país; pues provoca un supuesto estancamiento intelectual. No será sino hasta 1941, en que se crea la Universidad de Costa Rica. Al cerrarse la Universidad de Santo Tomás, se achican los mecanismos de movilidad social, lo que permitió a la burguesía agroexportadora hegemonizar más el poderío.
- d) Se establece una nueva concepción curricular, que establece la Ley General de Educación Común. Se eliminan los cursos de religión e historia sagrada.
- e) Se dio un impulso vigoroso a la educación secundaria con la creación del Colegio Superior de Señoritas, el Instituto de Alajuela y el Liceo de Costa Rica. En este último, el gobierno no escatima ningún esfuerzo ni recurso para dotar tanto humana como infraestructuralmente el citado establecimiento.
- f) Esta reforma, reflejó el ascenso al poder del grupo liberal y la cristalización de las ideas liberales de un proyecto preciso de gestión gubernativa, son las premisas básicas que permiten cambios políticos e ideológicos profundos en la sociedad costarricense a fines del siglo XIX. Esto bajo la premisa, del ejercicio del poder primordialmente por métodos consensuales y no represivos.

(155) Ibid., p. 91.

- g) La Reforma, desplaza del ámbito de la enseñanza a las municipalidades, otrora importantísimos entes educativos locales. Descarga en las juntas de educación muchas de las funciones antes delegadas en los municipios.
- h) La bonanza económica que experimenta el país de 1885 a 1889, hace realidad el proceso de expansión y tecnificación de la enseñanza. A partir de 1886, el Tesoro Público, empieza a asumir de manera creciente, una mayor responsabilidad financiera ante los costos que origina la educación nacional.
- i) En el orden infraestructural, la gestión de don Mauro Fernández fue a todas luces significativa.
- j) La Reforma, tuvo fundamental incidencia en las relaciones Iglesia-Estado. Se desplazó la ingerencia a la Iglesia Católica del control e ingerencia secular que ésta había mantenido sobre el ámbito de la enseñanza. ⁽¹⁵⁶⁾

Posterior a la reforma de don Mauro, el país sufre importantes cambios y modificaciones. En 1914 se crea durante el gobierno de don Alfredo González Flores, la Escuela Normal de Heredia. Esta prestigiosa institución es dirigida por prestigiosos pedagogos que dan un importante aporte científico y metodológico en la enseñanza. Nos referimos a don Omar Dengo, don Joaquín García Monge, y otros valiosos educadores.

En 1941 el país cuenta con una nueva universidad, la Universidad de Costa Rica, fundada por el Dr. Calderón Guardia. Esta universidad rompe los esquemas liberales tradicionales y permite el ascenso de un nuevo sector social, los sectores de profesionales que empiezan a engrosar las filas de la clase media de Costa Rica. El país inicia un proceso de modernización capitalista y de apertura cultural muy significativa.

Posterior a la guerra civil de 1948, y con el ascenso al poder de un nuevo grupo social, se da un impulso decisivo a la educación secundaria. El gobierno de don José Figueres (1948-1949), (1953-57), fortalece la educación primaria y secundaria, con apoyo económico, didáctico y administrativo a la educación en un afán por democratizarla.

En la década del 70, el país cuenta con tres nuevas universidades: el Instituto Tecnológico de Costa Rica, la Universidad Nacional y la Universidad Estatal a Distancia. En el ámbito privado, surgió la Universidad Autó-

noma de Centro América (UACA), y en los últimos años han surgido otras que representan en algunos casos, visiones diferentes de la realidad costarricense.

3. LA EDUCACION EN NARANJO

No podríamos intentar resumir algunos aspectos de la educación del cantón sin antes no referirse al desarrollo histórico de la misma en el país. Esto para poder extender el engraje que simultáneamente se llevó a cabo.

En apariencia, paralelo al desarrollo del cultivo del café en Naranjo, se fue operando una estructuración de las bases institucionales del cantón. Dentro de este proceso, la educación va a cumplir un papel destacadísimo, porque junto con la Iglesia Católica, van a ser los elementos cohesionadores de la "nacionalidad" naranjeña.

Digno de destacar es el hecho de que a escasos 42 años de haber obtenido la independencia de España, y a 25 años de colonizarse la región de Naranjo —es decir en 1863— ya los pobladores presionan al Estado, para que se les otorgara una escuela de primeras letras. Así lo hacen saber al Congreso Constitucional con bellas palabras que aun hoy cobran gran actualidad:

"... El barrio que nosotros poblamos y que cuenta con más de 800 habitantes está, por así decirlo, estacionario y con muy pocas esperanzas de mejorarse, si no se acuerda la concesión que motiva este memorial.

La falta absoluta de fondos para la enseñanza primaria hace que no tengamos una escuela de primeras letras que corresponda a nuestros deseos, *de que se enseñe a los niños los temas que conviene a los agricultores.*" ⁽¹⁵⁷⁾

Llama la atención que los suscritos agricultores, entre los que destacaban don Judas Corrales (hijo de don Judas Tadeo), Nicanor Araya, Policarpo Corrales y otros, plantearon con interés el que se instruyera a los niños en los temas "que convienen a los agricultores", es decir, se adelantaron un siglo a la Reforma de don Uladislao Gámez que implantó los colegios agropecuarios de la década de 1960.

Aun cuando en Costa Rica no había sido decretada la gratuidad y obligatoriedad de la enseñanza (1869); estos pioneros naranjeños exigían colocarse al nivel de los pobladores de San José, Heredia, Alajuela y Cartago.

⁽¹⁵⁶⁾ Ibid., p. 137.

⁽¹⁵⁷⁾ ANCR. Serie Congreso, N° 6021, 10 de julio de 1863, folio 3.

La solicitud de estos visioneros naranjeños no cayó en el vacío. La primera referencia, para nuestro asombro, de una escuela primaria la encontraremos en 1864 en un informe del director del plantel.

"La Escuela Principal de Naranjo tiene algunos útiles, ha establecido escuelas en todos los barrios distantes y tiene 116 niños, ofreciendo los primeros rendimientos.

La Escuela Principal de Naranjo tiene 50 alumnos en cada escuela (niñas y niños), tiene 44 alumnos deletreando, 6 alumnos decorando y 6 escribiendo. La cantidad que ésta paga es de \$ 4. ⁽¹⁵⁸⁾

Hay que hacer notar que de 1821 a 1885 la educación estuvo a cargo de las municipalidades. No es sino hasta 1869 en que el Estado decidió pagar los salarios de los maestros; sin embargo, el suministro de materiales didácticos y otros enseres estuvo a cargo de los municipios.

En 1874 la Directora de la Escuela Principal de Naranjo, informa que tenía 64 alumnos en lectura y religión, en escritura tenía 25 alumnos, 5 en aritmética, 5 en gramática y 5 en urbanidad. ⁽¹⁵⁹⁾

En un período de grandes cambios en materia educativa (1885-1888), hacemos referencia a un informe que envía la Directora del "Liceo Central de Niñas", al Ministerio de Instrucción Pública, que reflejan ese deseo por mejorar la enseñanza primaria.

a) El Liceo Central de Niñas de la Villa de Naranjo, está ubicado a 50 varas de la Plaza de Naranjo. Tiene dos salones; el 1° mide 12 m de longitud y 6 m de ancho, lo que constituyen un total de 72 m². El 2° mide 12 m de longitud y 4 m de ancho los cuales constituyen en total 48 m². Además hay otro salón que mide 300 m², el lugar es bastante adecuado y reúne todas las reglas higiénicas.

b) Material y muebles:

Un armario, dos mesas para la directora y ayudante. Un reloj de pared, una campanilla, una brújula, un termómetro, veinte pupitres para las niñas, dos pizarras verdes, seis manuales en mal estado, un mapa mundi muy deteriorado, un mapa de Costa Rica deteriorado, seis libros lectura N° 2 por Mantella, 4 geografías por Smith, una docena de cuadernos de dibujo, cuadros de zoología, biología y astronomía.

c) Los obstáculos con que la enseñanza tropezaba en Naranjo son los siguientes:

1. Irregularidad en la asistencia de los alumnos, por cuanto estos solicitaban y obtienen de la Junta de Educación, dos o tres días de cada semana para sus quehaceres domésticos, lo cual impide el adelanto que se pueda lograr.
2. La mayor parte de sus niñas carecen de sus útiles necesarios: unas porque sus recursos no se lo permiten, otras que pudiendo no los llevan y de este modo no es posible organizar la escuela.
3. Cuando tomé la escuela, las niñas se reunían en un gran grupo en el salón, entonces se tuvo que dividir las en dos secciones. Además en esta escuela no se enseñaba según lo ordenaba la ley, y yo establecí el método adoptado por el gobierno.
4. Me parece que se debiera exigir a la Junta sobre las fallas pues así se obtendrá mayor asistencia. Como también proveer a la escuela de útiles.
5. Al fin del primer curso había 66 alumnas matriculadas.
6. El 1° de junio de 1886 fui nombrada ayudante del Liceo del Sur en San José, pero a partir del 24 de junio de 1886, volví a dar principio a mis tareas en calidad de directora del Liceo Central de Niñas de la Villa de Naranjo. ⁽¹⁶⁰⁾

Como se puede notar, existían una serie de necesidades materiales y de carácter infraestructural para llevar a cabo una adecuada instrucción. Cabe afirmar que esta era una situación generalizada en todo el país, en los informes subsiguientes se hace énfasis en problemas tales como:

"Es verdaderamente desconsolador el estado de las escuelas de esta importante Villa. Puede decirse que las de otros distritos de menos importancia así lo han afirmado. Es de lamentar en la de varones la pésima asistencia.

Población escolar: varones	200
matriculados:	100
asistentes:	80
examinados:	49

⁽¹⁵⁸⁾ ANCR, N° 5889. Año 1864, folio 1.

⁽¹⁵⁹⁾ ANCR, N° 5894. Año 1874, folio 1.

⁽¹⁶⁰⁾ ANCR, N° 5851, Alajuela, 12 de junio de 1887, folio 1-5.

Es sorprendente la indiferencia de los vecinos, sobre todo la Junta de Educación... Para poder reunir siquiera los 49 alumnos, que se examinaron en esta escuela, hubo necesidad de mandar en ambos días a llevar a los que se negaban a asistir, por medio de un polizonte, que el Sr. Jefe Político puso a nuestra disposición. ...El patio es relativamente pequeño y estando la jefatura en un departamento del edificio; la cárcel en otro interior, los educandos tendrían aquí muchos motivos de distracción y siempre persistiría la inconveniencia, de que los alumnos están oyendo continuamente los gritos, las imprecaciones y el escándalo de los presos." (161)

Según el Censo de Población de 1883 en la Villa de Naranjo sabía leer sólo el 11,75% de la población y apenas el 14,7%

sabían leer y escribir. (162) Este promedio era aún más bajo que la tasa de alfabetización para el resto del país que fue del 20%, según datos del mismo censo.

La mayoría de la población infantil y adolescente, se integraba en edades muy tempranas al trabajo. Esto lo demuestra, el informe del Inspector Provincial de 1895, en el cual, se apunta que la Junta de Educación otorgaba permiso tres veces por semana a los estudiantes para que ayudaran a sus padres en las labores agrícolas.

Para 1883 existían en el cantón de Naranjo las siguientes escuelas: a) Escuela Central de Varones; b) Escuela Central de Niñas; c) Escuela de Varones La Cueva; d) Escuela de Varones San Juanillo; e) Escuela de Niñas San Juanillo; f) Escuela de Varones y de Niñas de Zarcero. (163)

(161) ANCR, N° 5894, 1895, folio 1-6. Informe del Inspector Provincial de Escuelas, Elena Gutiérrez Jiménez.

(162) Censo de Población de 1883, San José, 1883.

(163) ANCR, N° 5320, Serie Educación, folio 1-3.

74

TABLA No. 1

NARANJO: INSTRUCCION PRIMARIA EN LOS AÑOS DE

1885, 1886 y 1887*

Distrito	1885			1886			1887		
	Escuelas de		Total de alumnos	Escuelas de		Total de alumnos	Escuelas de		Total de alumnos
	Hombres	Mujeres		Hombres	Mujeres		Hombres	Mujeres	
Villa (N)	1	1	155	1	1	166	4	2	284
S. Juanillo	1	1	112	1	1	115	1	1	N.D.
Zarcero	—	1	39	—	1	48	N.D.	N.D.	N.D.
S. Miguel	1	—	N.D.	1	—	38	N.D.	N.D.	N.D.
Candelaria	1	—	N.D.	1	—	42	N.D.	N.D.	N.D.

Barranca y Palmitos no presentan escuelas de primeras letras aún, para estos años.

Fuente: Dirección General de Estadística y Censos. Anuarios Estadísticos de 1885, 1886 y 1887.

(*) En un informe de 1884, se apunta que la situación del plantel de enseñanza del barrio de San Miguel, parece equitativa. La del barrio de Candelaria que es el más poblado, no tardará en dividirse en dos distritos, puede suplir por ahora dos planteles. La del San Juanillo, está en igualdad de circunstancias. La del Zarcero igualmente. Se advierte que quedan sin escuela, la Aldea de San Carlos y el barrio de Zapote, que sería de vital importancia establecerlas por estar tan lejos de la población.⁽¹⁶⁴⁾
Para 1891 el señor Mateo Vargas, de la Junta de Educación de la Villa de Naranjo, solicita al Ministerio de Instrucción Pública, la construcción del edificio que sirviera para la Escuela de Varones. La Junta podrá disponer de los fondos (\$1000) y que tenían el terreno necesario.⁽¹⁶⁵⁾

(164) ANCR. Congreso, Serie Educación, N° 5768, 1884, folio 3.

(165) ANCR. Serie Educación, N° 5768, 1891, folio 5.

En el Censo de Población de 1892, Naranjo poseía un total de 6.487 habitantes (incluyendo San Carlos y Zarcero). De esa población sabían leer 689 personas, es decir, un 10,6% y sabían leer y escribir 889 o sea un 12,98%, en consecuencia cerca de 4.909 personas eran analfabetas. ⁽¹⁶⁶⁾ Incluyendo eso sí a los niños menores de 6 años.

No cabe duda de que para el caso de Costa Rica, este tipo de dominación indirecta fue producto de un relajamiento de la oligarquía agro-exportadora nuestra, pues si la comparamos con otros países de América Latina, en los cuales se aplicó la "dominación dura" a través del militarismo, en Costa Rica se hizo más sutil, tolerable y compleja. La dominación ideológica conseguida por ésta, ha permitido, con otros elementos como los partidos políticos y los grupos de presión, perpetuar su dominio sin que ello implique suprimir las libertades fundamentales del hombre.

Para el caso de Naranjo esta tesis es válida, en forma relativa, dado el estrecho margen de la población a fines de siglo; no obstante, no podemos hablar de complejas relaciones sociales de dominación. El asunto era bastante simple. Los mismos cafetaleros que poseían beneficios de café o la gran mayoría que producía café pero que no lo procesaba tenían no solo el poder económico sino también el político. Estos controlaban las principales instancias de poder político tales como la Municipalidad, juntas itinerarias, juntas de educación, etc., o bien pagaban a pasantes de abogados o ya graduados, para que hicieran valer sus intereses en estos órganos estatales por medio de escritos. Cabe reconocerles, sin embargo, el gran papel histórico que ocuparon algunos gamonales locales, posibilitando el crecimiento del cantón.

Ya en 1899 sabemos con certeza que en la mayoría de los distritos del cantón de Naranjo se contaba con una escuela de primeras letras. En ese año, la Municipalidad procede a la instalación de las Juntas de Educación. Por ejemplo en Naranjo centro quedó integrada por José Corrales, Faustino Vargas, Pedro Solano, Federico Alvarado y Francisco Camacho. Se nombraron los respectivos miembros de Dulce Nombre, Rosario, San Miguel, Concepción, Candelaria, Barranca, Guadalupe, Zarcero, Laguna, Tapezco, Buena Vista y La Unión (hoy Ciudad Quesada), cuyos responsables fueron Teófilo Quesada, José M. Arroyo, José Mesén. ⁽¹⁶⁷⁾

Sin embargo, para el caso de San Carlos en 1907 los vecinos piden nombramiento de una Junta de Educación dado que hay un número considerable de niños en edad escolar privados de los beneficios de la enseñanza. A solicitud de los vecinos suplican al Ministerio de Instrucción Pública se sirva autorizar la creación de una Junta de Educación que procure la construcción de un edificio escolar y la provisión de mueblaje y demás enseres. ⁽¹⁶⁸⁾

Es comprensible, para el caso de San Carlos, la ausencia de una escuela a principios del siglo XX, dado el difícil acceso por lo intransitable de los caminos; ni el mismo médico de Naranjo se atrevía visitar ese poblado por la distancia y lo oneroso que significaba dicho viaje.

Para el caso de la Villa de Naranjo, tenemos que en 1889 se crea la Escuela de Candelaria. En 1906 se construyó el aula para II grado. La Junta de Educación aportó los recursos para estos trabajos, pero carecía de dinero para la compra de los útiles más apremiantes.

En Concepción de Naranjo, existía ya en 1896 una Escuela Mixta. En 1897 la Junta de Educación hizo una petitoria en el sentido de que se dividiera la Escuela Mixta.

En 1900, existían en la Villa de Naranjo dos escuelas, con seis maestros. En San Juan de Naranjo, dos escuelas, con dos maestros. ⁽¹⁶⁹⁾

En 1900 se hizo una petición al Sr. Inspector General de Escuelas, en el sentido de solicitarle la construcción de un nuevo edificio escolar.

En agosto de 1926, la Junta de Educación de la Villa de Naranjo, envía una carta al Congreso Constitucional en estos términos:

"Tomando en consideración que el edificio que ocupa la Escuela de Niñas de esta Villa, no reúne las condiciones necesarias para el objeto a que se le destina, se acuerda: Autorizar al Presidente de esta Junta don Aristides Montero Segura para que haga las gestiones conducentes ante el Congreso con el fin de que este alto cuerpo permita la venta del mencionado edificio. Es entendido que el producto de la venta, lo destinará la Junta a la construcción del nuevo edificio para el mismo fin." ⁽¹⁷⁰⁾

Con base en estas gestiones se logró construir el amplio y cómodo edificio de la Escuela de Niñas, del cual se ofrece una copia de los planos originales obtenidos en el Archivo Nacional.


⁽¹⁶⁶⁾ DGEC, Censo de Población de 1892, San José, p. 107.

⁽¹⁶⁷⁾ Acta Municipal, 15 de noviembre de 1899, folio 32.

⁽¹⁶⁸⁾ Acta Municipal, 15 de enero de 1907, folio 17.


⁽¹⁶⁹⁾ ANCR Serie Congreso, N° 5131, 25 de enero de 1897, folio 1.

⁽¹⁷⁰⁾ ANCR, Serie Congreso, N° 5235, 14 de agosto de 1926, folio 2-4.



FACHADA ESCUELA DE NIÑAS - VILLA DE NARANJO 1:100

76



FACHADA ESCUELA DE CADELARIA DE NARANJO 1:100

-1909-

TABLA No. 2

NARANJO: NUMERO DE ALFABETOS Y ANALFABETOS

SEGUN CENSO DE 1927

	Alfabetos	Semi-analfabetos	Analfabetos	Niños de 8 años	No declarados
Naranjo	2.204	49	931	1.215	49
San Miguel	953	31	524	658	24
San Juanillo	573	29	218	388	64
TOTAL	3.730	109	1.673	2.261	137

Fuente: Dirección General de Estadística y Censos. Censo de 1927. San José, 1927, p. 47. Nótese el alto porcentaje de analfabetismo, para el mismo año el porcentaje para todo el país era apenas del 47%.

En 1933, el Visitador Escolar José Ma. Ramírez apuntaba que en las escuelas del centro había 427 niños. De todos era conocido el problema que ha venido afectando la marcha regular en este centro dadas las pésimas condiciones de uno de los edificios escolares, el de varones, y de la conveniencia que ofrecen para su control dos edificios a 400 varas uno del otro, dirigidos por una sola persona. El Gobierno acuerda ampliar el edificio de la Escuela de Niñas, para refundir en él las dos escuelas. ⁽¹⁷¹⁾

Por medio del diputado José María Peralta, se logra el Decreto-Ley N° 36 del 8 de junio de 1933, que autoriza a la Municipalidad de Naranjo a construir una nueva escuela.

Así se refunden la Escuela de Varones y la Escuela de Niñas en lo que se llamará "Escuela República de Colombia", construida durante el gobierno de don León Cortés Castro (1936-1940).

Por iniciativa del Padre Del Olmo se bautizó la Escuela Central de Naranjo, con el nombre de Escuela República de Colombia, como justo homenaje al Presidente de la República, dado que sus padres eran de origen colombiano.

Nótese que a pesar de que la Escuela República de Colombia fue construida en 1936, no es la primera escuela que tiene el cantón, ya que la primera escuela data de 1863, cuando un grupo de vecinos solicitan al gobierno de don Jesús Jiménez Z., la construcción de una escuela. De tal forma que en Naranjo se ha impartido educación primaria desde hace 126 años, hecho histórico destacado, pues en apariencia fue uno de los primeros centros de población de la región en el siglo pasado, en

contar con una escuela. Esto gracias a la preocupación de sus vecinos.

Podríamos afirmar que el gobierno de don León Cortés C., denominado "el gobierno de la varilla y el cemento", fue de gran beneficio para Naranjo en cuanto a infraestructura escolar se refiere. El mismo día que inauguró la Escuela República de Colombia, se hizo lo mismo, en las escuelas de los distritos de San Jerónimo, San Miguel, San Juan, San José y también la Casa Cural.

Insistimos en el papel fundamental de la educación, porque durante el siglo XIX y hasta 1917 saber leer y escribir significaba tener acceso a puestos públicos. Así, por ejemplo a partir de las primeras constituciones (1821) hasta la de 1871 el voto en Costa Rica era indirecto, es decir de dos grados. Era ejercido a través de sucesivas representaciones populares, de base territorial y restringido en razón de la posesión de capitales y de cierto grado de educación. Modalidad que paulatinamente, por las luchas populares (por ejemplo, la manifestación popular de 1889 para que se hiciera respetar la decisión popular en dichas elecciones) se tornaría directo, universal, secreto y durante algunos años legalmente obligatorio.

Así en las constituciones de 1841, 1844, 1847, 1848, 1859, 1869 y 1871, se mantuvieron limitaciones de carácter económico y educativo para ejercer los derechos ciudadanos y ocupar puestos públicos. Estos requisitos fueron desde tener casa propia, propiedad territorial, capital o industria y ser profesor de algún arte o ciencia, hasta otras más flexibles que estipulaban tener una propiedad, no menos de cien pesos y saber leer y escribir, según las distintas constituciones.

⁽¹⁷¹⁾ Acta Municipal, 10 de abril de 1933, folio 232.

3.1 LA EDUCACION EN NARANJO DESPUES DE 1949:

La Constitución de 1949 fue producto en su mayor parte de la intermediación de dos fuerzas políticas: el Partido Unión Nacional cuyo líder era don Otilio Ulate, y el Partido Social Demócrata, el cual estuvo representado en la Constituyente por cuatro diputados.

La Constitución de 1949 estableció el andamiaje jurídico e ideológico que permitiría a un nuevo sector social —la clase media—, obtener mecanismos de movilidad social. Así, dentro de este nuevo modelo político se tendió a fortalecer la educación como mecanismo ideológico y político tendiente a revisar la estructura de poder.

El Centro para el Estudio de los Problemas Nacionales (1940-45) y más tarde el Partido Social Demócrata, se interesaron por incorporar en el sistema educativo costarricense, principios y doctrinas pedagógicas que reincorporan al sistema educativo. "Aspiraban a una renovación total de los conceptos de educación, de la relación educando-profesor, de los métodos de enseñanza. Apoyaban y defendían la reforma sugerida por la misión pedagógica chilena". (172)

La Constitución de 1949 incluye un título VII denominado "La Educación y la Cultura". En el artículo 77 se establece:

"La educación pública será organizada como un proceso integral correlacionado en los diversos ciclos, desde la preescolar hasta la universitaria."

Se plantea así la necesidad de que los diversos ciclos de la educación se correlacionen a fin de favorecer el desenvolvimiento armonioso de la personalidad de los alumnos.

Otra de las innovaciones fue la creación del Consejo Superior de Educación para darle continuidad a las políticas educativas y pensar en el desarrollo educativo en técnicas de planes educativos a mediano y largo plazo.

La nueva clase política que ascendió al poder en 1948, realizó nuevos planteamientos educativos en concordancia con los cambios operados en la estructura económica y social, tendientes a una modernización capitalista del estado costarricense.

Otro cambio significativo en el plano educativo fue la promulgación de la "Ley Fundamental de Educación", promulgada en 1957. "Esta ley recogió las experiencias y los planteamientos científicos más avanzados de la educación, principalmente de América Latina." (173)

En 1964 se produjo una reforma educativa sustancial en la enseñanza media. Se creó un ciclo común, de tres años para todos los estudiantes y conjuntamente se desarrollaron diferentes actividades, a saber: trabajo en taller y de campo, como educación para el hogar, mecanografía, trabajo en madera, agricultura, artes plásticas y actividades de grupo; como: asambleas, clubes, consejos de curso y gobierno estudiantil.

Transcurrido el ciclo común, se estableció el "Ciclo diferenciado" para la sección de bachillerato con dos áreas: letras y ciencias. También los estudiantes tenían la opción de escoger la sección vocacional, de acuerdo con la región y las necesidades del país.

En los años 70, el Prof. Uladislao Gámez decidió no continuar con la reforma al estilo tradicional sino que planteó un plan de desarrollo educativo. Para el Ministro Gámez, "el Plan Nacional de Desarrollo Educativo venía a dar una integración total a todos los aspectos fundamentales de la educación nacional; es decir, a integrar aspectos cuantitativos, cualitativos, administrativos, de legislación y finanzas, y a tratarlos como un todo, y no como aspectos o asuntos aislados." (174)

A partir de los años 70, se inició en el país una real apertura hacia la enseñanza primaria y secundaria, se tendió a posibilitar el ingreso de miles de niños y jóvenes a las escuelas y colegios, pero se descuidó un tanto la excelencia académica. Situación que se ha revertido a fines de la década de los ochenta, con un replanteamiento curricular sobre los planes de estudio, así como la reinstalación de los exámenes de Bachillerato.

No podríamos entender el aumento cuantitativo de la población escolar y colegial naranjeña, si no nos referimos brevemente a los orígenes de la Escuela Nocturna y el Colegio de Naranjo, a mediados del siglo XX.

(172) González G., Fernando. *Educación Costarricense. Desarrollo histórico del proceso pedagógico costarricense. (Antología)*. EUNED, San José, Costa Rica, 1984, p. 263.

(173) González, op. cit., p. 283.

(174) Ibid., p. 295.

TABLA No. 3

NARANJO: MATRICULA EN ESCUELAS POR NIVEL (PUBLICAS). 1988⁽¹⁷⁵⁾

A) Escuelas:

NOMBRE ESCUELA	PRIMERO		SEGUNDO		TERCERO		CUARTO		QUINTO		SEXTO		DOCENTES	RURAL O URBANO	TOTAL ALUMNOS	TOTAL DOCENTES
	NIÑOS	GRUPOS	NIÑOS	GRUPOS	NIÑOS	GRUPOS	NIÑOS	GRUPOS	NIÑOS	GRUPOS	NIÑOS	GRUPOS				
Concepción	20	1	31	1	28	1	18	1	19	1	19	1	3	Rural	116	3
San Miguel Oeste	14	1	12	1	12	1	9	1	5	1	13	1	2	Rural	65	2
República Ecuador	41	1	28	1	27	1	23	1	25	1	18	1	6	Rural	162	6
Los Robles	6	1	9	1	10	1	6	1	2	1	4	1	1	Rural	37	1
Alfonso Monge	45	2	26	1	22	1	27	1	27	1	23	1	4	Rural	170	4
El Llano	5	7	5	1	4	1	2	1	6	1	2	0	1	Rural	24	1
San Rafael	14	1	9	1	6	1	6	1	9	1	10	1	2	Rural	54	2
Palmitos	34	1	35	1	21	1	24	1	17	1	9	1	4	Rural	140	4
Santiago Crespo	31	1	30	1	28	1	19	1	26	1	29	1	5	Rural	163	5
Rep. de Uruguay	15	4	28	1	26	1	17	1	16	1	14	1	3	Rural	116	3
Rep. Colombia (*)	208	1	200	6	191	6	170	5	157	5	160	5	58	Urbana	1.086	58
Rep. de Cuba	25	1	26	1	24	1	19	1	22	1	18	1	3	Rural	134	3
San Francisco	27	1	19	1	22	1	23	1	16	1	17	1	3	Rural	124	3
Judas Tadeo C.	27	1	46	2	28	1	26	1	41	1	18	1	6	Rural	186	6
San Blas	132	1	109	4	100	3	121	4	87	3	87	3	24	Urbana	636	24
Santa Margarita	11	1	10	1	5	1	15	1	15	1	7	1	3	Rural	48	3
Cañuela	6	1	6	1	5	1	11	1	3	1	7	1	1		38	1
El Cruce	15	1	11	1	12	1	8	1	6	1	8	1	2	Rural	60	2
Rosario	24	1	36	1	24	1	22	1	15	1	21	1	3	Rural	142	3
Lourdes	10	1	12	1	13	1	6	1	6	1	8	1	2	Rural	55	2
Juan Santamaría	25	1	26	1	23	1	20	1	21	1	13	1	3		128	3
San Roque	10	1	13	1	9	1	11	1	5	1	13	1	2	Rural	61	2
Miguel Carballo	5	1	5	1	9	1	5	1	9	1	5	1	1	Rural	38	1
Llano Bonito	4	1	7	1	6	1	10	1	8	1	0	0	1	Rural	35	1
La Cueva	20	1	16	1	21	1	17	1	14	1	10	1	3	Rural	98	3
TOTAL ALUMNOS:															3.916	145

79

⁽¹⁷⁵⁾ Ministerio de Salud, Dirección General de Salud, San José, 1988, p. 4.

* La Escuela República de Colombia vino a ser el antecedente inmediato de las escuelas fundadas en el cantón. Su edificio fue levantado en 1938, durante el gobierno de don León Cortés; el nombre de República de Colombia, se dio a sugerencia del padre Del Olmo, quien en homenaje a don León Cortés decidió proponer este nombre, ya que los padres de don León eran de origen colombiano. Es necesario llamar la atención en el sentido, de que la Escuela República de Colombia, no fue la primera escuela que tuvo Naranjo.

La primera escuela de Naranjo data de 1863, y posteriormente a fines del siglo XIX, se fundó el Liceo de Niñas y la Escuela de Varones que tenían planta física separada. En 1933 se inician las gestiones para construir un nuevo edificio, y fundir ambas escuelas, hecho que se concreta en 1938 con la Escuela República de Colombia.

3.2 ESCUELA NOCTURNA DE NARANJO:

Esta escuela se inició en 1956, aunque se oficializa en 1969. Para el Centenario de la Campaña Nacional (1956), se pensó que una excelente manera de festejar tal efeméride era estableciendo una escuela nocturna.

Durante muchos años (1956-1969), con dos años de interrupción, un grupo de maestros impartieron clases en forma ad honorem, entre los que destacaron el Prof. Luis Angel Arroyo, el Prof. Orlando Arroyo V., el Prof. José German Barrantes A. y otros.

La función social que desempeñó esta escuela, fue invaluable pues le permitió a un sector de la población ingresar a la educación formal e iniciar su formación cultural. Es digno de destacar el gesto de esos visionarios maestros naranjeños, quienes con gran sentido de solidaridad humana emprendieron una labor que había sido preocupación de la Municipalidad desde la fundación del cantón en 1886.

En 1969 la Escuela Nocturna de Naranjo se oficializó, y su primer director fue el Lic. Orlando Arroyo V.

En un principio los estudiantes pasaron muchas congojas, pues aún Naranjo no contaba con el servicio eléctrico del ICE, hecho que se concreta en 1963 en el gobierno de don Francisco Orlich. Antes de 1963 la compañía eléctrica de don Juan Mercedes Matamoros era la que prestaba dicho servicio, pero de todos es conocido el mal servicio que se prestó, especialmente cuando la población fue creciendo de tal forma, que los estudiantes se ayudaban con la luz de las candelas, que ellos mismos compraban. ⁽¹⁷⁶⁾

4. LA EDUCACION SECUNDARIA

No es sino hasta la promulgación de la reforma educativa de don Mauro Fernández (1885-1889), en que se dio un impulso decisivo a la educación secundaria, con la creación del Liceo de Costa Rica, Colegio Superior de Señoritas y el Instituto de Alajuela. Sesenta años después, con la promulgación de la Constitución de 1949, se dio un estímulo vigoroso a esta modalidad educativa.

Durante los gobiernos de don José Figueres (1948-1949 y 1953-1957), se dio un salto cualitativo en la educación del país. Hay un interés manifiesto por otorgarles a las cabeceras de cantón y de provincia, instituciones de enseñanza secundaria.

Esta masiva instalación de colegios por todo el país, produjo una efectiva participación de las comunidades y por ende, vino a elevar

el nivel cultural de los pueblos. Con la participación de muchos jóvenes se permitió a posteriori mecanismos de movilidad social para un amplio sector de clase media del país, que vinieron a ampliar la base social de la democracia costarricense.

Naranjo, una comunidad dedicada a la agricultura, tiene en 1952, su primera institución de enseñanza secundaria. Dadas las estrechas oportunidades de estudio para muchos jóvenes, a partir de este año se abre un abanico de posibilidades para los egresados de la educación primaria.

4.1 EL COLEGIO DE NARANJO:

El Colegio de Naranjo inició sus labores, con carácter de Escuela Complementaria, en 1952. Los jóvenes naranjeños que concluían la escuela primaria, sintieron la necesidad de trabajar por la apertura de un colegio, para poder continuar sus estudios secundarios. Entre estos visionarios jóvenes se destacaron: Orlando Serrano Johanson, Francisco Arroyo Camacho y Gonzalo Arroyo Valverde.

Ellos trabajaron por esta causa, y acudieron al diputado por Naranjo, señor Lisandro Corrales Blanco. Este, logró que la Asamblea Legislativa aprobara la creación del Colegio de Naranjo, así en junio de 1952, el Colegio de Naranjo abre sus puertas a estudiantes de Naranjo y Zarcero.

Durante los tres primeros años, el Colegio laboró en la Escuela República de Colombia. En 1955 el Colegio tomó en arrendamiento, una casona propiedad de don José Carballo Corrales. En 1960 el Colegio abandonó la casona mencionada y se trasladó a su propio edificio, que se construyó en finca que la Municipalidad de Naranjo compró para ese fin. ⁽¹⁷⁷⁾

En 1968, el Colegio experimenta un gran aumento en su matrícula, ya que en 1967, el Colegio María Inmaculada de Naranjo, que recibía gran cantidad de alumnas, clausura sus labores en forma definitiva y el Colegio de Naranjo asume esa matrícula. En 1969, el Gobierno de la República autoriza la apertura del Instituto de Alfaró Ruiz y en forma progresiva, la población estudiantil que asistía a nuestro Colegio, procedente de Zarcero comienza a disminuir, hasta que cinco años después, al contar este último con ciclo completo de enseñanza media, el Colegio de Naranjo deja de recibir alumnos de ese cantón.

El Colegio cuenta hoy con una excelente infraestructura, la cual se ha venido mejorando. Así, por ejemplo, en abril de 1977 se

⁽¹⁷⁶⁾ Entrevista al profesor José German Barrantes A., Naranjo, 30 de julio de 1988.

⁽¹⁷⁷⁾ Colegio de Naranjo. Bodas de Plata 1952-1977, Naranjo, 1977, p. 18.

construyó el gimnasio, el cual vino a llenar un vacío en el plano deportivo.

Si evaluamos el papel del Colegio de Naranjo en la vida cultural del cantón, tenemos que afirmar que solo aspectos positivos podríamos citar:

1. Permitió a diversos sectores sociales, ampliar sus horizontes profesionales. Antes de 1952 solo podían seguir la enseñanza secundaria los estudiantes que procedían de familias con poder económico.
2. Se ensanchó la clase media. A partir de la década del sesenta la estructura social de Naranjo resulta ser menos antagónica. Con la integración de sus egresados a la Universidad de Costa Rica o a las escuelas normales, hay un cambio cualitativo en su base social.
3. Sus egresados se han integrado a la actividad productiva nacional, ya sea como ingenieros, abogados, farmacéuticos, médicos, profesores, etc.
4. Se fue operando un cambio cultural en la mentalidad del naranjeño. Sus egresados, con su sólida formación cultural han permeado la idiosincracia del naranjeño.

Entre los directores del Colegio de Naranjo tenemos: Yolanda Herra Z., primera directora en los tres primeros años. En 1956 asume la Dirección el profesor Jorge M. Gutiérrez Zamora; en 1959 el Lic. Ricardo Ruiz Fernández. En 1959-62 le correspondió dirigir la institución al Prof. German Solís Rodríguez. De 1962-63 al Prof. Jorge A. Cruz Briceño y en 1964 al Prof. Marco A. González. De 1965 a 1968, al Prof. José Miguel Villalobos y de 1969 al presente al Prof. Orlando Pérez Herrera. ⁽¹⁷⁸⁾

5. EL COLEGIO NOCTURNO DE NARANJO

El 8 de marzo de 1971 se fundó el Colegio Nocturno de Naranjo, el cual ocupa las mismas instalaciones del Colegio de Naranjo.

Entre los impulsores del Colegio ocupó un lugar destacado, el entonces Presidente Municipal, Prof. José German Barrantes.

En el mes de diciembre de 1966, el entonces diputado por Naranjo, el Dr. German Gago Pérez, acogió la iniciativa del Prof. J. German Barrantes A., de plasmar en un proyecto de ley, la creación del Colegio Nocturno, como expresión solidaria de los alumnos egresados de la Escuela de Educación de

Adultos. Concretado el proyecto de ley en la Asamblea Legislativa, el Presidente de la República, el Prof. José J. Trejos Fernández, vetó dicha ley.

Posteriormente surgió un movimiento pro Colegio Nocturno de Naranjo, y a ese efecto el Regidor Barrantes Alvarado, promueve la creación de una comisión específica que reanude gestiones ante la Asamblea Legislativa y Ministerio de Educación, a fin de lograr una nueva ley de creación del Colegio Nocturno. Así, la Comisión de Asuntos Sociales de la Asamblea Legislativa emitió el siguiente dictamen afirmativo:

“Los suscritos Diputados, rendimos dictamen afirmativo en relación con el proyecto de ley presentado por el Sr. Diputado Dr. German Gago Pérez, tendiente a crear un Colegio Nocturno en el cantón de Naranjo. Dicho proyecto aparece publicado en “La Gaceta” N° 154 de 8 de julio de 1967. El proyecto en estudio acoge, las indicaciones emitidas por el Consejo Superior de Educación en relación con el proyecto mencionado, anteriormente con el mismo sentido, el cual fue vetado por el Poder Ejecutivo y más tarde retirado del conocimiento de la Asamblea Legislativa por el proponente. La Comisión reitera su aprobación al proyecto, considerando que al llegar a convertirse en realidad, la creación del citado colegio, hará posible la aspiración de gran cantidad de jóvenes y adultos, que por razones diversas no han podido seguir estudiando. Por las razones anteriores, recomendamos a la Asamblea Legislativa la aprobación del proyecto con el siguiente texto:

Art. 1. Créase el Colegio Nocturno de Enseñanza Media con asiento en la ciudad de Naranjo, dependiente del Ministerio de Educación Pública.

Art. 2. El Colegio iniciará sus labores cuando el Consejo Superior de Educación lo considere oportuno.

Art. 3. El Colegio funcionará en el edificio que ocupa el Colegio Diurno de Naranjo.

Art. 4. Rige desde su publicación, San José, 27 de julio 1967.” ⁽¹⁷⁹⁾

La ley N° 3950 de 27 de setiembre de 1967, crea una sección nocturna del Colegio Diurno.

En el gobierno de don José Figueres y siendo Ministro de Educación don Uladislao Gámez Solano, formula categóricamente la decisión de abrir el Colegio Nocturno de Naranjo, a partir de 1971.

⁽¹⁷⁸⁾ Ibid., p. 19.

⁽¹⁷⁹⁾ Colegio Nocturno de Naranjo, Memoria, Naranjo, 1975, pp. 1-4.

En enero de 1971 el Consejo Superior de Educación autorizó el presupuesto básico, conseguido por el diputado Lic. Francisco Morales Hernández.

Durante el mes de febrero de 1971, se analizó la matrícula formal para el curso lectivo de 1971.

El 3 de setiembre de 1971, las seis secciones de primer año, representadas por el gobierno estudiantil del Colegio Nocturno de Naranjo, declaran al Prof. José G. Barrantes, fundador de la Escuela Nocturna y Colegio Nocturno, como demostración de agradecimiento por los quince años de labor constante en pro de la educación de adultos, como los múltiples proyectos a favor de la educación, la cultura y el progreso de Naranjo. ⁽¹⁸⁰⁾

Entre las razones que movieron a algunos vecinos a impulsar esta idea, tenemos:

- a) Se pudo constatar que un grupo considerable de jóvenes no habían podido iniciar la enseñanza secundaria por estar incorporados a la fuerza laboral.
- b) Como efecto de lo anterior, se presentaba el fenómeno de que muchos jóvenes abandonaban el Colegio Diurno para trabajar.
- c) Por otra parte, era necesario capacitar para el trabajo a un sector de la población adulta.

El impacto cultural del Colegio Nocturno, ha sido de gran magnitud sobre la estructura económico-social del cantón, ya que le ha permitido a una población de jóvenes y adultos que se dedicaban a las labores agrícolas, comerciales o industriales, obtener su bachillerato.

En la década del ochenta, este Colegio ha dado un salto cualitativo en cuanto a la enseñanza. Por medio de un convenio del Ministerio de Educación Pública, con el Instituto Nacional de Aprendizaje, este Colegio se ha convertido en modelo en su especialidad, por la capacitación para el trabajo que reciben sus estudiantes.

Bajo esta nueva perspectiva, la educación adquiere una dimensión teórico-práctica, en estrecha relación con el medio en que se desarrolla. En este sentido, creo que la iniciativa del Colegio Nocturno, es digna de resaltar, por interpretar la coyuntura histórica del cantón y adaptarse a las necesidades reales de la población.

Entre los cursos que imparte el INA a los estudiantes desde 1985 están los siguientes:

- a) Corte y confección.
- b) Ebanistería.
- c) Electricidad.
- d) Soldadura y otros.

Esta capacitación de mano de obra especializada a nivel de técnico, ha venido a llenar un vacío muy sentido en toda la región. El crecimiento urbano y el desarrollo industrial y comercial del cantón, así como la modernización capitalista del agro, van de la mano con el INA en la capacitación de la fuerza de trabajo, imprescindible para el bienestar económico y social de sus habitantes.

6. OTRAS INSTITUCIONES DEL CANTON DE NARANJO

Las instituciones de Naranjo ofrecen a sus ciudadanos múltiples servicios, ya sean económicos, sociales o religiosos. A continuación se enumeran las diversas instituciones existentes en el cantón de Naranjo:

1. *La Municipalidad de Naranjo.* El Palacio Municipal es la sede del gobierno local y de ahí presta servicios públicos a todo el cantón.

El Concejo Municipal es el órgano de mayor jerarquía dentro de la estructura municipal, está integrado por Regidores de elección popular y por el Ejecutivo Municipal. Sus funciones son:

- a) Fijar la política general de la Municipalidad.
- b) Acordar los presupuestos, fijar contribuciones y tasas y proponer los impuestos.
- c) Dictar conforme con esta ley los reglamentos de la Corporación.
- d) Organizar mediante reglamento la prestación de los servicios.
- e) Celebrar convenios, comprometer los fondos o bienes y autorizar los egresos de la Municipalidad, con las salvedades de los gastos fijos y de la adquisición de bienes y servicios que no excedan de cinco mil colones, operaciones que serán de competencia del Ejecutivo.
- f) Nombrar y remover al Ejecutivo, al auditor o contador, en su caso.
- g) Nombrar directamente a los miembros de las Juntas Administrativas de centros oficiales de enseñanza, los cuales solo podrán ser removidas con justa causa.
- h) Conocer de los recursos que deba resolver de acuerdo con este Código.
- i) Proponer a la Asamblea Legislativa los proyectos de ley que sean necesarios para el desarrollo municipal y evacuar las consultas legislativas sobre proyectos en trámite.

(180) Ibid., p. 2.

GRUPOS SOCIALES ORGANIZADOS
DEL CANTON DE NARANJO

- j) Acordar la celebración de plebiscitos, referendos y cabildos, todo de acuerdo en su caso, con la legislación electoral vigente.
- k) Conferir distinciones honoríficas; y
- l) Cualquier otra señalada por la ley.
2. *La Oficina de Correos y Telégrafos Nacionales.* Mediante el correo la comunidad está comunicada con el resto del país y con el extranjero. En el mismo edificio postal se encuentra también el telégrafo. El correo de Naranjo tiene que ser llevado a San José cuando se envía al extranjero.
3. *El Instituto Costarricense de Electricidad (ICE).* El ICE funciona plenamente en el cantón. Los teléfonos públicos se encuentran distribuidos en toda la ciudad y en los distritos, para el uso de la comunidad. También existen teléfonos privados en las diferentes instituciones y particulares en las casas.
4. *Bomberos.* La compañía de bomberos se construyó gracias al esfuerzo del cuerpo de bomberos voluntarios. Actualmente cuenta con un moderno equipo de trabajo y presta servicios a Naranjo y a sus alrededores.
5. *La Cruz Roja.* Se localiza adyacente al Centro de Salud de Naranjo. Además de sus trabajadores, cuenta con un gran número de voluntarios. Presta servicios a la comunidad ya sea socorriendo o transportando pacientes incapacitados de salud a los hospitales.
6. *Patronato Nacional de la Infancia.* El PANI se encarga de velar por los menores. Entre sus actividades están desde darle consejos y recomendaciones a los padres hasta procedimientos más drásticos, como apartarles de sus hijos cuando estos son tratados con negligencia, ya sea por abuso físico o en el campo de la salud.
7. *La Alcaldía.* El alcalde representa al Poder Judicial y atiende todo tipo de contravenciones, juicios de menor cuantía, pensiones alimenticias, etc.
8. Además existen muchas otras instituciones como el IMAS, MAG, DINADECO, INSA, Hogar de Ancianos, etc.
9. *Sistema Bancario Nacional.* Existen dos Agencias de Bancos Estatales. Banco Nacional de Costa Rica y Banco de Costa Rica. Ambos han constituido un soporte fundamental en el progreso del cantón. El crédito oportuno a la actividad agraria comercial e industrial, son parte de este conglomerado de instituciones que conforman la sociedad naranjeña.

Nombre	Nº de miembros
1. Damas Voluntarias	23
2. Comité de Salud	2 (activo)
3. ASNAVI (Asoc. Naranjeña de Vivienda)	10
4. Comité de Minusválidos (centro)	6
5. Comité de Ayuda Social	8
6. Comité del Hogar de Ancianos (Damas Vol.)	23
7. Comité de la Cruz Roja	7
8. Asociación de Jóvenes Cristianos	50
9. Comité de Deportes	5
10. Comités de CEN y CINAI (Naranjo centro)	5
11. Comité CEN (San Juanillo)	7
12. Comité CEN (Palmitos)	7
13. Asociaciones de Desarrollo Comunal: (Dirigidas por DINADECO)	
a) Barrio El Carmen	125
b) Barranca	140
c) Candelaria	165
d) Cañuela	93
e) Cirrí	200
f) Concepción	180
g) Dulce Nombre	118
h) Llano Bonito, Cirrí Sur	180
i) Llano Bonito Sur Este	109
j) Palmitos	225
k) El Rosario	153
l) San Antonio de Barranca	102
ll) San Antonio de la Cueva	150
m) San Jerónimo	229
n) San José	75
ñ) San Miguel	190
o) San Juan	125
p) San Rafael	163
q) El Cruce de Cirrí	110
14. Unión Cantonal	
15. Comité de Ayuda Social: (Coordinan con diferentes Comités)	
a) El Rosario	9
b) Candelaria	4
c) San Antonio	5

(Cont.)

Nombre	Nº de miembros	Nombre	Nº de miembros
d) San José	6	ñ) San Francisco	4
e) Cirrí	5	o) Cañuela	4
f) Dulce Nombre	1 (activo)	p) Barranca	1
g) San Miguel	3	q) San Antonio de Barranca	1
h) Los Robles	6		
i) Cañuela	6	16. Asociación Naranjeña de Atletismo	7
j) San Miguel	9	17. Comités de Minusválidos Distritales	10
k) Concepción	8	18. Clubes de Leones	
l) Palmitos	4	19. Juntas Edificadoras	
ll) San Juan	8	20. Movimiento Familiar Cristiano	
m) Lourdes	5		
n) Dulce Nombre	5		

CAPITULO VIII

1. ASPECTOS GENERALES DE LA SALUD PUBLICA EN NARANJO (1900-1988)

1.1 MARCO HISTORICO GENERAL:

El sector salud es el conjunto de instituciones que llevan a cabo actividades relativas a la prevención, promoción y recuperación de la salud, así como a las actividades docentes y de investigación que se realizan dentro del mismo campo.

El sector salud ha sido un largo proceso. Las instituciones que conforman el sector salud, fueron constituyéndose poco a poco a partir de la segunda mitad del siglo XIX. Conforme nuestro país fue desarrollándose y organizándose mejor, se crearon centros de salud y programas dirigidos a combatir las mayores calamidades públicas y posteriormente nacieron las instituciones especializadas en los diversos aspectos de la atención de la salud, por medio de un lento proceso de modernización.

Pueden reconocerse cuatro grandes etapas en la evolución institucional de nuestra medicina:

1. La primera, a mediados del siglo pasado, y se distingue por brindar una atención básica, particularmente a los menesterosos (1845-1900).
2. La segunda, comprende el período 1900 a 1940, y se caracteriza por la introducción de programas de salud pública o salubridad, la extensión del concepto de beneficencia para asistir a los pobres. Se creó en esta etapa, lo que llegaría a ser el Ministerio de Salud.
3. La tercera, se extiende de 1940 a 1970, y se caracteriza por un marcado interés en la medicina preventiva, el intento de formar un Sistema Hospitalario Nacional y la creación de la Caja Costarricense de Seguro Social.
4. La cuarta se inició en 1970 con la elaboración y puesta en marcha del Plan Nacional de Salud que tuvo como principales objetivos, desarrollar un Sistema

Nacional de Salud, abarcar a toda la población y controlar las infecciones comunes y la desnutrición. ⁽¹⁸¹⁾

Las instituciones que surgieron como producto de este largo proceso fueron: el Ministerio de Salud, la Caja Costarricense de Seguro Social, el Instituto Nacional de Seguros y el Servicio Nacional de Acueductos y Alcantarillados. Todas estas instituciones componen el sector salud en Costa Rica.

En la primera etapa ocurrieron algunos hechos significativos, tales como: a) En 1845 se creó el Hospital San Juan de Dios; y el decreto del 29 de setiembre de 1845, en que se estableció la primera Junta de Caridad; b) Posteriormente se decidió establecer un centro para enfermos mentales; c) Se creó el Despacho de Fomento de Lotería Nacional, cuya administración se encargó a la misma Junta de Caridad del Hospital San Juan de Dios, esta Junta cambió posteriormente el nombre y recibió el de "Junta de Protección Social de San José"; d) La designación de los médicos del pueblo con funciones reguladas que abarcaban aspectos diversos tales como: notificación de enfermedades epidémicas al Ministerio de Policía, registro de los casos atendidos y causas de enfermedad. Estos médicos debían a su vez, atender enfermos en los hospitales, ejercer la medicina legal y organizar juntas cantonales, a las que correspondía calificar el estado de pobreza en los vecinos. ⁽¹⁸²⁾

En la segunda etapa (1900-1940) se creó la Secretaría de Higiene y Salud Pública, el Instituto Nacional de Seguros. Se dieron una gran cantidad de leyes, reglamentos, decretos ejecutivos y disciplinas generales relacionadas con la salud pública.

Precisamente en esta etapa es que se creó en Naranjo, un Centro de Salud Pública (1939). En este momento histórico la crisis económica golpeaba con fuerza a los sectores más débiles de la población.

En la tercera etapa (1940-70), se consolida el Ministerio de Salud, se creó la Caja Costarricense de Seguro Social. El régimen de enfermedad y maternidad se empezó a

⁽¹⁸¹⁾ Mohs, Edgar. *La Salud en Costa Rica*. EUNED, San José, 1983, p. 37.

⁽¹⁸²⁾ Incera, Olivas, E. *El Hospital San Juan de Dios, antecedentes y evolución histórica 1845-1900*. Tesis de grado de historia, Universidad de Costa Rica, 1968. pp. 133-135.

aplicar el 1° de setiembre de 1942, y el régimen de invalidez, vejez y muerte, entró en vigencia en 1947.

A fines de la década del 70, se crea el SNAA, que vino a vigorizar el Programa de Atención a la Salud, estableciendo una extensa red de agua potable.

2. LA SALUD PUBLICA EN NARANJO. I ETAPA (1900-1939)

Con la instalación del cantonato en marzo de 1886, las autoridades municipales, se preocuparon por mejorar la atención en materia de salud. Sin embargo, a fines del siglo pasado, no existían los recursos humanos ni económicos para dar una respuesta satisfactoria a los pobladores en este campo.

Así por ejemplo, un acuerdo municipal de 1901 corrobora lo lamentable en que se encontraba la población de Naranjo en materia de salud.

"La atención al estado sanitario de este pueblo no es bueno, pues denota mucha mortalidad en estos últimos meses, *actualmente no existe en este circuito médico del pueblo*, debido a que es extensísimo pues en él está incluido el amplio Valle de San Carlos, el cual para atenderlo un solo médico es demasiado pues se extiende 25 leguas de este centro. En la actualidad el estado de este pueblo es lamentable, pues no quedan NI CURANDEROS a que echar mano en casos necesarios.

Se acuerda:

Suplicar al Ministro del ramo se sirva limitar este circuito médico hasta Buena Vista, pues de lo contrario no tenemos esperanza de conseguir médico para este circuito, debido al horror que les inspira a los médicos de la República, la administración de San Carlos, el cual para visitarlo una o dos veces al mes se va en gastos de viaje, casi la ganancia de un mes. Como es justísima esta solicitud creemos que será atendible enseguida." (183)

Resulta realmente dramático conocer este acuerdo municipal, el cual nos da una radiografía general del estado de abandono en que se encontraba el cantón de Naranjo, a principios de siglo.

Debemos inferir que la esperanza de vida era muy corta, dadas las condiciones tan paupérrimas en que vivían nuestros antecesores. En 1919 se realizó en el cantón una campaña de salud por parte del Ministerio de Salud la cual refleja el escaso avance de la misma, comparado con las raquíticas condiciones que nos apunta la Municipalidad de ese año. Veamos:

"De las 6.990 personas que arrojó el censo, fueron examinadas 6.394 de las que padecían de anquilostomiosis 3.979, de ellas 3.703 fueron tratadas (93%), se obtuvo la curación de 233 (6,2%). El total de exámenes fueron 12.126 y el total de tratamientos de 10.291.

En cuanto a la construcción de escusados nos es muy satisfactorio decirle que a nuestra llegada había en el cantón 197 escusados, y que al terminar los trabajos ese número ha sido de 852, lo cual indica que se construyeron 655, y se logró la reforma de 30.

Total de casas:	1.136
Escusados existentes:	197 (17%)
Reformados:	30
Construidos:	655
Casas sin escusados:	275 (24%)

Atentamente: Dr. Solón Núñez." (184)

Para 1919 aparece una referencia del médico del pueblo, suplicando a la Municipalidad que se remitieran al Hospital San Juan de Dios unos pacientes que tenían sífilis. "Hay cuatro hogares con la enfermedad, son familias pobres, el Dr. Abraham juzga que es la Municipalidad la encargada de ofrecerles la curación". (185)

Conforme revisamos las Actas Municipales, nos encontramos con una serie de informes de los municipales en que describen situaciones acongojantes. Así por ejemplo en 1927 los ediles consideran que lo exiguo de la partida presupuestaria para medicinas a los pobres y que es solo de ¢ 33 al mes y considerando que en tres recetas ha llegado a la suma presupuestada, y tomando en cuenta que es muy grande el número de enfermos que solicitan los servicios mensualmente, este Municipio se permite rogar al Sr. *médico del pueblo NO extender recetas a pobres* sino en aquellos casos de suma necesidad y en consideración de las razones expuestas...

Don Rubén Chacón, uno de los médicos del pueblo en ese año, ofrece el suministro de medicinas para enfermos pobres, servicio que él hace mucho tiempo viene haciendo, a precios bajos, casi al costo. Se pone a disposición de la Municipalidad, para continuar con ese servicio haciéndolo a más bajo precio que cualquiera que lo ofrezca. (186)

Aun cuando no encontré algunos datos biográficos del Dr. Rubén Chacón quiero dejar patente el reconocimiento que el pueblo

(183) Acta Municipal. 1° de abril de 1910, folio 106-107.

(184) Acta Municipal. 19 de julio de 1919, folio 182.

(185) Ibid., 2 de mayo de 1919, folio 142.

(186) Acta Municipal. 2 de mayo de 1927, folio 33.

de Naranjo debe otorgar a la memoria de este gran hombre. Quizás por su gesto humanista logró salvar muchas vidas. Los años veintes y treintas de este siglo han sido los más dramáticos para la hacienda pública del país. La Municipalidad que dependía mucho de los ingresos por concepto de impuestos del café, no tenía fondos para atender la salud de los pobres. Debemos recordar que el café sufre una abrupta caída a partir de 1925.

El gesto del Dr. Chacón, nos muestra el grado de solidaridad humana que existió entre nuestros pobladores. La Municipalidad, ante la no existencia de una clínica de salud, subsidiaba en forma directa, la salud de sus vecinos. Aunque la profesión de médico se ejercía en forma liberal, esto no fue óbice para que el médico del pueblo se sensibilizara ante el dolor humano.

2.1 SEGUNDA ETAPA: 1939-1988:

Con la instalación del Centro de Salud, más conocida como Unidad Sanitaria el 1° de enero de 1938, se inicia a nuestro criterio una nueva etapa en el sector salud del cantón.

La Unidad Sanitaria (Centro de Salud) cumplió de 1939 hasta la fecha una ineludible función social.

2.2 CENTRO DE SALUD: (187)

El año de fundación de la Unidad Sanitaria, como así se llamó hasta 1978, fue en el año de 1938, en la Administración de León Cortés. En el año de 1937 la Municipalidad realiza varios acuerdos solicitando la creación de una Unidad Sanitaria: Dice así:

“6-9-1937 Acuerdo N° 8, Que en este cantón existe un médico oficial y Jefe de Unidad, una enfermera visitadora, un Inspector Sanitario (ambos subvencionados por el Municipio), un microscopista, creo que completando ese personal con un dentista, podría formarse la Unidad Sanitaria para lo cual la Municipalidad ofrecía toda su cooperación, pudiendo hacerse cargo de pagar los gastos de alquiler de local. Se solicita a algunos diputados amigos para que apoyen la iniciativa. El regidor José Luis Castro Rodríguez, fue quien presentó a consideración de la corporación municipal la moción de creación de la Unidad Sanitaria, moción que fue aprobada.

También estuvieron como gestores el señor Santiago Crespo y el pueblo. En el año de 1937 también aparece que la Junta de Protección Social de este lugar tiene en manos la construcción de un edificio para

hospital y unidad sanitaria, y que el pueblo ha contribuido con más del 50% de su costo.

Los fines eran para velar por la salud del pueblo. El primer médico fue el doctor Abraham Rodríguez Salas, cuyo ayudante era Rubén Chacón. La enfermera era Victoria Valverde Marín (q.d.D.g.), había otra enfermera con recargo de la maternidad y otra auxiliar. Al empezar a funcionar la Unidad Sanitaria, también lo hizo la maternidad, la cual fue cerrada en el año de 1974.”

Personal actual: 3 auxiliares de enfermería, 1 enfermera graduada, 1 médico, 1 laboratorista, 1 auxiliar de laboratorio, 1 inspector de higiene, 1 conserje, 1 odontólogo, 1 auxiliar de odontología, 1 secretaria, 1 nutricionista.

Servicios que presta: Más que todo son preventivos.

Consulta crecimiento y desarrollo (antes Niño Sano)
Consulta de prenatales
Planificación familiar
Vacunación
Cirugía menor
Laboratorio
Odontología
Inspección de higiene
Consulta de Medicina General
Nutricionista

Area de atracción: Todo el cantón de Naranjo.

Los recursos económicos provienen del Ministerio de Salud.

Existe también una Oficina de Salud Comunitaria, la cual se inició en este cantón en el año de 1977, ya en octubre de 1978 se empezó a trabajar con personal en este centro de salud. Existen dos auxiliares de enfermería y una asistente de Salud Comunitaria.

HOSPITAL SAN VICENTE DE PAUL:

El año de fundación no ha sido posible determinarlo, oscila entre 1907 y 1911. Los gestores fueron las Damas Vicentinas de 1895 ó 1896. Luego en 1903 se hizo una Hermandad de la Caridad encabezada por el padre Federico Carvajal, siendo tesoreros en 1905 el señor José Carballo y en 1906 el señor Mariano Oreamuno.

(187) Datos recopilados por la licenciada Zelmira Rojas, en entrevista a don Antonio Campos, Carmen Matamoros, Zeneida Zamora, Rubén Chacón, Actas Municipales y Actas de la Sociedad de San Vicente de Paul.

El fin de su fundación era velar por la salud del pueblo. Estuvo ubicado 300 metros al oeste de la Casa Cural. Fue cerrado al abrir sus puertas la Unidad Sanitaria.

2.3 DATOS GENERALES SOBRE EL SEGURO SOCIAL DE NARANJO:⁽¹⁸⁸⁾

La institución se fundó en el mes de marzo de 1954, para ese entonces funcionaba la Clínica y la Sucursal de la Caja Costarricense de Seguro Social en forma unitaria. El personal en 1954 era escaso; eran siete funcionarios, incluyendo médico, farmacéutico y enfermería.

En un principio la Clínica del Seguro Social, brindó atención médica solo al asegurado directo, en este caso únicamente al trabajador. Hay que recordar que aun cuando la Caja Costarricense de Seguro Social, se fundó en 1941, la mayor parte de la fuerza laboral del país del sector agrario no fue cubierta inmediatamente, sino tiempo después.

En 1956 la cobertura del Seguro fue ampliada a los familiares del trabajador, tales como esposa, hijos y algunos otros familiares.

Al inicio de la prestación del servicio, solo se contaba con cuatro horas médicas por día, ya que los asegurados no llegaban a 2.000, por ser una cobertura que sólo protegía al trabajador.

A lo largo de estos 34 años de existencia, la población asegurada ha venido creciendo, así hace 12 años se tuvo que separar lo administrativo de la planta física de la clínica.

Actualmente la población cubierta por la Caja Costarricense de Seguro Social es del 100%. El personal actual de la clínica es de 42 funcionarios, incluyendo médicos y personal especializado en cada campo.

Para 1988 se brindan 91.500 consultas de medicina general, 7.859 consultas de odontología y 1.686 servicio de urgencias. Se extienden 274.500 recetas por año y 140.852 exámenes de laboratorio.

A partir de 1985 los servicios que brinda el Ministerio de Salud y los de la Caja Costarricense de Seguro Social, se integraron con el fin de evitar la duplicidad de servicios.

La institución brinda servicios a la población asegurada o no asegurada y al Ministerio de Salud, le corresponde brindar los servicios preventivos, consulta prenatal, planificación familiar, consulta del niño sano, inmunizaciones, etc.

2.3.1 Funciones de la Sucursal de la Caja Costarricense de Seguro Social:

Le corresponde brindar los servicios económicos a los asegurados, tales como: pago de incapacidades, traslados, de aparatos ortopédicos, cuota por fallecimiento de asegurados o sus esposas, etc. También tiene a cargo la recepción del pago de planillas de los patronos y trabajadores por cuenta propia y todo lo que signifique ingresos para la Institución.

Otra función muy importante, es el trámite de pensiones tanto del seguro de invalidez, vejez y muerte, como las del régimen no contributivo. Mensualmente se entregan cerca de 1.000 cheques de pensión por un monto de ₡ 2.600.000,00.

El número de patronos entre activos y suspendidos, es de 500 y se cuenta con unos 5.000 asalariados.

Como se puede notar, la población del cantón en materia de salud está cubierta casi en su totalidad, esto ha causado un efecto positivo en el campo de la seguridad social.

3. SANEAMIENTO AMBIENTAL⁽¹⁸⁹⁾

3.1 ABASTECIMIENTO DE AGUA:

El sistema de abastecimiento de agua es administrado por la Municipalidad de Naranjo.

Las fuentes de captación están en Cirri, Quebrada Honda, Candelaria, San Juan, San Rafael, que cuentan con los siguientes tanques de abastecimiento:

- a) Ciudadela IMAS
- b) Octavio Matamoros
- c) Luis Chacón
- d) Cementerio

La conducción se hace a través de tuberías de hierro fundido, hierro galvanizado, PVC y Ricalit. Hay un servicio las 24 horas del día.

Existe el inconveniente de que no hay un proceso de desinfección del agua del abastecimiento público según información municipal.

La cobertura física de este, es prácticamente de un 100% de la ciudad, proporcionándose agua con acceso fácil al 95% de la población.

Actualmente el problema que existe en relación con el abastecimiento es la red de distribución, la cual cuenta con aproximadamente

⁽¹⁸⁸⁾ Datos aportados por el señor Moisés Salazar, Leiva. Jefe Administrativo de la Sucursal de la Caja Costarricense de Seguro Social de Naranjo. Naranjo, julio de 1988.

⁽¹⁸⁹⁾ Vargas Umaña, Ileana. Ministerio de Salud. *Diagnóstico de la Comunidad de Naranjo*. Centro de Salud, 1984.

100 años de construida y algunos sectores se encuentran en muy malas condiciones, para lo cual existe un proyecto de IFAM, ICAA y Asignaciones Familiares, para el mejoramiento de todas las redes de cañerías con un costo de \$12.000.000,00.

3.2 ALIMENTOS:

Existe una serie de negocios de alimentos entre los cuales tenemos dos fábricas de helados, dos fábricas de refrescos con envases de polietileno, etc., en general se trata de pequeñas industrias.

El transporte de los alimentos que se manipulan en estas industrias tiene buenas condiciones sanitarias, incluyendo la conservación y distribución, excepto pequeñas deficiencias, para lo cual se realiza una constante inspección.

3.3 DESECHOS SOLIDOS:

Se cuenta con servicio público de recolección de basura, que se efectúa por medio de la Municipalidad. Se usa un camión compactador con capacidad de 1 195 m³ y cubre los diferentes sectores de la ciudad (centro).

En las zonas rurales la eliminación se hace individualmente en cada casa o establecimiento.

Para dicho servicio se gasta un 2,42% del presupuesto municipal.

Los residuos recolectados se depositan al aire libre, directamente al río Colorado, a 6 kilómetros del centro.

Hay un proyecto para construir un relleno sanitario en conjunto con otros cantones del área, para tratar de mejorar la forma en que se depositan los desechos sólidos.

3.4 DISPOSICION DE EXCRETAS EN PUESTOS DE SALUD:

Se hace a nivel individual por medio de tanques sépticos y pozos negros, un 99% de la población tiene medio de eliminación de excretas y el 1% restante corresponde principalmente a zonas rurales.

3.5 VECTORES:

Hay varias especies de andrópodos que pueden ocasionar problemas de salud, como son: mosquitos, cucarachas, moscas domésticas y piojos.

Los brotes de moscas domésticas son principalmente en mayo y junio al iniciar la época lluviosa.

La enfermedad de la pediculosis se da en mayor grado en las clases sociales más bajas por falta de saneamiento y de mala higiene, que infestan a los niños, sobre todo a los escolares. Se realizó recientemente un

diagnóstico aproximado en las escuelas de 542 casos en el cantón. Algunos roedores como la rata y el ratón doméstico ocasionan problemas, sobre todo por pérdidas materiales al destruir bienes o contaminar alimentos en los establecimientos.

3.6 CONTAMINACION DEL AMBIENTE:

La mayor contaminación corresponde a vehículos de transporte y carga que transitan diariamente a San José, San Carlos, los cuales producen gran cantidad de humo y son generadores de ruido, aspecto que actualmente aún no es un problema muy grave.

Existe contaminación de los ríos por los desechos del café que eliminan los cafetaleros a los ríos, algunos los utilizan como abono en las fincas.

Se usa frecuentemente el excremento de las aves de corral para abonar las tierras, cosa que produce brotes importantes de moscas.

Hay contaminación en los ríos, en los cuales se eliminan los desechos sólidos, produciendo la eliminación de la flora y la fauna silvestre.

3.7 VIVIENDA:

En general es de buena calidad, excepto en las áreas delimitadas en donde existen viviendas en muy malas condiciones y con hacinamiento: Barrio El Carmen, IMAS, a lo largo de la radial de Naranjo, alrededores del beneficio de café "San Juanillo", Dulce Nombre y otros.

Predomina un 70% de viviendas de madera y un 30% de bloque, techos de cemento, zinc, asbesto, piso de madera, mosaico, cemento y ocasionalmente tierra. Existen 1.500 viviendas en Naranjo centro.

En este campo hay una demanda creciente de vivienda en un amplio sector de la población. La Cooperativa de Ahorro y Crédito, ha financiado varios proyectos de vivienda, pero por supuesto, no agota las necesidades del cantón. Con la nueva política del Dr. Arias Sánchez en este campo ha habido un incremento en la construcción de viviendas.

El sector vivienda es quizás uno de los retos principales que ofrece el cantón. El crecimiento cuantitativo de la población ha hecho que exista una necesidad real, por parte de los sectores deprimidos.

Hay que tomar en cuenta que en los últimos 20 años, se ha experimentado un aumento considerable de barrios populares, no solo en el distrito central, sino en los demás distritos. El problema de la vivienda se ha agravado, porque son muy pocos los propietarios que desean vender las tierras aptas para el café para destinarlas a proyectos de vivienda.

3.8 AREAS DE RECREACION:

1. Parque de Naranjo
2. Centros deportivos
3. Parque infantil
4. Estadio de Naranjo
5. Gimnasio Municipal
6. Plazas de fútbol en los diferentes distritos
7. Filarmonía Municipal, que ofrece conciertos en ocasiones especiales
8. Salón de patines
9. Dos cines
10. Cuatro billares
11. Salones de baile en el centro y salones comunales en los distritos, donde también se realizan bailes
12. Cerro del Espíritu Santo, donde existe un mirador espectacular con vista de 360°. Hay cierta infraestructura turística, a partir de 1986
13. Discoteque Gatsby's

En el campo de la recreación, el distrito central es el que ofrece la mayor variedad de centros de recreación. Encontramos una gran diferencia con los distritos, en los cuales el binomio campo-ciudad, se tiende a separar aún más. Las áreas rurales deben de ofrecer otros medios menos alienantes tales como buenas bibliotecas y áreas de deportes.

3.9 ARTESANIA:

Existen talabarterías que producen monturas para caballos, estuches para machetes, etc. Talleres de trabajo en mimbre en San José de Naranjo, productos de cáscaras de plátano que se iniciaron principalmente en San Jerónimo. Talla de madera y piedra, y de materiales provenientes de raíces de café. Talleres de ebanistería, mueblaría y tapicería.

La artesanía no ha jugado históricamente un papel destacado, debido a varias razones: a) la fuerza laboral se ha ocupado mayoritariamente para la actividad agraria; b) la actividad socioeconómica ha condicionado la estructura social, favoreciendo más al asalariado agrícola que al artesano; c) la artesanía subyacente, es fiel reflejo de las necesidades de los pobladores.

3.10 SERVICIOS DE SALUD:

1. Clínica de Seguro Social (1954)
2. Centro de Salud (1938)
3. Puestos de salud.

4. Cruz Roja
5. Servicios privados

La Cruz Roja cumple una inequívoca función social. Gracias al esfuerzo y sacrificio de un grupo de naranjeños. El servicio se presta en forma ininterrumpida las 24 horas.

3.11 PUESTOS DE SALUD:

Cuentan con personal de enfermería, dependientes del Hospital sin Paredés. Este hospital, es un modelo muy novedoso en materia de salud que tiene su sede en el Hospital Carlos Luis Valverde Vega, de San Ramón. El creador y ejecutor de la idea ha sido el Dr. Juan Guillermo Ortiz Guier. Este hospital cubre una extensa área de los cantones de San Ramón, Palmares, Naranjo, Alfaro Ruiz y Valverde Vega. El método consiste, en que personal médico auxiliar calificado realiza visitas periódicas a todos los vecinos, para atender sus necesidades.

En este caso, el modelo de la medicina tradicional se invierte: es el médico quien busca al paciente y no al revés. Esta experiencia ha dado excelentes resultados, ya que vecinos, médicos y las autoridades de la Caja Costarricense de Seguro Social, han experimentado los excelentes resultados.

El servicio salud, se ha democratizado y ha educado a la población, gracias a este programa.

Hay diez puestos de salud, los cuales son:

- El Rosario
- San Miguel
- Concepción
- Palmitos
- Candelaria
- San Antonio de Barranca
- San Antonio de la Cueva
- San Juan
- San Jerónimo
- Cirrí
- San Juanillo

También hay dos subpuestos de salud en:

- Lourdes
- Los Robles

3.12 COBERTURA DEL PROGRAMA HOSPITAL SIN PAREDES: (190)

CANTON	POBLACION (1982)		SUPERFICIE	
	No. Hab.	%	km	%
San Ramón	37.968	45,0	981	72,6
Palmares	16.285	19,3	38	2,8
Alfaro Ruiz	7.120	8,4	156	11,6
Naranjo	22.510	26,7	126	9,3
Toro Amarillo	404	0,6	50	3,7
TOTAL:	84.287	100,0	1 351	100,0

La Clínica de la Caja Costarricense de Seguro Social (CCSS), cuenta con una buena planta física y el siguiente personal: médico Director, médicos asistentes generales, cuatro; microbiólogo y 3 asistentes; un odontólogo y un asistente; un farmacéutico; una enfermera Jefe; una trabajadora social; tres auxiliares de enfermería; un chofer para la ambulancia; una asistente administrativa; seis oficinistas; tres auxiliares de consultorías; tres trabajadores misceláneos.

El Centro de Salud, cuenta con el siguiente personal: un médico Director; una enfermera obstétrica; una enfermera supervisora de los puestos de salud; tres auxiliares de enfermería pagados por el Ministerio de Salud y dos pagadas por la Junta de Protección Social; una asistente de odontología y un odontólogo; una asistente de laboratorio, técnico de laboratorio y un microbiólogo por semana; una asistente de nutrición; dos técnicos de saneamiento ambiental y su supervisor; un misceláneo y una oficinista.

La clínica de Seguro Social atiende la medicina asistencial que incluye las enfermedades agudas, de la consulta de crónicas, para lo cual tiene un equipo de salud y clínicas desde hace dos años.

Tiene un servicio de emergencias bastante bien equipado y organizado. Atiende pacientes no asegurados y asegurados.

Cubre los alumnos del colegio por medio de la clínica con el servicio de odontología.

El Centro de Salud atiende a la población asegurada y no asegurada, correspondiente a prenatales, planificación familiar, niño sano, posparto, consulta de citología y vacunación. Cubre la consulta escolar en el centro del cantón.

Da servicio de ORL, ginecología, pediatría, una vez por mes y dermatología, psiquiatría y psicología con personal del Programa "Hospital sin Paredes" cubre a la vez, una vez por mes la consulta médica a nivel del CEN, CINAI, puestos de salud de: San Juan, San José, Cirrí, San Jerónimo, una vez por mes San Miguel y los subpuestos.

El resto de los puestos se cubre por medio de Zarceros y el Hospital de San Ramón.

Hay un odontólogo del Ministerio de Salud en la escuela y el colegio. Debido a los servicios de integración, la clínica del Seguro Social, cubre los medicamentos de todos los asegurados del cantón, CCSS, Centro de Salud y puestos de salud, y las consultas se han distribuido en la forma antes dicha.

Existe un 20% de la población no asegurada y un 80% de la población asegurada, el 100% de la población tiene accesibilidad a los servicios de salud.

Los hospitales de referencia son básicamente: Hospital de San Ramón y Hospital de Grecia, en los cuales se atienden asegurados y no asegurados. A los asegurados básicamente se les refiere a Grecia.

Entidades privadas:

Consultorios médicos	5
Consultorios dentales	5
Laboratorios clínicos	1
Veterinarias	2

Podemos afirmar que en materia de salud, Naranjo y el país en general gozan de una excelente atención médica. Sin embargo, persisten casos de desnutrición infantil por factores socioeconómicos.

(190) Vargas Hidalgo, José Ma. Ministerio de Salud. Naranjo. Informes 1982, p. 21.

3.13 DESNUTRICION 1983-1984:

Distrito	Grado I	Grado II	Grado III
Candelaria	6	1	0
Cirrí	25	0	1
El Rosario	41	3	0
San Antonio	10	1	0
Palmitos	17	2	0
Concepción	10	1	0
San José	2	7	0
San Miguel	29	1	0
San Jerónimo	14	3	0
San Juan	20	1	0
Centro	172	23	2

Niños que asisten a la consulta de Niño Sano y CEN y CINAI de Naranjo. Aclarando que muchos de ellos tienen talla menor para su edad.

La tasa de mortalidad infantil para 1984, era relativamente baja ($11,1 \times 1.000$), ya que la mortalidad a nivel nacional era de un 18×1.000 y eran causadas por malformaciones congénitas y enfermedades broncopulmonares infecciosas.

La tasa de mortalidad general según censo de 1973 era de un $3,7 \times 1.000$, se considera que es baja con respecto a los datos generales del país $8,9 \times 1.000$ en 1975.

La principal causa de muerte en Naranjo eran las enfermedades cardiovasculares, y llama la atención la Dra. Ileana Vargas que "hay una incidencia bastante alta de cáncer gástrico".⁽¹⁹¹⁾

Según investigaciones en este campo, todo el Valle Central ofrece altas tasas de cáncer gástrico, las causas aún no se han determinado con precisión, pero sí llama la atención que esta enfermedad se presenta en las áreas con suelos de origen volcánico.

Para 1987 la población total de Naranjo era de 25.281 habitantes, distribuida por distritos de la siguiente manera: Rosario (1.940), San Jerónimo (1.447), San Juan (2.910), Cirrí Sur (2.566), San Miguel (1.657), San José (2.329), Naranjo (12.432).⁽¹⁹²⁾

⁽¹⁹¹⁾ Vargas, Ileana. op. cit., p. 42.

⁽¹⁹²⁾ Dirección General de Estadística y Censos. San José, Costa Rica. 1987.

3.14 DATOS SOBRE SANEAMIENTO, VIVIENDAS Y ESTABLECIMIENTOS (1988) ⁽¹⁹³⁾

Ubicación	Total de viviendas	ESTADO FISICO			ESTADO SANITARIO					
		Buenas	Regulares	Malas	Adec. disp. excretas		Adec. Abast. basuras		Adec. disp. de agua	
					Número	%	Número	%	Número	%
Urbana	2.024	1.737	215	72	1.857	99.70	1.801	96.70	1.718	92.36
Rural concentrada	2.784	1.817	507	160	3.162	91.30	2.934	84.87	2.083	36.49
Rural dispersa	1.355	1.000	272	83	275	7.90	255	7.37	181	3.17
TOTAL	6.163	4.554	994	315	5.294	85.90	4.990	80.97	3.982	64.61

Porcentaje de viviendas en regular y mal estado (censo de 1984): 33,16%.
 Porcentaje de viviendas sin agua intradomiciliar (censo de 1984): 7,02%.

3.15 OTROS ESTABLECIMIENTOS DEL AREA:

TIPO	Total	Ubicación		ESTABLECIMIENTOS CON					
		Urbana	Rural	Adec. disp. excretas		Adec. abast. agua P.		Adec. disp. basuras	
				Cant.	%	Cant.	%	Cant.	%
Serv. alimentación al público	255	941	314	192	94.98	192	94.98	628	50.04
Expend. alimentos sin preparar	919	689	230	919	100.00	919	100.00	460	50.05
Fábricas de alimentos	160	120	40	160	100.00	160	100.00	80	50.00
Establec. atención a personas	48	36	12	46	95.83	46	95.83	24	50.00
Sitios reunión y recreación	149	111	38	142	95.30	142	95.30	75	50.34
Estab. comer. no alimenticios	523	392	131	392	74.95	392	74.95	262	50.10
Fábricas no relac. alimentos	174	130	44	174	100.00	174	100.00	87	50.00
Expendios de agroquímicos	3	3	0	3	100.00	3	100.00	3	100.00
Total establ. interés sanitario	3.231	2.422	809	3.028	93.72	3.028	93.72	1.619	50.11

⁽¹⁹³⁾ Ministerio de Salud. Dirección General de Salud. San José, 1988, p. 8.

3.16 MORBILIDAD Y MORTALIDAD: ⁽¹⁹⁴⁾

Tasas a nivel nacional: mortalidad infantil: 17,79 × 1.000. Mortalidad general: 3,85 × 1.000. Natalidad: 30,63 × 1.000.

Tasas de morbi-mortalidad y natalidad por cantón (año 1986):

Cantón: Naranjo	1/1.000
Tasa mortalidad infantil	12,80*
Tasa mortalidad infantil (neonatal precoz)	2,60
Tasa mortalidad infantil (neonatal tardía)	0,00

Tasa mortalidad infantil (neonatal total)	1/1.000
Tasa mortalidad infantil (tardía) ..	10,20
Tasa mortalidad general	3,10
Tasa de natalidad	30,90
Porcentaje niños con bajo peso al nacer (del total de nacimientos del área)	3,00%

Hechos vitales registrados por atención primaria:

	Cant.
Total nacimientos (año 1987)	442
Total de muertes en menores de 1 año (1987)	17
Total de muertes generales en el año 1987 (incluye menores de 1 año)	63

⁽¹⁹⁴⁾ Fuente: Departamento de Estadística. Ministerio de Salud.

* Obsérvese que la tasa de mortalidad infantil en Naranjo, es 5 puntos más baja que la mortalidad general del país. Esto evidencia el efecto que ha tenido el sistema de salud comunitaria, dado el buen control que se ejerce en la mujer embarazada. Si a esto unimos el esfuerzo de la Unidad Sanitaria y la Clínica de la CCSS, debemos apuntar que el 100% de la población disfruta de atención médica. Este índice de mortalidad infantil es quizás uno de los más bajos en América Latina y el porcentaje se acerca mucho al de los países desarrollados.

CAPITULO IX

EL COOPERATIVISMO Y SU IMPACTO ECONOMICO-SOCIAL EN NARANJO 1968-1988

I. ANTECEDENTES HISTORICOS DEL COOPERATIVISMO

El cooperativismo es un proceso histórico que ha surgido a raíz de una serie de cambios que se operaron en las estructuras económico-sociales de los países europeos y su influencia se traslapa a América Latina. Esta doctrina se debe al pensamiento y acción de diversos movimientos populares, intelectuales, campesinos, sindicales, a lo largo del siglo XIX.

A través de las diferentes etapas históricas, el hombre siempre ha cooperado con sus semejantes; y ha unido sus esfuerzos para alcanzar metas específicas. En el surgimiento del capitalismo, las contradicciones sociales se agudizan, especialmente en la Revolución Industrial en el siglo XVIII.

Con el capitalismo industrial, la producción se concentra en las ciudades, los campesinos emigran a ellas, la tierra pierde poder como fuente de riqueza y surge una clase dominante cuya riqueza se fundamenta en la producción de bienes y servicios: la burguesía industrial.

En el plano social, la Revolución Industrial produjo un gran antagonismo social, de un lado, las grandes masas de obreros cuya riqueza consistía en su fuerza de trabajo y en otro, los grandes propietarios de las industrias.

La sobreexplotación de la mano de obra en esta etapa, obliga a varios intelectuales como a Carl Marx, Robert Owen, Saint Simon Fourier y otros, a plantear duras críticas al modelo capitalista y a proponer otras alternativas políticas de organización de la sociedad humana. Owen y Saint Simon precursores del socialismo utópico, y más tarde, Carl Marx y F. Engels con el socialismo científico.

La Iglesia Católica, casi un siglo después, también se pronuncia contra la explotación del hombre por el hombre, a través de la Encíclica Rerum Novarum del Papa León XIII en 1891.

De este modo, a partir de 1760 comienzan a surgir en Inglaterra, Francia y Alemania, organizaciones de cooperativas por parte de

los trabajadores para defenderse de los embates del capitalismo industrial y para reordenar la sociedad. En esta fase, los ensayos cooperativos fracasan por diversas razones.

En 1844, en la ciudad industrial de Rochdale (Inglaterra) 28 trabajadores desocupados, fundan una cooperativa de consumo.

Esta cooperativa sirve de ejemplo o modelo para la propagación del cooperativismo. A estos trabajadores se les llama los "pioneros de Rochdale". (195)

1.1 DOCTRINA:

Las ideas sobre las que descansa el cooperativismo son el resultado de la acción de muchos luchadores sociales y de movimientos populares. Esas ideas son: la igualdad y libertad entre los hombres, solidaridad y justicia social.

El fundamento ideológico del cooperativismo se acerca a la social democracia y a la Doctrina Social de la Iglesia. No parte de ideas estatizantes, pero sí de una armonía social, en la cual se mantienen algunos principios liberales en lo económico pero con una inequívoca orientación social, al buscar una más justa distribución de la riqueza.

1.2 LOS PRINCIPIOS:

Los principios cooperativos son las normas de acción para los cooperativistas y las cooperativas, deben adecuarse a cada país, a cada realidad económico-social. Los principios cooperativos se desprenden de la doctrina cooperativa.

Algunos principios son los siguientes: la adhesión o ingreso a una cooperativa debe ser voluntaria y abierta. Son organizaciones democráticas, los excedentes o ahorros producidos por las operaciones de una cooperativa pertenecen a los socios, son instituciones sociales, económicas y educativas. Deben unir sus esfuerzos y voluntades, para expandir y fortalecer el cooperativismo en el plano local, regional, nacional e internacional. (196)

(195) *El Cooperativismo y las Cooperativas en América Latina*. Oficina Internacional del Trabajo (OIT), San José, Costa Rica, serie N° 2. 1975, p. 14.

(196) Op. cit., OIT. p. 19.

1.3 EVOLUCION DEL COOPERATIVISMO EN AMERICA LATINA:

Hay una continuidad histórica que liga a los cooperadores de los comienzos de la Revolución Industrial, con los cooperadores de los países en vías de desarrollo del siglo XX.

En América el cooperativismo se inicia en Estados Unidos, en 1750. Con respecto a América Latina, el cooperativismo es relativamente joven, ya que llega con base en las experiencias de Europa y Estados Unidos.

En nuestra historia precolombina encontramos múltiples ejemplos de cooperación, por ejemplo el Ayllú en Perú y el Calpulli en México o la minga en Chile, estas eran formas de cultivo, recolección y distribución colectivas que evidentemente difieren de la organización cooperativa actual.

Los primeros ensayos cooperativos implantados en América Latina, tienen lugar en México (en la década de 1870) y se funda la primera sociedad de socorros mutuos entre obreros en 1866. ⁽¹⁹⁷⁾

Desde 1898 hasta 1930 el cooperativismo se difunde en América Latina gracias a la influencia y acción de los inmigrantes europeos, quienes traen la experiencia, los objetivos y métodos de la empresa cooperativa propios de la realidad europea.

Durante este proceso de trasplante del cooperativismo europeo, no se tomaron en cuenta las particularidades históricas de América Latina, realidad muy diferente a la europea.

El cooperativismo en Latinoamérica se ha propagado por diversos entes: los propios gobiernos, los sindicatos, las iglesias, grupos privados, organizaciones internacionales, la Agencia Internacional para el Desarrollo (AID), etc.

En síntesis, el movimiento cooperativo latinoamericano, aun cuando ha respondido al reflejo del cooperativismo europeo y norteamericano, ha adquirido hoy una identidad propia y madura principalmente en Costa Rica.

El cooperativismo en América Latina ha cumplido un papel reformista, y representa una alternativa no revolucionaria a los serios problemas sociales de este subcontinente.

En el plano agrario las cooperativas de autogestión y las empresas comunitarias campesinas, han desempeñado algunos logros en países como Venezuela, Perú y Costa Rica, donde se han dado leyes de Reforma Agraria que impulsan la organización campesina. Sin embargo este tipo de cooperativas son las menos, el mayor porcentaje se halla en el sector de servicios, ahorro y crédito, con lo

cual el fin fundamental de buscar un mayor reparto de riqueza se está descuidando.

2. EL COOPERATIVISMO EN COSTA RICA

Los primeros intentos cooperativistas se iniciaron en Costa Rica a partir de los años de 1920, por iniciativa de extranjeros residentes en el país y por nacionales, que en sus viajes al exterior conocieron las ideas de este tipo de asociaciones. En 1923 se fundó la primera cooperativa llamada "Sociedad Cooperativa Constructora Germinal", la cual funcionó durante 20 años y construyó cerca de 100 casas. En 1935 se organizó la Sociedad Cooperativa Tipográfica. Posteriormente entre los años de 1940 a 1942 se crearon varias cooperativas: Cooperativa de Consumo la Josefina, Cooperativa de Ayuda del Banco de Costa Rica, Cooperativa de la Unión de Trabajadores de Tres Ríos, Cooperativa de Consumo de San Ramón, Cooperativa de Trabajadores Ricardo Saprissa y Cía., Cooperativa de Consumo de Paraíso, etc.

Todas estas cooperativas se crearon motivadas por la depresión económica de la época, después de la primera guerra mundial y posteriormente por la especulación de la segunda. Sin embargo la mayor parte de ellas fracasó por la falta de educación, experiencia y una administración deficiente. No obstante constituyeron las primeras experiencias en Costa Rica que sirvieron para levantar las bases de nuestro movimiento cooperativo.

El 26 de agosto de 1943 al emitirse el Código de Trabajo, en su artículo tercero estableció todo lo relativo a las asociaciones cooperativas.

El 12 de octubre de 1943, se estableció el Ingenio Victoria, confiscado a una firma alemana, la Cooperativa Industrial Victoria, R. L., entre los trabajadores de esa empresa y productores de caña y café de la zona de Grecia. Esta es la Cooperativa Agro-industrial más antigua del país.

El 6 de agosto de 1947 se promulgó la ley N° 861, la cual establecía la sección de Fomento de Cooperativas Agrícolas e Industriales del Banco Nacional de Costa Rica. Esta sección fue el primer organismo nacional dedicado al fomento de las cooperativas en Costa Rica, con su apoyo se establecieron 16 cooperativas; entre ellas la Cooperativa Dos Pinos.

En 1953, se transforma la Sección de Fomento de Cooperativas Agrícolas e Industriales del Banco Nacional de Costa Rica, en el Departamento de Fomento de Cooperativas del Banco Nacional de Costa Rica, contando con mejores recursos económicos y humanos.

(197) Ibid., p. 26.

La década de 1960-1970, fue de gran significado para el movimiento cooperativo costarricense, ya que se inicia la estructuración del movimiento.

El primer movimiento de integración cooperativo establecido en nuestro país fue la Federación de Cooperativas de Caficultores, R. L., (FEDECOOP, R. L.), fundada en 1962. Se crea luego la Federación Nacional de Cooperativas de Ahorro y Crédito, R. L., en 1964. En 1965 se constituyó la Federación de Cooperativas Múltiples del Sur, R. L., establecida por los trabajadores de la Compañía Bananera.

En 1969 se instaló la Unión Nacional de Cooperativas (UNACOOOP, R. L.), afiliando a diferentes tipos de cooperativas.

En 1973 se dio una nueva Ley de Cooperativas, que entre sus reformas hace desaparecer al Departamento de Cooperativas del Banco Nacional, sustituyéndolo por el Instituto de Fomento Cooperativo (INFOCOOP). Entre sus funciones están: promover la organización y desarrollo de toda clase de asociaciones cooperativas, fomentar la enseñanza y divulgación del cooperativismo, prestar asistencia técnica a las asociaciones cooperativas, conceder crédito a las cooperativas, etc.

2.1. LA COOPERATIVA:

Se puede definir como una asociación voluntaria de personas y no de capitales, con plena personalidad jurídica, de duración indefinida y de responsabilidad limitada, en la que los individuos se organizan democráticamente a fin de satisfacer sus necesidades y promover un mejoramiento económico y social y en donde el trabajo y la producción, así como la distribución y consumo es el servicio y no el lucro.

2.2 PRINCIPIOS BASICOS DEL COOPERATIVISMO:

1. Asociación voluntaria: sin restricciones sociales, religiosas, políticas o raciales. La cooperativa debe estar al alcance de todas las personas que estén dispuestas a aceptar las responsabilidades de ser asociadas, el retiro también es voluntario.
2. Control democrático: los asociados tienen derecho a voz y voto, para la toma de decisiones durante la Asamblea.
3. Interés limitado o ninguno sobre el capital: se permite un interés limitado al capital con el objetivo de estimular el ahorro individual y familiar y así evitar todo espíritu de lucro.

4. Los excedentes pertenecen a los asociados: los excedentes producidos por las operaciones de una cooperativa, si los hay, pertenecen a los asociados y deben distribuirse de tal manera para evitar que asociados obtengan ganancias a expensas de otros.
5. Provisión para la educación cooperativa: toda cooperativa debe constituir un fondo para la educación de los asociados y de sus familiares, en los campos de la doctrina, principios y técnicas del cooperativismo. Esto no debe ser menos del 5% de los excedentes.
6. Cooperación o integración entre cooperativas: las organizaciones cooperativas deben de cooperar en forma activa y consciente, por todos los medios a su alcance con otras cooperativas a nivel local, regional e internacional.

2.3 ESTRUCTURA ADMINISTRATIVA DE UNA COOPERATIVA:

Una cooperativa funciona de acuerdo con los siguientes órganos:

1. La Asamblea de Asociados: es la autoridad suprema de la cooperativa, se encuentra integrada por la totalidad de los asociados que al momento de su celebración estén en pleno goce de sus derechos. Algunas de sus funciones son: definir la política general de la cooperativa, elegir los cuerpos administrativos, conocer, aprobar o improbar las informaciones económicas y estatutarias.

Hay varios tipos de asambleas: constitutiva, es aquella que se da solamente una vez en la existencia de la cooperativa. Ordinaria, es la que se celebra en la fecha indicada por los estatutos. Extraordinaria, es aquella que se realiza en fechas no indicadas por los estatutos.

2. El Consejo de Administración es el cuerpo de mayor autoridad después de la Asamblea. Sus miembros son elegidos por la Asamblea por un periodo de dos años. Se encuentra integrado por cinco miembros. Algunas de sus funciones son: nombrar de su seno, presidente, vicepresidente, secretario y vocales. También elegir el gerente de la cooperativa por un periodo de 4 años, etc.

3. El Comité de Vigilancia: integrado por un mínimo de tres personas, electas por la Asamblea por un período de dos años.

2.4 TIPOS DE COOPERATIVAS:

El artículo 15 de la Ley de Asociaciones Cooperativas, distingue los siguientes tipos de cooperativas: consumo, producción, suministros, de ahorro y crédito, de vivienda, de servicios escolares, juveniles, transportes, múltiples y en general de cualquier finalidad lícita y compatible con los principios y espíritu de cooperación.

Según su clase se pueden distinguir las cooperativas:

1. Cooperativa de Cogestión: son aquellas en que la propiedad, la gestión y los excedentes son compartidos entre los trabajadores, los productores de materia prima y el Estado. Esta tiene por objetivo la producción y la transformación de bienes o la portación de servicios con la participación de los trabajadores y los productores de materia prima. Para que sea cogestionaria, necesita que el 40% de los trabajadores sean asociados.
2. Cooperativa de Autogestión: son aquellas empresas organizadas para la producción de bienes y servicios, en las cuales los trabajadores que la integran dirigen todas las actividades de la misma y aportan directamente su fuerza de trabajo, con el objetivo de realizar actividades productivas y recibir en proporción a su aporte de trabajo, beneficios de tipo económico y social, se considera el modelo más democrático y puro del cooperativismo.

3. DEMOCRACIA ECONOMICA Y COOPERATIVISMO

El modelo económico implantado a partir de 1949 fortalece al movimiento cooperativo. En los últimos años se ha venido intensificando, el recurso de democracia económica, en esta perspectiva es que hay que ubicar al cooperativismo.

El Estado, ha sido un modernizador de relaciones sociales y productivas. Sin embargo,

fuerzas neoliberales en la década del ochenta han neutralizado, al Estado interventor en la economía de los años setenta.

La respuesta que han dado los sectores dominantes a esta situación no puede ser más ideológica: la disolución de la organización nacional y la integración económica con una estructura global, a escala mundial, supuestamente capaz de constituirse como organización de mayor grado, en la que el capital actuaría con la misma eficacia organizativa que lo hizo a escala nacional. (198)

En este reacomodo del Estado costarricense, en su estructura económica y social, el movimiento cooperativo tiene un ineludible papel que cumplir, como instrumento de distribución de la riqueza.

Para el Dr. Sergio Reuben, el cuadro general de las cooperativas en este sentido, es poco alentador:

“El desarrollo cooperativo nacional está basado en asociaciones de servicio, y es débil en asociaciones productivas. La afiliación en cooperativas de servicios múltiples y de ahorro y crédito, representaban más del 70% de la afiliación cooperativa en 1978. Y diez años después, conservan aún un 65% de ella.

Mas en los últimos seis años (1981-87) el tipo de cooperativa que ha mostrado mayor crecimiento en afiliaciones es la de servicios múltiples con una tasa lineal por año del 23%. Le siguen cooperativas de electrificación con una del 14%. Las cooperativas agrícolas representaron un crecimiento en su afiliación del 4% anual en ese mismo período.” (199)

Por su parte el Lic. Rafael A. Rojas, Director Ejecutivo del INFOCOOP, refutó estas apreciaciones:

“Las cooperativas involucradas en actividades económicas productivas (agrícolas y agroindustriales) obtienen el 75% de los créditos otorgados por el INFOCOOP.

Para 1987 el crédito otorgado a las cooperativas fue el siguiente: 37% para las cooperativas agroindustriales, un 11% para las de agricultura, 16% para las de vivienda y servicios, respectivamente, 8% para las de consumo y 12% para las dedicadas a la comercialización.

Por otro lado, es un error subestimar a las cooperativas de servicio, por cuanto estas desempeñan un papel democratizador en la economía nacional. Las cooperativas de consumo y ahorro y crédito ayudan a

(198). Seminario Universidad. *Acontecer económico*. 22 de julio de 1988, p. 14.

(199). Semanario Universidad. 26 de agosto de 1988, N° 837, p. 22.

frenar la especulación y refuerzan el poder adquisitivo de los asalariados. El 70% de los trabajadores asalariados están afiliados al cooperativismo, quienes se agrupan en unas 500 empresas. Esto refuerza el carácter de agente democratizador de la economía, por cuanto esos trabajadores no hubieran tenido nunca acceso a los medios de producción; serían simples proletarios.

Algunos sectores de las cooperativas de autogestión se encuentran un tanto marginales, en cuanto al acceso al crédito, y aunque existen recursos crediticios disponibles para las cooperativas, las tasas de interés bancarias imposibilitan trabajar en proyectos agrícolas de granos básicos.”⁽²⁰⁰⁾

No cabe duda que el cooperativismo, sigue siendo el principal instrumento político, con que cuenta el Estado costarricense para lograr una real democracia económica. Es necesario reforzar a aquellas cooperativas de carácter agrario que tienden a aumentar la productividad y no el consumo.

4. EL COOPERATIVISMO EN NARANJO

La década del sesenta fue de vital importancia para Costa Rica, por cuanto se suceden una serie de hechos históricos muy significativos: a) Costa Rica participa del llamado modelo de sustitución de importaciones, por medio del Mercado Común Centroamericano, al cual ingresó en 1963; b) se produce una fuerte caída en la producción de café por las erupciones del Volcán Irazú; c) se inicia un vigoroso movimiento cooperativo en las áreas de vocación agropecuaria; ch) en el plano externo se impulsa la “Alianza para el Progreso”, por medio del Presidente John F. Kennedy; d) se inician una serie de reformas agrarias en América Latina, como mecanismos paliativos a la Revolución Cubana (1959). Por ejemplo: Reforma agraria en Bolivia y Perú.

Todos estos hechos enriquecen la dinámica histórica del país, y por ende, producen cambios importantes en su estructura económica. En consecuencia, el surgimiento del cooperativismo en la región de Alajuela-San Ramón, hay que analizarla en forma integrada a los hechos anteriores.

En el plano agrícola, y concretamente el pequeño y mediano productor de café de esta región, a lo largo de su historia, ha tenido una serie de limitaciones en cuanto a la comercialización e industrialización del café.

En Naranjo, históricamente el proceso de beneficio y exportación estuvo en manos primero de algunos inmigrantes europeos, como don Luis Beer o como empresarios privados

locales. Tales como los Peters, S. A., Orlich Hnos., Matamoros, etc., esto durante la década de los años cuarentas al presente.

El pequeño y mediano productor vendía su cosecha a estos exportadores, con lo cual se fue produciendo una acumulación de capital en pocas empresas, sin que el conglomerado de productores recibiera un beneficio compartido. Esta situación se fue agudizando conforme pasó el tiempo, hasta que un grupo de visionarios naranjeños decidió fundar una cooperativa de caficultores en 1968.

La década del sesenta se caracterizó para el caso de Naranjo, como ya apuntamos, de una situación económica muy estrecha para sus pobladores por el carácter monocultivista de su actividad productiva. Por tal razón, un grupo de visionarios naranjeños que sueñan con un futuro más próspero y comunitario, lanzan el grito de organización cooperativa, de una institución que históricamente se había preocupado por dos aspectos fundamentales: la salud y la educación; nos referimos a la Municipalidad.

Podemos afirmar con certeza, que es en la Municipalidad donde se han gestado las mayores ideas para la modernización del cantón.

El cooperativismo en Naranjo, va a implantar un nuevo modelo capitalista de desarrollo, dando énfasis al ahorro, el crédito y la producción. Naranjo cuenta hoy con 7 cooperativas, siendo las de mayor organización empresarial las siguientes:

- a) Cooperativa de Caficultores de Naranjo, R. L. (1968).
- b) Cooperativa de Ahorro y Crédito de Naranjo, R. L. (1968).
- c) Cooperativa de Caficultores de San Juanillo, R. L. (1981).
- ch) Cooperativa Autogestionaria de Caficultores de El Rosario, R. L.
- d) Cooperativa de Costureras (COOPECORONA).
- e) Cooperativa de Consumo de Palmitos, R. L.
- f) Cooperativa de Consumo El Rosario, R. L.

Estas dos últimas han contribuido a que los consumidores de los distritos tengan mejores opciones en cuanto al precio de los artículos de consumo.

⁽²⁰⁰⁾ Ibid, p. 22.

4.1 COOPERATIVA DE AHORRO Y CREDITO DE NARANJO (COOPENARANJO, R. L.):

Antes de la organización del sector cafetalero, un sector de profesionales, de la clase media naranjeña, liderados por el Prof. don José German Barrantes A., impulsa la creación de una cooperativa de ahorro y crédito en 1968.

El Sr. Barrantes, presenta como Regidor de la Municipalidad de Naranjo un proyecto de creación de la cooperativa de ahorro y crédito, el cual fue aprobado según acuerdo número VI, en sesión ordinaria N° 23 del 13 de julio de 1967 por la Corporación Municipal de Naranjo.

CONSIDERANDO:

- 1° Con el evidente propósito de alcanzar niveles socioeconómicos para cada uno de los empleados de la Corporación Municipal de Naranjo.
- 2° Con el noble objetivo de adecuar un ambiente favorable a la creación de la Cooperativa de Ahorro y Crédito Municipal.
- 3° Creo de inestimable valor educativo y de gran trascendencia social, la creación de esta cooperativa, que sin duda alguna, dará óptimos resultados para la superación económica y social de los trabajadores municipales y por ende a la Municipalidad.
- 4° Créase una Comisión de Trabajo, para iniciar un movimiento interno de los empleados y posteriormente a nivel cantonal.

A efecto de lo anterior, la Comisión tendrá como meta la organización de la cooperativa y estará integrada así:

Félix Herrera Castro, Carlos Alberto Alfaro Montero, Rodrigo Arrieta Ulate, Eduardo Salas Argüello, Fernando Arroyo Camacho, David Arias Salazar y Carlos Alberto Cordero Rojas.

En representación de la Corporación Municipal de Naranjo (hoy Concejo Municipal) fue nombrado el profesor José German Barrantes Alvarado. ⁽²⁰¹⁾

Es importante destacar la ayuda brindada en esta etapa por la Cooperativa de Ahorro y Crédito de Grecia, y por el Departamento de Fomento de Cooperativas del Banco Nacional de Costa Rica. Se nombró un Comité Central de organización integrada por once naranjeños, quienes serían los primeros en sembrar en Naranjo, las primeras semillas del cooperativismo.

El comité en mención se dio entonces a la tarea de realizar una fuerte campaña educativa, en la que jugó un papel importante el delegado del Banco Nacional de Costa Rica, señor Eduardo Villalón González.

La Asamblea Constituyente de la creación de la Cooperativa, celebrada el 24 de enero de 1968, con la presencia de 43 de sus cincuenta y cinco asociados.

La Cooperativa se inició con un capital social de ₡ 3.000,00 y 25 asociados.

El fundamento para la creación de esta cooperativa, lo encontraron en la necesidad que tenían los sectores medios, por buscar mecanismos de cambio en la estructura económica y social del cantón.

Hasta 1968 la actividad económica en general del cantón, giraba en torno al cultivo del café, el cual como fenómeno monocultivista imprimiría un carácter tradicional y daba poca oportunidad a un sector considerado de la población, de participar en actividades de carácter más comunitario.

El café es un producto muy inestable en cuanto al precio en el mercado internacional y de efectos cíclicos en el campo socioeconómico. Cuando el precio del café subía, existía bonanza económica, de lo contrario existía crisis. Aspecto, que aún se mantiene a pesar de la diversificación de las actividades productivas.

En ese contexto, el Sr. José German Barrantes afirma que la idea de crear una cooperativa nació a raíz de que "al llegar a la Municipalidad encontré mucha pobreza, no existían medios para progresar".

La economía del café, no abría otras perspectivas. La idea de crear unas cooperativas surgió para enseñar a la gente a ahorrar y a producir. Me encontré que los grandes cafetaleros estaban bien, pero la fuerza laboral vivía en condiciones difíciles. Algunos cafetaleros no creyeron en un principio; en la Cooperativa de Ahorro y Crédito, no es hasta después que se entusiasman con la idea.

Creo que de alguna manera las cooperativas de ahorro y crédito del país, han desvirtuado sus fines al cobrar a sus asociados intereses de hasta el 28%. La idea original no era lucrar, sino un fin más social. ⁽²⁰²⁾

COOPENARANJO, R. L. ha diversificado su accionar y ha creado los departamentos de suministros, tienda y carnicería. En el campo de la vivienda, se han destinado recursos desde 1977 para solucionar en parte el déficit habitacional existente.

Se financia la compra de lotes, casas, remodelación y cancelación de hipotecas. El proyecto de urbanización es una experiencia

⁽²⁰¹⁾ COOPENARANJO, R. L. Breve reseña de COOPENARANJO. Naranjo, 1988, p. 1.

⁽²⁰²⁾ Barrantes A., José German. *Entrevista*, 30 de julio de 1988. Naranjo.

para cuya realización la cooperativa ha contado con recursos propios y préstamos del INVU.

En este programa se han beneficiado 23 familias, obteniendo financiamiento por un monto de ₡ 1.3 millones. La segunda etapa permitirá resolver el problema habitacional de 25 familias asociadas. Así con la construcción de 130 viviendas en total, la cooperativa procura resolver en parte el problema habitacional en Naranjo. (203)

PROGRAMA DE PRODUCCION. (204)

Es un programa que se ha desarrollado desde 1984. Existe una unidad de Asistencia Técnica a cargo de un ingeniero agrónomo.

Este se encarga de orientar al asociado en la presentación de proyectos y además identifica los programas de los cuales se pueden obtener recursos. Se operan fondos de la Federación Nacional de Cooperativas de Ahorro-Crédito para producción agropecuaria; del Banco Cooperativo, para pequeña industria; de la Asociación Pro Fomento de Proyectos Productivos para sector agropecuario. A futuro contará la Cooperativa con fondos del INFO-COOP y del Banco Popular.

Se ha tenido éxito con un programa a cargo del Ing. Oscar Corrales, en el cual se unen financiamiento con asistencia para una colonia de naranjeños establecida en asentamientos campesinos del IDA en Guatuso. Este plan incluye la producción de productos no tradicionales tales como: maracuyá, piña y cacao.

Ellos son prueba del potencial que una cooperativa de ahorro y crédito tiene en el campo de producción. En asistencia técnica hay convenios con el MAG y contactos para formación con el INA, Fedecredito, Cenecoop, etc.

Un monto aproximado de ₡ 50.000.000,00 prestados en la historia de la Cooperativa demuestran el esfuerzo desarrollista de la Cooperativa y sus asociados.

PROGRAMA CREDITO PARA ESTUDIO Y COOPERATIVISMO ESCOLAR

COOPENARANJO, R. L. ha iniciado en 1988 un programa de cooperativismo escolar con el cual se pretende la formación de líderes y sentar las bases del movimiento.

Prevé a corto plazo la implementación de un sistema por medio del cual el padre de familia y el niño ahorran durante los años de escuela y colegio, en un sistema con interés capitalizable.

Se ha demostrado que con un pequeño sacrificio, el estudiante tiene asegurada su educación superior. Este logro sería un importante aporte del movimiento cooperativo a la educación nacional. Actualmente hay contactos avanzados con CONAPE para establecer un convenio cooperativo de financiamiento.

CAPTACION DE RECURSOS

Todos los servicios que tiene la cooperativa son posibles gracias a la captación de recursos en sistemas de ahorros a la vista, ahorro a plazo y desde luego la capitalización constante en el capital social.

La confianza de la comunidad en la cooperativa se observa en el uso constante de los servicios.

OTROS SERVICIOS

Cobro recibos de luz y teléfono:

Por un convenio con el ICE, la cooperativa recauda el importe de recibos de luz y teléfono.

Tienda:

Es un servicio importante, pues el asociado encuentra un extenso surtido de artículos.

Suministros:

Es un departamento que ofrece excelente servicio en materiales de construcción, pintura, herramientas, materiales eléctricos, ferretería, etc. Complementa muy bien los créditos para vivienda y pequeña industria. Para maestros de obra, constructores, industriales, hay planes especiales de ventas, crédito y financiamiento en general.

COOPENARANJO, R. L. EN CIFRAS AL 30-4-87

Número de asociados:	6.500
Crédito saldo cartera	₡ 143.000.000,00
Capital social cooperativo	50.000.000,00
Captación	190.000.000,00
Reservas-encaje	70.000.000,00

LINEA DE CREDITO DISPONIBLE

Vivienda:

- Banco Popular y de Desarrollo Comunal
- Programa Vivienda Rural Costa Rica - Canadá
- Mutual Alajuela de Ahorro - Préstamo
- Remodelación - Ampliación
- Sistema de Ahorro - Préstamo del INVU

(203) La Nación. Abril de 1985, p. 21-D.

(204) Información suministrada en la Cooperativa por la señora Olga Chinchilla, Gerente de la Cooperativa. Mayo de 1988.

Producción:

- Fondos BID - COLAC Fedecrédito
- Fondos BANCOOP - Banco Central - AID
- Fondos Subregión - BID
- Fondos Banco Popular
- Fondos propios

Salud:

- Compra de medicinas
- Pago recetas médicas
- Pago servicios
- Pago tratamientos dentales
- Compra de anteojos
- Compra de zapatos ortopédicos
- Ultrasonidos, etc.

4.2 COOPERATIVA DE PRODUCTORES DE CAFE Y DE SERVICIOS MULTIPLES DE NARANJO:

4.2.1 Origen

El mediano y pequeño productor cafetalero a través de su historia ha sufrido una serie de problemas en cuanto a la comercialización e industrialización del café. El auge del café en Naranjo, desde el siglo pasado, posibilitó la formación de pequeños grupos de agroexportadores, los cuales de alguna manera se aprovecharon de las raquíticas condiciones económicas del productor, así como su escasa organización para ofrecerles precios bajos por el producto del esfuerzo de todo un pueblo.

A raíz de la instalación de la Cooperativa de Ahorro y Crédito, el sector cafetalero se interesó por formar una cooperativa. El antecedente de esta cooperativa la ubicaron en 1966 cuando se eligió la Comisión de Agricultura del cantón, que nació como una rama de la Asociación Comunal de Naranjo, la cual por esos años empezó a tomar fuerza comunal.

La Comisión se creó para velar por los asuntos agropecuarios del cantón. Se observó la necesidad de la organización de los productores de café en una cooperativa, no sólo por el volumen de producción de ese cultivo en Naranjo, sino por la difícil situación económica social que en los últimos años había venido afectando a los productores, por la falta de una justa relación entre los grandes beneficiadores y los productores. ⁽²⁰⁵⁾

La Comisión acordó coordinar con el Ministerio de Agricultura, para la educación y capacitación de los productores de café.

La primera concentración se efectuó el 7 de enero de 1967, con la asistencia de 80 agricultores, quienes en forma unánime decidieron acoger la idea.

Se procedió al nombramiento de subcomisiones en los distritos y a la programación de reuniones en las comunidades, con el propósito de intercambiar opiniones acerca de la Cooperativa.

En mayo de 1967 fue nombrado el Comité Central de Organización de la Cooperativa de Caficultores de Naranjo, nombramientos que recayeron en: Sr. Fabio Hidalgo R. como Presidente, Sr. Arnoldo Corrales C., Vicepresidente, Sr. Olman Ramírez Corrales, Secretario, Ing. Claudio Rodríguez M., Coordinador, Sres. Adonay Calvo, Miguel Barrantes, Edwin Acuña, Carlos Corrales B., Leví Fonseca H., Manuel Rivera y otros, como vocales.

El paso siguiente fue impartir un curso de capacitación durante un mes. El Comité realizó visitas a diferentes cooperativas para asesorarse, entre ellas la de Palmares, Cartago, Santa María de Dota y Tarrazú.

Se programó tratar con la firma Hacienda San Rafael, del Sr. Juan Mercedes Matamoros, la posibilidad de compra de su beneficio. Se solicitó ayuda al Departamento de Cooperativismo del Banco Nacional de Costa Rica, para la realización de un avalúo de las instalaciones y terreno de ese beneficio. En sesión ordinaria del Comité celebrada el 17 de enero de 1968, se acordó hacer la compra del Beneficio San Rafael por la suma de ₡ 800.000,00.

Así se procedió a visitar los agricultores encuestados un año antes para obtener de ellos, la seguridad definitiva del apoyo ofrecido para la formación y financiación de la cooperativa y también, para convocarlos a la Asamblea Constitutiva que se celebró el 10 de marzo de 1968.

Firmaron el acta de la Asamblea Constitutiva 98 asociados, quienes aportaron un capital de ₡ 39.800,00.

La Cooperativa queda legalmente instalada ante el Ministerio de Trabajo y Seguridad Social, el 23 de abril de 1968, es decir, 2 años y medio después de haberse lanzado la idea de la formación de la Cooperativa, cuyo primer Consejo Administrativo fue el siguiente: Presidente, Sr. Arnoldo Corrales C.; Vicepresidente, Lisandro Corrales S.; Secretario, Olman Ramírez C.; Fiscal, Sr. Adonay Calvo H.; Primer Vocal, Miguel Barrantes Cubero; Segundo Vocal, Fabio Hidalgo R.; Tercer Vocal, Francisco Quesada Granados; Gerente, Claudio Rodríguez Matamoros.

(205) La Nación, Suplemento Alajuela, 6 al 13 de abril de 1983, p. 6-d.

Entre los servicios que presta la cooperativa a sus asociados tenemos: beneficio de café, contabilidad, suministros, educación cooperativa, supermercado y asistencia técnica agrícola. Los servicios de suministros, supermercado y educación cooperativa, son aprovechados también por la comunidad.

El surgimiento de la Cooperativa de Caficultores en 1968, puso fin a la explotación de que eran objeto los pequeños productores de café, por parte de los grandes cafetaleros. El cooperativismo también ha llevado la educación al agricultor, lo que le ha permitido mejorar sus cultivos, variedades, sistemas de siembra, riego y cuidado de la planta. Esto ha traído un aumento en la producción. ⁽²⁰⁶⁾

El Subgerente de COOPRONARANJO, Sr. Oلمان Ramírez C., manifiesta que el impacto económico que ha dejado el cooperativismo al cantón se puede medir en el porcentaje de producción que se ha llegado a alcanzar.

Cuando se fundó COOPRONARANJO en 1968, el nivel de producción era de 10 a 12 fanegas por manzana, hoy ese nivel ha aumentado de 20 a 30 fanegas. Esto nos demuestra la proyección económica que la Cooperativa ha dado a la productividad del cantón.

Por otra parte, el cooperativismo aportó entre otras ventajas, el poder contar con nuevos beneficios, sin tener el productor que ir tan lejos a entregar su café. ⁽²⁰⁷⁾

INFORMACION DESGLOSADA DE LA COSECHA 1987 - 1988

Café entregado al 22 de julio de 1988

Clasificación de fanegas	Número de asociados	Porcentaje de asociados	Total de fanegas	Porcentaje de fanegas	Promedio
De 0 a 25	871	42,00	8 864,60	7,00	10,18
De 25 a 50	486	24,00	17 503,20	15,00	36,01
De 100 a 200	193	9,00	25 658,90	21,00	132,95
De 200 a 400	68	3,00	18 003,63	15,00	264,76
De 400 a más	33	2,00	21 143,35	18,00	640,71
TOTAL	2.060	100,00	120 065,93	100,00	58,28

Fuente: Cooperativa de Productores de Café y Servicios Múltiples de Naranjo. 1988.

Con base en el cuadro anterior, podemos obtener algunas consideraciones generales: el 66% de los asociados produce apenas el 22% de la producción global, mientras que un 5% de productores producen un 33% de la producción, esto es, 39 000 fanegas. Este cuadro también nos refleja un antagonismo en cuanto a la distribución de la propiedad. Al menos 871 asociados de esta cooperativa, tienen por lo menos de tres a dos manzanas, lo que evidencia la presencia aún de minifundios en el cantón. Pero por otro lado, 101 productores tienen fincas mayores de 30 o más manzanas, lo que demuestra la presencia de grandes fincas cafetaleras, en un alto promedio de producción por manzana.

Por otra parte, encontramos una gran cantidad de socios que se ubican como medianos propietarios, ya que 602 socios producen entre 50 a 200 fanegas. A su vez, son los que producen un total de 54.591 fanegas, y representan el 45% del total de producción de la Cooperativa, con lo cual casi empatan

la producción de los pequeños y grandes propietarios.

4.3 COOPERATIVA DE PRODUCTORES DE CAFE-SAN JUANILLO, R. L.: ⁽²⁰⁸⁾

4.3.1 Origen:

En la década de los sesentas COOPESANTARROSA, R. L. amplía su radio de acción en la región de Grecia, Valverde Vega y Naranjo, instalando recibidores en diferentes lugares de la región.

Al respecto, es importante destacar que en el territorio de Naranjo se ubicó un recibidor de café en San Juanillo, lo que sirvió de inspiración para el nombre de la Cooperativa.

En un inicio COOPESANTARROSA trasladaba el café hasta Heredia donde se encontraba su sede, posteriormente compró un beneficio en Naranjo centro y a partir de ese entonces, inicia el proceso completo del café y además estableció un pequeño almacén de suministros.

⁽²⁰⁶⁾ Periódico Centenario. Año II, Naranjo, marzo de 1986, p. 16.

⁽²⁰⁷⁾ Ibid., p. 16.

⁽²⁰⁸⁾ Datos proporcionados en la Cooperativa por el Departamento de Promoción.

Siendo COOPESANTARROSA una cooperativa ubicada en Heredia, donde la mayor parte de la producción cafetalera es de bajura, los productores de café locales eran perjudicados por el precio que recibían por su producción; a pesar de ser café de altura el que producían. Esto ocurría porque se mezclaban ambas variedades de café con la consecuente pérdida de calidad afectando los precios al productor local.

El problema del precio, sumado a problemas de orden administrativo provocó el descontento de un importante grupo de asociados de COOPESANTARROSA, R. L.

A continuación se presenta un análisis del crecimiento de la Cooperativa.

La Cooperativa se constituyó en 1981 con un total de 481 asociados, para la cosecha 80-81, pero había, entre asociados y entregadores de café, 600. El volumen de fanegas recibidas en ese año fue de 27 300. Para la cosecha 85-86, el número de asociados llegó a 2.534, para un volumen de 66 165 fanegas, a pesar de que fue la cosecha más baja en los últimos 10 años. El capital social suscrito era de ₡ 37.510.000,00. Capital social pagado: ₡ 26.057.000,00.

Al crecer a este grado la Cooperativa, se hace necesario en el beneficio, reubicar maquinaria, se montan dos hornos enormes, una secadora grande, se construyen ocho pilas para fermentar café.

En los años 86-87 y 87-88, COOPESANJUANILLO concluye su crecimiento acelerado e inicia un proceso de consolidación.

La Cooperativa cuenta con un beneficio con capacidad para almacenar 120 000 fanegas de café por año, y una capacidad de procesar hasta 3 000 fanegas por día, sumado a lo anterior posee uno de los almacenes de suministros más grandes de la región y un edificio que alberga las oficinas y tienda.

Todo lo anterior no ha sido obra de superhombres, sino de cooperativistas que han fijado sus ideales y han aportado su sacrificio para lograrlo.

Servicios que actualmente brinda al asociado:

Crédito:

La Cooperativa se ha caracterizado por brindar un servicio de crédito al asociado, rápido y oportuno.

Suministros:

Como ya lo indicáramos COOPESANJUANILLO cuenta con uno de los más modernos y grandes almacenes de suministros de la región, en el cual ofrece a sus asociados, sistemas de crédito para insumos agrícolas y otros artículos tales como ferretería, repuestos, etc.

Departamento de tienda:

En este departamento se ofrece un amplio inventario a precios razonables, a éste concurren la mayoría de asociados a efectuar sus compras.

Departamento de asistencia técnica:

La Cooperativa cuenta con dos ingenieros agrónomos los cuales brindan la asesoría y asistencia técnica a los asociados, logrando así un mejoramiento de las áreas de café, al introducir nuevas variedades y nuevas técnicas de cultivo.

Otros servicios que el asociado disfruta:

a) Póliza de vida

Todo asociado mayor de 16 años cuenta con una póliza de vida que la Cooperativa le proporciona.

b) Seguro Social

La Cooperativa suscribió un convenio con la Caja Costarricense de Seguro Social lo que ha permitido ofrecer a los asociados la posibilidad de adquirir el Seguro Social a través de la Cooperativa.

c) Ayuda a patronatos escolares

La Cooperativa contribuye con los patronatos escolares proporcionando ₡ 2,00 por cada fanega de café que se reciba de los diferentes distritos donde llega su radio de acción.

d) Contribuye en el mantenimiento de los caminos

La Cooperativa contribuye con las comunidades que requieren reparar sus caminos para el acarreo del café, proporcionando una determinada cantidad por kilómetro lastreado o kilómetro pavimentado.

En síntesis, podemos afirmar que el cooperativismo en Naranjo, ha sido un factor muy dinámico en el plano económico-social. A partir de 1968, Naranjo entra en una nueva etapa histórica: el proceso de modernización capitalista tanto en el campo financiero y comercial, como en la actividad agraria.

En el sector cafetalero, se recibe el impacto de la revolución verde, con la tecnificación del cultivo y se da un salto cualitativo en la industrialización del café, al instalarse dos modernos beneficios de café por parte de COOPENARANJO, R. L. y COOPESANJUANILLO, R. L.

En cuanto al cultivo del café, se introducen nuevas variedades de alta productividad, se reemplazan las grandes plantaciones

de café, con lo cual se modifica el paisaje agrario. Esto produce un alto rendimiento por hectárea, que coloca a Naranjo como uno de los cantones de mayor volumen de producción en el país.

En el plano social, el cooperativismo obliga a una mayor cooperación entre los naranjeños, y por ende a una mayor solidaridad. Sin embargo, a pesar de que este movimiento ha contribuido a ampliar la base social de la clase media, produce por otro lado, una pauperización creciente que tiende a convertirse en foco de gran presión social. Muestra de este fenómeno, ha sido la manifiesta migración de mano de obra, principalmente de campesinos hacia regiones de mayores oportunidades económicas. Ejemplos: Upala, Guatuso y Río Frío.

El cooperativismo, ha sido el gran motor de la economía naranjeña en los últimos 20 años. Se ha convertido en una fuente importante de empleo, en actividades no comunes antes de 1968. Existe un sector considerable de profesionales naranjeños integrados a las mismas, así como oficinistas, contadores, secretarías, etc.

Por otra parte, ha producido otros efectos dignos de tomar en cuenta: por ejemplo, se ha alterado el patrón consumista de la población, principalmente en el campo de los electrodomésticos, que se explica por una mayor capacidad de compra por parte de los sectores deprimidos socialmente.

Un efecto de carácter político, ha sido la conformación de cuadros profesionales cooperativistas, que de alguna manera conlleva al surgimiento de nuevos líderes.

En fin, si comparamos el Naranjo antes y después de 1968, tenemos situaciones bastante contrastantes. Esto no quiere decir que toda la población haya alcanzado niveles muy altos de calidad de vida, esto es cierto para un sector considerable, pero no para la mayoría. De ahí que sean necesarias otras respuestas que se ajusten a las demandas de la nueva realidad económico-social del cantón.

Actividades como el turismo, la industria rural, la pequeña empresa industrial metalmeccánica, la artesanía, etc.; deben ser impulsadas aún más, por cuanto nos caben dudas en el sentido de que Naranjo haya salido del monocultivo del café.

Cabe decir que el cooperativismo, es la única opción que tiene el cantón para su democratización económica. Se deben dar mayores oportunidades de acceso a los medios de producción, al sector deprimido de la población, como instrumento de cambio social.

5. IMPACTO DE LA RECOLECTA DEL CAFE EN NARANJO, EN CUANTO A LAS INMIGRACIONES Y MIGRACIONES

5.1. INMIGRACIONES:

Durante la época seca (diciembre a abril), llegan al cantón de Naranjo, gran cantidad de cogedores de café, principalmente en los meses de noviembre y diciembre. Estos braceros proceden en su mayoría de la región norte (San Carlos).

El impacto de esta considerable mano de obra se refleja en la actividad comercial, por ende en la actividad agraria.

En el campo de la salud produce una serie de consecuencias:

1. Al ser una población flotante, no está asegurada por la CCSS.
2. No disfruta de derechos laborales, porque su trabajo es a destajo.
3. En algunos casos demandan atención médica, vivienda, etc., con lo cual, crean cierta atención social.
4. Su condición socio-cultural es baja, y en alguna manera permean las costumbres de los lugareños.

Esta población inmigrante es fundamental para el sector cafetalero, principalmente las grandes haciendas cafetaleras, ya que la mano de obra local no supe las necesidades en el período de recolección de café. De ahí, que las medianas y grandes fincas de café, cuentan hoy con una amplia infraestructura habitacional, para dar alojamiento a muchas familias.

Esta inmigración viene a darle un carácter dinámico al comercio local y a la actividad económica en general ya que la recolección de café es el período de mayor bonanza en Naranjo, pues la familia entera puede obtener altos ingresos lo que aprovechan para comprar la ropa del año y otros artículos de gran necesidad.

5.2. MIGRACIONES:

Paralelo a este fenómeno migratorio estacional, tenemos que el cantón de Naranjo ha venido expulsando población a partir de la década del 70. Conforme la tierra se ha venido concentrando en pocas familias, y también por el fenómeno de repartimiento de herencias, predomina en el cantón una estructura propietaria bastante antagónica.

Existe una amplia masa de fuerza laboral asalariada, trabajadores del campo, del setcor servicios, industria y empleados públicos. Por otra parte, un minoritario sector, propietario de fincas medianas y grandes de café.

Conforme el precio del café en el mercado internacional sufrió bajas, muchos pequeños propietarios que poseían de 1 a 5 manzanas de café, se han percatado de que no les es suficiente para subsistir de este cultivo. En consecuencia, se ha operado la venta de pequeñas propiedades, con lo cual se manifiesta una fuerte migración a la ciudad, o bien, se convierten en jornaleros.

El otro fenómeno que se ha venido gestando, es la organización del sector de asalariados agrícolas (jornaleros) quienes no cuentan con tierra, ni con sistemas de arrendamiento de tierras, porque todas están cultivadas de café.

En 1976, el suscrito y el hoy diputado don José Luis Ureña U., organizamos un grupo de cerca de 120 campesinos; de los cuales solo a 25 de ellos, el IDA les otorgó una parcela en Zona Fluca de La Fortuna de San Carlos.

Dado el éxito de este grupo de naranjeños en San Carlos, se siguieron presentando otros intentos de organización campesina. Un segundo grupo de naranjeños, en 1984 se trasladó a Maquencal, Katira, El Valle y Río Celeste de Guatuso; los cuales han sido calificados por el IDA como los mejores de la zona.

Otro grupo se encuentra en la zona de Upala y Río Frío. La pregunta que surge es ¿por qué se da este fenómeno? La respuesta es simple. La situación económica del país

es muy aguda para el sector campesino, que no le permite subsistir con un raquítico salario. El IDA ha cumplido un gran papel en la estabilidad social del país; ojalá muchos naranjeños más, puedan tener esta opción.

Por otra parte, estas migraciones constantes son un llamado de atención hacia aquellos que planifican el desarrollo regional. Deben buscarse otras alternativas y respuestas a un sector creciente de jóvenes que claman por fuentes de trabajo.

La iniciativa de las industrias rurales, del cual Naranjo es beneficiada con una empresa textil de maquila debe seguir siendo impulsada, para otorgar mayor protección al obrero. Es necesaria la diversificación en las actividades productivas: artesanía, industria metalmeccánica, etc.

Este tema de las migraciones: rural-rural, rural-urbana, debe ser fuente de estudio y atención por parte de los responsables de planificar el desarrollo local.

En la época lluviosa, aumentan los índices de desocupación en el cantón, razón por la cual muchos trabajadores principalmente del área de la construcción viajan diariamente a San José.

Este fenómeno no solo se da en Naranjo, sino en todos los cantones del Valle Central Occidental, cientos de trabajadores de distintas actividades viajan de San Ramón, Palmares, Zarcerro, Grecia, Naranjo, gracias a la excelente autopista que los une con San José.

X. CONCLUSION

A mediados del siglo XX el "Naranjo de Púas" inició su inclusión en la órbita de la historia de los pueblos del Valle Central Occidental. Un grupo de pioneros, entre los que destacó Judas Tadeo Corrales, se dieron a la tarea de cultivar y poblar una de las áreas hasta entonces inhóspita del país.

Al principio, los pobladores desarrollaron en lo que hoy es Candelaria y sus alrededores, una economía de subsistencia basada en el cultivo de granos básicos, así como la crianza de gallinas, cerdos, etc. Este movimiento colonizador hacia el Naranjo a mediados de 1840 no fue aislado pues contemporáneamente surgieron otras poblaciones como Atenas, Grecia, Orotina, San Ramón, Palmares.

El crecimiento económico de Naranjo, como ha sido resumido de 1835-1988, no fue casual. Costa Rica se había integrado, muy tempranamente por cierto, al mercado mundial capitalista a través de la producción y comercialización del café con Inglaterra desde 1843.

El café se extendió por estos años hacia la región Alajuela-San Ramón, gracias a las condiciones del clima, del suelo y a la infraestructura vial que permitió trasladar este producto hasta Puntarenas. Ya en 1843 el país contaba con un camino de carretas a Puntarenas para exportar café; de este camino partían otros que unían a Grecia, Naranjo, San Ramón, con lo cual el café trajo cambios estructurales en la actividad económica de estos lugares.

El café generó en Naranjo una creciente concentración de la propiedad privada y de capitales que más tarde se utilizó en otras actividades agroindustriales y comerciales.

Al mismo tiempo, estas condiciones sentaron las bases de los procesos de proletarización del sector campesino, puesto que muchos de estos trabajaron en las fincas cafetaleras como ha quedado reflejado en los censos de la época.

En forma muy notable, la tasa de crecimiento de la población de Naranjo en el período estudiado se halla directamente ligada a los ciclos de crecimiento o declinación de la actividad cafetalera. Así vemos que de 1864 a 1885 hay un proceso migratorio acelerado pero cuando el café en el mercado internacional empezó a bajar (1892) y el fenómeno de la tenencia de la tierra se concentró cada vez más, la población empezó a emigrar hacia San Carlos; esto sucedió a fines del siglo XIX y principios del XX.

Cabe destacar que en cuanto a la mano de obra para el café, hubo cierta escasez a pesar de que la población joven se integraba desde muy temprana edad a las labores agrícolas; en consecuencia tampoco hubo necesidad de importar mano de obra como sí fue el caso en la actividad bananera.

La ausencia, en el caso de Naranjo, de conflictos sociales y políticos que caracterizaron la experiencia histórica de América Latina hace inferir que nuestro país se ubicaba un tanto al margen de la tradición de lucha de los pueblos latinoamericanos. Si bien se estima que existe algo de cierto en ello puede afirmarse también, como en toda región subdesarrollada, la presencia de la misma coyuntura histórica de la dinámica de las relaciones de producción y de intercambio desigual de un país en desarrollo. El Naranjo, por ser una comunidad donde prevaleció una economía basada en el "desarrollo hacia afuera", no escapó a esta dinámica histórica.

El cultivo del café colocó a Naranjo en el engranaje de la expansión general del mundo capitalista —llámese europeo y norteamericano— y en buena medida se integró al surgimiento y especialización internacional en los niveles de intercambio y producción, a través del café.

Cabe subrayar el proceso de modernización que llevó el café a Naranjo. Resultó asombroso que nuestro cantón contara en 1888 con alumbrado público, siendo un fenómeno novedoso en Costa Rica y el mundo; lo que nos viene a demostrar el proceso de modernización capitalista. El carácter de evolución de las fuerzas productivas fue notable, como lo indica el informe municipal de 1892 sobre la tasa que se cobraba por concepto de impuestos.

En la trayectoria evolutiva de Naranjo, hay que tomar en cuenta la cristalización de los diferentes modelos político-económicos que ha tenido el país. Así por ejemplo, esta investigación demuestra que la transformación en el campo educativo con la Reforma Educativa de don Mauro Fernández en 1888, permeó la educación en Naranjo, al instalarse a fines de siglo, una escuela de niñas y de varones, las cuales fueron dirigidas por destacadas figuras de la educación nacional, como doña Julia Lang.

Por otra parte, el análisis de las particularidades de inserción plena al mercado mundial, con la producción de café y a la comercialización del mismo, por medio de grandes empresarios como Luis Beer, Pedro Aguilar y otros, a principios

del siglo XX, colocaron a Naranjo en un polo de desarrollo capitalista regional, produciendo una modernización de la estructura económica.

La consolidación de Naranjo como cantón en 1886, le da unidad territorial y política, alcanzando su influencia sobre un vasto territorio de 1638 Km², ya que comprendía los hoy cantones de San Carlos y Alfaro Ruiz. No podríamos entender el auge de éstos en los últimos setenta años, si no analizamos el papel fundamental que ocupó la Municipalidad de Naranjo, en el proceso de apertura de caminos, atención médica, escuelas, colonias agrícolas, etc.

Posterior a la separación de ambos territorios y su autonomía como cantones, el cantón de Naranjo se retrotrae en un marco más estrecho, en el cual el desarrollo del cultivo del café generó un proceso de desarrollo y de subdesarrollo.

La actividad del café, si bien es cierto fomentó el avance de la infraestructura económica y de la colonización de la región norte, sin embargo; también dio origen a algunos aspectos negativos en la evolución del cantón, como el abandono del cultivo de alimentos básicos, y el monocultivo como tal, que impidió la diversificación de la agricultura y de otras actividades como la artesanía y la pequeña industria.

A nivel social, el monocultivo del café ha sido factor de atracción de mano de obra para la época de recolección, pero a su vez ha sido factor de repulsión de la fuerza laboral campesina. Este fenómeno se empieza a perfilar a mediados de la década del setenta, cuando los bajos precios del café en el mercado mundial, hicieron que algunos pequeños propietarios vendieran sus tierras, o bien, el sector asalariado agrícola emigrara a otras regiones.

Este sector social ha devenido en una creciente proletarización, y de ahí que acudan a la ciudad para buscar empleo en el sector secundario o terciario, o a través de la organización campesina.

La industria cafetalera había sido vista durante casi un siglo por los naranjeños, como la salvación. Sin embargo, hoy la economía cafeta-

lera mundial es otra, y por esta razón, el cantón sufre el embate de los efectos de carácter zigzagante de los precios en el mercado mundial.

El monocultivo ha puesto en duros aprietos a los pequeños y medianos productores, razón por la cual deben buscarse alternativas paralelas al cultivo del café.

También ha quedado demostrado, el viraje económico y social que sufre el cantón a partir de 1968 con el auge del cooperativismo. No cabe duda que la evolución general, dio un salto cualitativo y colocó a sus pobladores en una nueva coyuntura de organización solidaria. El cooperativismo ha llevado más democracia económica a Naranjo porque el nivel de vida es superior, ha elevado el nivel educativo de sus asociados y ha marcado un hito en el crecimiento económico, pues existe una mejor calidad de vida.

En el sector cafetalero el cooperativismo no solo ha hecho posible que se mantenga el minifundio cafetalero, sino que le ha permitido al propietario de cero a cinco manzanas, mejorar sus técnicas, variedades de café y sobre todo lo ha educado en función de su actividad.

En el campo de la salud, se pudo demostrar el notable avance a lo largo de casi un siglo. La creación de la Unidad Sanitaria en 1938, la Clínica de Seguro Social y el Hospital sin Paredes, han permitido una cobertura total de la población. Sin embargo, aún persisten deficiencias en la población infantil, con algunos focos de desnutrición principalmente en barrios obreros.

Tras una centuria y media de aquella relevante gesta de don Judas Tadeo Corrales, el cantón de Naranjo continúa brindando al país lo mejor de sus hombres, en procura de estadios mejores en el plano económico y social.

La finalidad de este estudio no ha sido presentar una interpretación definitiva sobre el período (1835-1988), de la evolución histórica de Naranjo. Más bien, nuestro propósito ha sido el rescate y la motivación sobre la base de algunos hechos significativos que sirvan de fundamento a un conjunto de conclusiones y generalizaciones, que otros pueden enriquecer.

XI. FUENTES BIBLIOGRAFICAS

A. Documentos y fuentes inéditas

Archivo Parroquial de Naranjo: Libro de Bautizos, Nacimientos y Defunciones (1864-1910).

Entrevista a Alfredo Corrales García.

Archivo personal de doña Lydia Corrales de Matamoros.

Entrevista a doña Hilda Buck.

Datos aportados por la Cooperativa de Caficultores de Naranjo, R. L.

Datos aportados por la Cooperativa de Caficultores de San Juanillo, R. L.

Datos aportados por la Cooperativa de Ahorro y Crédito de Naranjo, R. L.

Entrevista a José German Barrantes.

Entrevista a Moisés Salazar L.

Entrevista a Zelmira Rojas: Ministerio de Salud. Informes del Servicio Social (1980-1988) en Naranjo.

Breve reseña de COOPENARANJO, R. L.

Archivos Nacionales de Costa Rica.

Serie Congreso: Documentos números: 6021, 9-82, 5121, 8318, 3966, 11859, 1209, 3751, 5131, 5235, 5889, 5894, 5851.

Serie Gobernación: Números 2120, 6923, 16151, 31, 1758, 1258.

Serie Municipal: Documentos números 3172, 5558, 6234.

Dirección General de Estadística y Censos
Estadística Agrícola de 1883-1884.
Censo de Población de 1864.
Censo Agrícola de 1907.

Censo de Población de 1883.

Censo de Población de 1892.

Censo de Población de 1927.

Anuarios estadísticos de 1910 a 1934.

PERIODICOS

La Gaceta. 29 de octubre de 1914.

El Pabellón Liberal. 6 de mayo de 1895.

La Tribuna. Agosto de 1931.

La Nación. Julio de 1970.

Diario de Costa Rica. Agosto de 1935.

Diario de Costa Rica. Marzo de 1924.

La Nación. Alajuela. 6 al 13 de abril de 1983.

Centenario. Año II, N° 2. Naranjo, 1986.

Semanario Universidad. 22 de julio, 1988; 26 agosto 1988.

B. Documentos impresos.

REVISTAS:

—*Gentes y Paisajes.* N° 27, agosto de 1985.

—*Revista de Ciencias Sociales.* Nos. 21-22, mayo - octubre de 1981. Universidad de Costa Rica, San José, 1981.

—*Revista de la Academia Costarricense de Genealogía.*

—*Comunidades.* Nos. 1 y 2. Agosto y noviembre de 1985.

LIBROS:

- Barrantes, Mario. "La familia Corrales en Costa Rica". En Revista de la Academia Costarricense de Genealogía. San José.
- Barrantes, José G. *Centenario de la Parroquia de Naranjo*. Mimeografiado. Naranjo. 1981.
- Bolaños V., Rafael. *Santo Domingo de Heredia y su historia. Desde la perspectiva del Valle Central Occidental*. IFAM, Santo Domingo. 1984.
- Botey, Ana M. y Cisneros, R. *La crisis del 29 y la fundación del Partido Comunista*. Editorial Costa Rica. San José. 1984.
- Carcanholo, Reynaldo. *Desarrollo del Capitalismo en Costa Rica*. EDUCA. San José. 1981.
- Cárdoso, Ciro y Pérez, Héctor. *Centro América y la Economía Occidental. (1520-1930)* Editorial Universitaria, UCR. San José. 1977.
- Churnside, Róger. "Organización de la producción, mercado de fuerza de trabajo y políticas laborales en Costa Rica 1864-1950". En Avances de Investigación. N° 38. Universidad de Costa Rica. 1982.
- CICAP. *Estudio sobre la división territorial de Costa Rica*. Universidad de Costa Rica. San José. 1980.
- Del Olmo, José. *Naranjo y su Iglesia*. Imprenta Lehmann. San José. 1929.
- E. H., Carr y otros. *¿Qué es la historia?* Editorial Seix Barral, Barcelona. 1969.
- Facio, Rodrigo. *Obras de Rodrigo Facio. Estudio sobre la economía costarricense*. Editorial Costa Rica. San José. 1975.
- Fernández, Mario. *Evolución de la estructura de la tenencia de la tierra en Costa Rica (1950-78)*. Facultad de Ciencias Sociales, Universidad de Costa Rica. San José. 1981.
- Fernández G., Ricardo. *Cartilla histórica de Costa Rica*. Imprenta Lehmann. San José. 1967.
- Ferrero, Luis. *Costa Rica Precolombina*. Editorial Costa Rica. San José. 1975.
- Fonseca, Elizabeth. *Costa Rica colonial, la tierra y el hombre*. EDUCA. San José. 1983.
- Fournier García, Eduardo. *Análisis histórico-demográfico de la Parroquia de San Ramón*. Tesis, Historia, Universidad de Costa Rica. San José. 1976.
- Hall, Carolyn. *El café y el desarrollo histórico geográfico de Costa Rica*. Editorial Costa Rica. San José. 1976.
- Hall, Carolyn. *Costa Rica: una interpretación geográfica con perspectiva histórica*. Editorial Costa Rica. San José, 1984.
- Incera Olivas, E. *El Hospital San Juan de Dios. Antecedentes y evolución histórica 1845-1900*. Tesis, Universidad de Costa Rica. San José. 1968.
- Meléndez, Carlos. *José María Montealegre*. San José. 1968.
- Meléndez, Carlos. *Trayectoria histórica del Municipio costarricense*. IFAM. San José. 1983.
- Molina, Jorge Rolando. *Proceso histórico-geográfico de la colonización agrícola de San Carlos*. Tesis. Facultad de Ciencias Sociales, Universidad de Costa Rica. San José. 1977.
- Mohs, Edgar. *La salud en Costa Rica*. EUNED. San José. 1983.
- Murillo, Hugo. *Tinoco y los Estados Unidos*. EUNED. San José. 1981.
- Organización Internacional del Trabajo. *El Cooperativismo y las Cooperativas en América Latina*. San José. 1975.
- Pérez B., Héctor. *Las variables demográficas en las economías de exportación. El ejemplo del Valle Central de Costa Rica (1800-1950)*. Avances de Investigación. Escuela de Historia y Geografía, Universidad de Costa Rica. 1978.
- Picado, Miguel. *La palabra social de los obispos costarricenses*. Departamento Ecuménico de Investigaciones. San José. 1982.

- Rojas, Víctor. *Estudio de algunos suelos del cañón de Naranjo*. Tesis, Facultad de Agronomía, Universidad de Costa Rica. San José. 1973.
- Ramírez, Mario. *El desarrollo del capitalismo en Costa Rica*. En Revista de Ciencias Sociales, Universidad de Costa Rica. San José. 1981.
- Samper, Mario. *Evolución de la estructura socio-ocupacional costarricense. Labradores, artesanos y jornaleros. 1864-1935*. Tesis, Historia, Universidad de Costa Rica. 1979.
- Schroeder, John. *Costa Rica como hogar para inmigrantes a los terrenos baldíos*. s.e. San José. 1890.
- Stone, Samuel. *Inversiones industriales en Costa Rica*. En Revista de Ciencias Sociales, Universidad de Costa Rica. San José. 1973.
- Stone, Samuel. *La dinastía de los conquistadores*. EDUCA - ECR. II edición. San José. 1976.
- Thiel, Bernardo A. *Monografía de la población de Costa Rica en el siglo XIX*. (DGEC). San José, 1951.
- Torres R., José Luis. *Otilio Ulate: su partido y sus luchas*. Editorial Costa Rica. San José. 1986.
- Vargas H., José Ma. *Ministerio de Salud*. Informe. Naranjo. 1982.
- Vargas R., Ma. Mercedes. *Las Parroquias de Naranjo y Palmares (1865-1910). Análisis y estudio de historia demográfica*. Tesis, Historia, Universidad de Costa Rica. San José. 1978.
- Vargas V., Ileana. *Ministerio de Salud*. Informe. Centro de Salud de 1984. Naranjo.
- Vega Carballo, José Luis. *Hacia una interpretación del desarrollo costarricense*. San José, 1981.
- Vega Carballo, José Luis. *Poder político y democracia en Costa Rica*. Editorial Porvenir. San José. 1982.

XII. ANEXO

HIMNO A NARANJO

Prof. Orlando Arroyo Valverde (Letra)
Jesús Badilla Chavarría (Música)

I

Naranjeños cantemos ufanos
en unión fraternal y de amor
nuestro himno que es canto de hermanos
y es promesa de gloria y honor.

II

Con donaire y en alto la frente
a Naranjo debemos honor,
con esfuerzo y trabajo creciente
nuestro pueblo ha de progresar

III

En el campo, la industria y el comercio
lucharemos todos por igual
la simiente de ciencia sembremos
que es antorcha de la libertad

IV

Y que sirva mi pecho de escudo
y mi brazo de fuerte sostén
a los hijos del pueblo futuro,
que orgullo han de ser de esta grey

V

Naranjeños cantemos ufanos
en unión fraternal y de amor,
nuestro himno que es canto de hermanos
y promesa de gloria y honor

VI

Más plegando las manos oremos
demos gracias al sumo creador
y en unión naranjeños cantemos
tiernamente este himno de amor

NARANJO

Autor: Lic. Arturo Montero Vega

En un monte alto como mi corazón.
Nació Naranjo
y allí se estableció la paz,
y el viento hizo su albergue tibio y silencioso.

Después descendió mi pueblo hacia los valles,
y los ríos forjaron el carácter del hombre.

Y todos fuimos niños,
tomamos las cosas del fondo de los ríos
subimos a los árboles
y encontramos las estrellas florecidas.

Corrimos por los Campos
como si fuéramos detrás de la Alegría,

Después, soñamos
que todos eran hermanos.

Recuerdas cómo nuestros labios se llenaban de sonrisas
y nuestros ojos buscaban la luz entre las hierbas?
Pensamos en nuestra infancia y sonreímos
pensando en nuestros días,
y fruncimos el ceño por haber perdido la Gloria de las palmas de las
manos,
el paraíso en nuestros pies alados
el sol prediciendo la fiesta de los árboles.

Pero todos queremos esta tierra que se eleva
como queriendo sembrar nuestro destino,
que se llena de ríos por forjar su nombre.

Y que canta y que llora cuando el viento
hace su albergue tibio y silencioso.

En un monte alto, como mi corazón
Nació Naranjo.

1.2 LA FIGURA DE DON JUDAS TADEO CORRALES Y SAENZ:

Los ascendientes de don Judas Tadeo Corrales, fueron el señor Juan Bautista Bonifaz del Corral y Agustina Padilla, oriundos de Santander, España. Doña Agustina enviudó y llegó a Guatemala a administrar una mina llamada "San José", de Guatemala vino a Costa Rica, y murió en Santa Ana.

Uno de sus hijos, Bartolomé Bonifaz del Corral y Padilla, casó con doña Juana Guzmán Portocarrero, que son quienes dan origen a la familia Corrales en Costa Rica. De ese matrimonio, nacieron varios hijos, entre ellos: Lorenzo Corrales Umaña (1741), se casó con Antonieta Sáenz Guillén, quienes son los padres legítimos del fundador de Naranjo: Judas Tadeo Corrales. Los descendientes de Bartolomé Bonifaz del Corral, ignoran que el apellido de su progenitor es Bonifaz, y lo convierten en nombre. (1)

Don Lorenzo a mediados del siglo XVIII vivía en Cartago, y para el año de 1768 —año en que nació Judas Tadeo— se trasladaron a San Juan del Murciélagu (Tibás).

Precisamente de este lugar, partió don Judas Tadeo, hacia la región del Valle Central Occidental a la edad de 65 años (1833) detalle este que es necesario resaltar, dada su avanzada edad para emprender una labor pionera en la colonización de esta región.

Uno de los motivos que explican el por qué de esta incipiente migración en 1833, hacia el lugar que hoy es Candelaria, se explica por el alto precio de las tierras en las áreas cercanas a Cartago-San José-Alajuela, y también por el carácter visionario de un hombre como don Judas Tadeo, quien bajo la mirada puesta en consolidar una nueva área de población, se lanzó a la quijotesca idea de abrir montaña a tan tempranas épocas de nuestra vida independiente.

Más tarde, uno de sus hijos, Leandro Corrales, emprendería otra grandiosa y ardua tarea: llegar al río San Juan. En el lugar denominado San Juan del Norte, encontró un activo mercado de telas y de algunos productos de agricultura de subsistencia. Sin embargo, por lo malsano del clima y la espesa selva, la tarea de buscar una ruta al San Juan no se concretaría hasta mediados del siglo XIX.

Don Judas Tadeo, trajo consigo algunos animales domésticos y fue él el primero en traer las primeras matas de café, que vendría a ser el cultivo que contribuiría a sentar las bases económicas del Estado costarricense.

Aunque no existe documento de fundación oficial de Naranjo, por parte de don Judas Tadeo Corrales, debemos considerarlo el "fundador de hecho", por cuanto, el proceso iniciado por éste, desembocó en el surgimiento de uno de los pueblos que hoy conforma la región Alajuela-San Ramón.

Esta genealogía que nos hace don Mario Barrantes F. resulta de gran valor ya que sobre el origen de don Judas había cierta confusión. Muchos daban por cierta la versión de que era español, así como también nos aclara que el apellido Corrales no es legítimo de esta familia sino Bonifaz del Corral, el cual es un apellido compuesto y que, en apariencia, por comodidad derivó en Corrales.

Don Judas Tadeo nació en San José en 1768; casó primero con doña Candelaria Barrantes con la cual tuvo once hijos. Esta muere en 1855, don Judas volvió a casarse con Ramona Vargas, con la que tuvo tres hijos. Don Judas llegó a tener 100 nietos y 175 bisnietos. Murió a la edad de 104 años y siete meses el 3 de mayo de 1872.

De los hijos con doña Candelaria tenemos los siguientes: María Concepción que casó con José María Blanco, José Dolores con Jerónima Campos, Leandro con Ramona Blanco, Judas con Angela Jara, Agapito con María Blanco, Francisco con Antonia Jiménez, Policarpo con Tranquilina, Petronila con Betsabé Rojas y Eduvina con Benedicto Villalobos. (2)

A la muerte de doña Candelaria en 1855, y dado lo inhóspito y la pobreza generalizada de "El Repasto" no existía un cementerio, por tanto, su cuerpo fue trasladado hasta San Ramón por entre trillos o veredas montañosas, en una tabla, porque no existían ataúdes.

A la edad de 87 años, don Judas Tadeo volvió a casar, como ya apuntamos con doña Ramona Vargas, matrimonio del cual nacieron tres hijos más y perduró por espacio de 18 años, ya que don Judas murió en 1872 a la edad de 104 años.

Del archivo familiar de doña Lidya Corrales de Matamoros pudimos obtener los siguientes datos sobre don Judas Tadeo Corrales, los cuales, al parecer, han sido guardados por varios descendientes de don Judas. Don Elías Corrales Gómez (hermano de doña Lidya) también los posee.

"Como por el año de 1830 vinieron de San José, los señores: don Manuel y don Juan Mora a Naranjo. Fueron los primeros en afincarse y hacer el primer desmonte a orillas del río Colorado. El primer viaje de

(1) Barrantes, Mario. "La familia Corrales en Costa Rica". En Revista del Banco Nacional, N° 16-17. San José, 1972-pp. 97.

(2) Lidya, Corrales de Matamoros. Archivo Personal. Ciudad Quesada, 4 de agosto de 1985.

don Judas Tadeo fue en 1833 y comenzó a fundar el Naranjo en el año de 1835, vino con él su amigo don Judas de Dios Matamoros y ese mismo año fueron donde el Presidente don Braulio Carrillo para que los hiciera dueños de lo que hoy es Naranjo. Estos señores eran casados con dos hermanas de apellido Barrantes, de esto viene que haya parentesco entre estas familias. (Sigue luego el documento que le otorgara Carrillo a ambos pioneros por derecho de propiedad).

Los vecinos que habitaban en el año 1830 de Alajuela hasta Naranjo, eran los siguientes: a orillas del río Poás (Carrillos), los señores Manuel Barrantes y Juan Peñaranda (Tacares), Manuel Castro Rosales y Juan Jiménez (Poró). Enrique Camacho y Pedro Vargas (Grecia), Dionisio y Francisco Suárez y Miguel Serrano (Sarchí), Gordiano Murillo, Ambrosio Alfaro y Valerio Salazar (Colorado), el mandador de los Mora llamado Francisco Arroyo.

En el año 1861 pidió don Judas a Guatemala una imagen de la Virgen de las Piedades y le trajeron una Dolorosa que siguió como Patrona de Naranjo hasta el año de 1902, en que Félix Corrales le dijo al cura Federico Carvajal que esa no era la imagen y la cambiaron por la Virgen de las Piedades que es la actual Patrona.

Este cura hizo mucho por Naranjo, era muy bravo y enérgico pero muy trabajador.

Por el año de 1878, siendo don Tomás Guardia G. Presidente de Costa Rica, donó el terreno para el cuadrante de Naranjo y allí escogieron tres manzanas: una para la plaza, el cementerio y otra para edificios públicos y un solar para Casa Cural. Donde está actualmente el centro de Naranjo, era un sitio que se llamaba "El Repasto". En el año de 1865 (sic) había sólo dos casas de teja y el resto eran ranchos, había una sola calle que atravesaba por donde está el parque, rumbo al norte, y por distintos lugares se veían algunos ranchos, la calle se dirigía hacia donde es hoy Candelaria, anteriormente se llamaba Naranjo porque ahí fue donde encontró don Judas tres árboles de naranjo donde está actualmente la Ermita.

Este fue el lugar donde residió el señor don Judas y de donde proviene toda la familia Corrales, hoy le dicen Bajo Corrales.

... Al aglomerarse más ranchos en el lugar llamado El Repasto, se le llamó Naranjo.

... Para poner un puente en el río Colorado fue un grupo de vecinos de Naranjo a la Angostura (ahora San Juanillo), a traer una viga de cedro. Este fue el primer puente de acceso a Naranjo y era tan anchó que

hasta bestias pasaban. La viga fue hecha en un callejón que se abrió para traerla y fue el camino de gran comunicación con la parte norte, habiendo dado principio a esa floreciente región. Los denunciante que se aventuraron por este camino a tan rica zona fueron los siguientes:

A San Juanillo, el padre Luis Francisco Pérez y José Pérez Barrantes, Ignacio Rodríguez en Zarcero, Francisco González en Laguna, Rafael Barroeta y Rafael Alvarado en Zapote, este lugar fue dividido entre estos vecinos para formar Buena Vista.

A San Carlos entraron Manuel María Quesada, Eusebio Rodríguez y José María Zeledón. El señor Manuel Ma. Quesada fue el primer hombre que hizo el primer desmonte por el año de 1884 y en su honor lleva el nombre de "Villa Quesada".

... En el año de 1914 el cantón de Naranjo rindió homenaje a don Judas Tadeo y bautizaron la Escuela de Candelaria con su nombre, siendo Director de la Escuela de Naranjo don Demetrio Cordero y maestro de música, don José Guevara, el cual compuso el himno a don Judas que dice:

Salud querida aldea
Salud mi dulce hogar
feliz morada sea
del ángel de la paz

Paisaje delicioso
de bosques y sembrados
con ojos extasiados
se mira por doquier
no hay mano vagabunda
en tu extensión querida
en ti se ama la vida
y la verdad y el bien.

Son hijos del trabajo
tus sobrios moradores
del campo en las labores
conquistán bien estar.
Por eso es indomable
su espíritu valiente
por eso independiente
su libre voluntad.

Al descubrir el retrato de don Judas Tadeo que dejaba por inaugurada la Escuela de Candelaria, su bisnieto don Danilo Corrales dijo estas palabras:

"Cúmpleme a mí, como bisnieto del personaje, cuya memoria honramos en este amable festival y como representante de la juventud que se levanta con la halagadora esperanza de la patria y como alumno de una escuela de este cantón. Al descorrer el velo

que cubre el retrato representa no a un héroe de los que han hecho morir hombres en un campo de batalla, no a un personaje de los que ostentaron en su pecho cruces y medallas, condecoraciones que la gratitud humana se complace en distribuir entre los que más bien han ejercitado el arte de saber vivir a costa de los demás. No, no señores, yo vengo a presentaros a un héroe real, digno de que nosotros los niños y los jóvenes aprendamos su biografía para que aprovechemos su hermoso ejemplo de bien, de entusiasmo en sus empresas y de fe en el trabajo.

Don Judas Tadeo nació en San José en 1768, de una familia oriunda de Cartago y se estableció en San Juan del Murciélago (Tibás), donde adquirió algunas propiedades que le daban lo suficiente para llevar una vida acomodada. No obstante, su actividad necesitaba expansión y así decidió venir a explorar terrenos de esta región. En efecto llegó aquí en 1833 donde encontró unos naranjos en medio del bosque que cubría entonces esta aldea de Candelaria por lo que designó la finca que denunció dos años después con el nombre de "Naranjo de Púas", en el cual se radicó en 1835. Su primera vivienda la había establecido en orillas del río Colorado, cerca de la hoy villa cabecera del cantón.

Se tardaba, entonces, tres días desde San Juan del Murciélago a la finca del señor Corrales. Un día de San Juan a Alajuela, otro de Alajuela a Grecia y otro de Grecia a la finca, el viaje se hacía en mulas. La primera carreta no pudo entrar hasta el año 1844 (sobre este dato no hay confiabilidad) después de ocho días de camino y de mil dificultades por lo fangoso del terreno.

Lo acompañaba en sus labores doña Candelaria Barrantes y Castro, señora habilidísima en toda clase de labores de mano y de otros quehaceres femeniles que era el ángel del consuelo de los necesitados.

En el curso de su existencia don Judas se destacó por su dedicación al trabajo y su amor al progreso que fue lo que le hizo venir a estos lugares a adquirir buenas tierras para sus descendientes. Sólo en los últimos tres años de su vida, por los achaques de su vejez, dejó de cultivar la tierra que siempre correspondió con cariño y esplendidez a sus esfuerzos. Murió a los 104 años de edad, el 3 de mayo de 1872." (3)

Nota: Este escrito se publicó en un periódico que circulaba en San Ramón en 1914, llamado "El Ramonense", cuyo director era Marco Tulio Acosta.

De este importante escrito se destacan varios hechos que nos permiten analizar los

orígenes mismos y lo difícil que significó para aquellos pioneros de esa empresa. Es digno de destacar el sentimiento religioso tan arraigado en estos hombres. Desde muy temprano sintieron la necesidad de venerar una imagen traída desde Guatemala. Esto explica, desde el punto de vista de las mentalidades colectivas, el catolicismo tan arraizado que se da en nuestra población.

Nos ilustra este relato cómo fue que se dieron los primeros pasos para conformar un centro de población con su plaza, su templo y su casa cural, fenómeno ocurrido en 1878 por intermedio de don Tomás Guardia.

Así mismo, nos permite inferir en el grado de pobreza de aquellos habitantes cuando apunta que sólo en 1865 había dos casas de teja y el resto eran ranchos. También nos acota sobre las primeras vías de comunicación con el camino que venía del río Colorado, al cual lograron dominar colocando una gran viga que sirvió de puente por muchos años y que a la postre permitió que también se pudieran colonizar otras áreas como Zarcero y San Carlos.

En síntesis, no cabe duda de que la figura de don Judas y de los hermanos Mora ameritan ser rescatadas para que las nuevas generaciones naranjeñas comprendan mejor su pasado y puedan entender muchas de las contradicciones sociales actuales y, también permita recoger cuáles son las líneas maestras desde el punto de vista religioso, moral, laboral que nuestros abuelos nos transmitieron y que guían día a día a nuestros campesinos, obreros, agricultores, artesanos, etc.

1.2.1 Testamento de don Judas Tadeo Corrales:

Por considerar de gran valor histórico, agregamos el documento que estipula el "Testamento de Judas Tadeo Corrales y María Candelaria Barrantes (esto en el año de 1833 —como vecino de San José—), en el año en que don Judas hizo el primer denuncia de tierras en Naranjo. Refleja este testamento —lógicamente— los bienes que ambos poseían en San José, en el año en que emprendieron viaje a los "Naranjos de Púas".

"En el nombre de la Santísima Trinidad, Padre, Hijo y Espíritu Santo, tres personas distintas y un solo Dios verdadero. Sepan todos hoy que la presente carta viesen: que nosotros los ciudadanos Judas Corrales y María Candelaria Barrantes, marido y mujer vecinos de esta ciudad (San José), estando en nuestro certero y sano juicio, pleno acuerdo y libre de liberación, creyendo y confesando como verdaderos y fieles cristianos, todos los

(3) La Nación, 9 de julio de 1970; pp. 44-45.

artículos y misterios de nuestra santa fe católica apostólica romana, en la que hemos vivido y protestamos vivir y morir, esperando en la Divina Magestad de Dios, que ha de tener misericordia de nuestras almas y perdonar nuestras culpas y pecados, por méritos de nuestro Señor Jesucristo y de su Madre Santísima, a quien elegimos por abogada para el tránsito de la vida nuestra, y por quien con los ángeles de nuestra guardia y santos de nuestros nombres y devoción, nos asista en el tremendo tribunal, hacemos, ordenamos y establecemos, este nuestro testamento y última voluntad en la forma siguiente:

1. Primeramente mandamos además a Dios que las creó y redimió y los campos a las tierras de que son formados los cuales, siendo cadáveres, es nuestra voluntad sean protegidos en el manto de nuestra Señora de Carmel, de quienes somos hermanos y enterrados llanamente.

2. Mandamos: que del quinto de estos bienes se paguen en primer lugar nuestras misas por las ánimas, por si fuésemos descuidados en pagar alguna cosa de diezmo o primicia, y sacado lo que corresponde al Lazareto, según la ley, entierro y misa de cuerpo presente, que nos dirá si fuese hora competente del sobrante, se paguen unidas por nuestras almas y las del purgatorio, prefiriendo, si alcanza de las de San Gregorio dotadas a disposición de nuestro alvacea.

3. Declaramos que somos casados según el orden de Nuestra Santa Iglesia y que de este matrimonio hemos tenido y procreado por nuestros legítimos hijos a: José Dolores, María Concepción, Josefa Petronila, Leandro de la Cruz, Eusebia, Josefa, Juana, José Policarpo, Agapito y Francisco María, los que declaramos por nuestros únicos y universales herederos.

4. Declaramos que a José Dolores de 26 años, le hemos entregado treinta y dos pesos, con dos vacas y una yunta de toros y cinco pesos más, que todo es treinta y siete pesos, para que sin faltar a las obligaciones de hijo en ningún concepto, haga uso propio lo que aumente y adquiera con su trabajo, y que a María Concepción, cuando se casó le entregamos a ella y a su marido José María Blanco, sesenta y cinco pesos con dos vacas a 10

pesos, una yunta de toros en diez y seis, una oya de fierro en tres, dies y seis con ropa buena y dies pesos en plata, lo que se le rebajará del haver que les corresponda por fallecimiento de cualquiera de los otorgantes.

5. Declaramos que a nuestro matrimonio aportamos: el primero (don Judas Tadeo) 50 pesos en plata y animales, y la segunda (doña Candelaria), veinte y seis pesos en muebles y siete en un pedaso de tierra abierta como de una manzana en que tenemos la casa de habitación, lo que así declaramos para que conste.

6. Declaramos por nuestros bienes todo lo que por nuestro fallecimiento se reconozca para nuestros herederos y alvaceas los que pagadas las disposiciones de nuestro quinto, es nuestra voluntad, lo cuiden y gocen, con la bendición de Dios y la nuestra, nuestros nominados diez hijos José Dolores, María Concepción, Josefa Petronila, Leandro, Eusebia, Josefa, Juana, Policarpo, Agapito y Francisco María por iguales partes.

7. Y para pagar y cumplir con las disposiciones de este nuestro testamento nominamos por nuestro alvacea, en primer lugar al que sobreviva de los dos otorgantes y en segundo, a nuestro hijo José Dolores y que para juez árbitro al presente testamento a quienes facultamos en toda forma de derecho para que sin intervención de otro juez, inventarien, dividan y concluyan cualquier diferencia que pueda incitarse.

Y por el presente rebocamos y anulamos, cualquier otro testamento, que antes de ahora hubiésemos hecho por escrito o de palabra, pues solo queremos valga y se cumpla éste.

Y yo Alcalde 1º constitucional y juez de 1ª instancia de ciudad certifico: que los otorgantes están en su entero y sano juicio, según se manifiesta de sus preguntas y respuestas, y que otorgan este testamento ante los testigos (Juan Fco. Alvarado, Eusebio Rodríguez y Joaquín Monge), todos vecinos y presentes en esta ciudad de San José a los 30 y un días del mes de diciembre de 1833, firmado el otorgante y por la que no lo sabe de los testigos dichos, por ante los de asista / de que certifico entre líneas= en =un potrillo—
C. Manuel Mora. Encomendado. (4)

Judas Corrales (R)

(4) Archivo Nacional de Costa Rica, Protocolo, Nº 499, diciembre de 1833, folio 89-90, San José.

Es conveniente enumerar la lista de sacerdotes que han cumplido una buena labor en el proceso de formación y consolidación del cantón de Naranjo.

TABLA No. 1

NARANJO: SACERDOTES DE 1865 A 1988

Nº de orden	Nombre del sacerdote	Fecha de llegada	Fecha de salida
1	Prbo. José de Jesús Orozco	Marzo 1865	Junio 1865
2	Prbo. Pedro José Jiménez	Octubre 1865	Setiembre 1866
3	Prbo. José Ma. Benavidez	Setiembre 1866	Enero 1869
4	Prbo. Pedro Sandoval	Enero 1869	Junio 1872
5	Prbo. Juan B. Valverde	Diciembre 1872	Junio 1873
6	Prbo. Joaquín Hernández	Junio 1873	Noviembre 1873
7	Prbo. Belfor Rivas	Diciembre 1873	Julio 1874
8	Prbo. Pedro Sandoval	Julio 1876	Marzo 1878
9	Prbo. Esteban Murillo	Marzo 1878	Junio 1878
10	Prbo. Manuel Arias	Junio 1878	Octubre 1880
11	Prbo. Ignacio Monge	Diciembre 1880	Mayo 1894
12	Prbo. Luis Hidalgo (*)	Mayo 1894	Diciembre 1895
13	Prbo. Salomón Valenciano	Diciembre 1895	Febrero 1896
14	Prbo. Federico Carvajal	Febrero 1896	Setiembre 1921
15	Prbo. José del Olmo S.	Setiembre 1921	1954
16	Prbo. Armando Rodríguez B.	1955	1961
17	Prbo. José Luis Morales R.	1961	1965
18	Prbo. Sergio Hidalgo Blanco	1965	1968
19	Prbo. Armando Rodríguez Bolaños	1968	1977
20	Prbo. Elías Arias Benavides	1977	1978
21	Prbo. Dagoberto Montero Araya	1978	1978
22	Prbo. Luis Antonio Vázquez V.	1978	1981
23	Prbo. Danilo Villalobos Campos	1981	1988

Fuente: Archivo Parroquial de Naranjo. Libro de bautizos.

(*) El cura Luis Hidalgo tuvo una historia eclesiástica en el país muy interesante. Mantuvo una estrecha relación con el conflicto suscitado entre el Estado y la Iglesia en los años 1880-1884. Hidalgo tuvo un papel individual que no merece despreciarse, que había sido protagonista de movimientos populares en contra de los liberales, pretendió oponerse a algunas medidas que éstos habían puesto en vigencia. Entre esas medidas estaban la secularización de los comentarios, el matrimonio civil (incluido en el nuevo Código Civil emitido en 1888), el divorcio, la educación laica, etc. Así, en el año de 1884, el Estado dio algunas medidas que vinieron a ser un duro golpe al poder que venía ejerciendo la Iglesia Católica. Se expulsa del país al obispo Thiel y a la orden de los jesuitas.

En 1894 es nombrado en Naranjo el cura Hidalgo, y por supuesto siguió manteniendo una posición antiliberal y muy conservadora en cuanto a la práctica del catolicismo. Aquí tuvo algunos conflictos con miembros de la comunidad, entre ellos con don Joaquín Saborío quien se refiere al

marco del asunto: "Esta bella porción del territorio de Costa Rica, que apenas hace 25 años eran montañas vírgenes, se ha convertido en una de las villas más ricas y florecientes de este país, gracias a la laboriosidad, honradez y buen sentido de sus pobladores. Administrada por buenas autoridades, ayudadas en el transcurso de quince años por los afanosos trabajos del Cura Monge, uno de esos pocos párrocos que, sin descuidar los intereses de su iglesia, saben también encarrilar a sus feligreses por el sendero de la moderna civilización cristiana.

A principios del año 1893 se estableció en una misión bíblica, con tan buenos resultados, que a juzgar por el número de asistentes, llevaba camino de hacer prosélitos. El Cura Ignacio Monge cumpliendo con su consigna se limitó a explicar a sus feligreses que esa asociación religiosa difería de la Católica y no estaba autorizada por el Papa. Esto no podía satisfacer al Obispo, se necesitaba uno que los maldijera. Despoja violentamente al señor Monge reemplazándolo, con lo que no le admiten por allá con el famoso padre Luis Hidalgo, tan

conocido en toda la República por su recia intolerancia y brutal fanatismo.

Desde su llegada desenvainó la tizona, arremetiendo contra luteranos, liberales, herejes y masones con tal bravura, que parece un energúmeno golpeando al púlpito. Los más timoratos sumidos en esa noche tenebrosa aún de ese preste de rompe y rasga, fabricante de milagros como ya otras veces lo hemos dicho y lo volveremos a probar.”⁽⁵⁾

Al parecer el pueblo se dividió en torno al cura Hidalgo, el cual no fue admitido en el Curato de la Merced en San José, ni tampoco en Moravia. En Naranjo, salía en romería, con pies descalzos, rodeado de beatos y necios, cantando letanías, rogando a todos los santos por el triunfo de su candidatura del Partido Unión Católica (Trejos), intercalando rayas y demonios contra los jimenistas, monteristas e iglesistas. En síntesis, el Cura Hidalgo vino a revolver los ánimos y a mezclar la religión con la política, motivo por el cual le llegó a suceder pronto lo de la Merced y Moravia.—es decir, fue trasladado a otra parroquia—.

Construcción, destrucción y reconstrucción del Templo Parroquial de Naranjo.

El proceso histórico de inserción de la Iglesia institucional en la realidad social, a través de diferentes mecanismos, se define como cristiandad. El régimen de cristiandad sólo puede funcionar si entre la Iglesia y el Estado existe un mutuo reconocimiento de legitimidad.⁽⁶⁾ Durante el siglo pasado este proceso en Costa Rica tuvo una dinámica histórica caracterizada por el desgarramiento entre dos fuerzas que luchaban por mantener su poder de influencia sobre los sectores sociales.

De tal forma que no podemos concebir la consolidación de una comunidad rural como Naranjo en el siglo pasado, si no tomamos en cuenta el arraigado sentimiento cristiano de sus pobladores, y el interés de la jerarquía católica por transmitir su mensaje cristiano y su influencia de poder por todo el país. Los pobladores del Naranjo de las Piedades sintieron, desde su primer momento, gran interés por construir una pequeña ermita que los acompañara en sus arduas labores agrícolas.

Don Guillermo Mata nos describe la evolución de dicho esfuerzo:

“Cuatro iglesias ha levantado la fe católica en nuestro villorito, en el lapso de quince lustros que tiene de vida este pueblo joven: Cuéntame que la primera se alzó con frente al sur y las tres últimas

donde está en la actualidad, nuestro hermoso templo. No llega la cinta de nuestros recuerdos hasta la segunda de nuestras iglesias hechas por los naranjeños, pero personas cuyos años les permitieron conocerla, nos dicen que era mucho más pequeña que su sucesora, la cual fue levantada cubriendo o encerrando aquella ermita; es decir, la fe católica de los hijos de Naranjo ha tenido especial orgullo, y vanidad religiosa para agrandar las proporciones de las casas de Dios, a medida que los fenómenos naturales o el tiempo las echen por el suelo.

La iglesia que destruyeron los temblores de marzo de 1924 era de una hermosura y aparente solidez que atraía la admiración de cuantos visitantes llegaban a Naranjo. Se decía que era uno de los mejores edificios de la República. El 4 de marzo un violento movimiento sísmico destruyó el templo parroquial. Fue una durísima prueba para los naranjeños que, en medio de su pena, comienzan a plantearse cómo debían iniciar la reconstrucción del templo.⁽⁷⁾

El templo anterior, que fue destruido en 1924, se construyó en el año de 1871 por iniciativa del Cura Pedro Sandoval quien estuvo al frente de la Parroquia de Naranjo entre los años de 1859 a 1872 y luego de 1876 a 1878.

Según corresponde a los documentos de la Serie Municipal del Archivo Nacional, en enero del año 1871 se iniciaron los trabajos y concluyeron en julio de ese año. “La planilla de gastos hechos en la ermita de las Piedades de Grecia en la presente semana son: Juan Corrales, cinco días a diez reales, Julián Chávez, cinco días; tres a siete reales y dos a ocho. Antonio Sandoval, cinco días a cuatro reales, Francisco Sánchez a dos reales.”⁽⁸⁾

Se sucede otra serie de planillas por el mismo concepto en forma ininterrumpida hasta el mes de julio.

En el período que estuvo el famoso sacerdote don Federico Carvajal, entre los años de 1896 a 1921, se construyó con la ayuda de los vecinos un hermoso templo que fue el destruido en 1924, el cual entre otras características tenía:

“Aún recordamos sus hermosísimas naves —apunta don Guillermo Mata—, sus paredes y sus pilares gigantescos pintados en derroches de colores por las brochas mágicas de alguna mano maestra; su gran reloj de someras voces de campana y carátula enorme y blanca, que a veces se nos antojaba la faz de un gigante que estuviese oculto en el cielo raso de la iglesia, del campanario elevado no tanto como el actual... Luego, la catástrofe sísmica del año 24 se encargó de hacer añicos la mole inmensa.”⁽⁹⁾

(5) *El Pabellón Liberal*, 6 de mayo de 1895, p. 3.

(6) Picado, Miguel. *La palabra de los Obispos Costarricenses*. DEI, Cuaderno N° 6. San José, 1982, p. 5.

(7) Barrantes, José German. *Centenario de la Parroquia de Naranjo*, Mimeografiado, Naranjo, 1981, p. 4.

(8) Archivo Nacional de Costa Rica. Serie Municipal, 2 de junio de 1913, folio 64.

(9) Barrantes, op. cit., p. 2.

Para tener una idea de los daños que han ocasionado algunos terremotos en Costa Rica, hacemos un ligero recuento que nos permite visualizar los efectos causados.

Resumen del cuadro de actividad sísmica histórica causante de daños significativos al Valle Central de Costa Rica.

1640: Reporte de daños en las iglesias de Cartago.

1728: Casas dañadas en el Valle Central por sismos.

14 de julio de 1756: Temblores de "San Buena Ventura", que obligaron a los devotos a consagrar a Nuestra Señora de los Angeles como abogada de la provincia.

7 de marzo de 1822: Temblores de "San Estanislao", daños sustanciales en Cartago y San José por sismos.

2 de setiembre de 1841: Temblores de "San Antolín". Cartago severamente dañado, 16 personas murieron. En total 4.205 casas fueron dañadas, más allá de la posibilidad de la reparación, en las ciudades de San José, Heredia, Alajuela y Cartago.

1851: Gran sismo sentido en el centro y noreste de Costa Rica, serios daños, principalmente en Alajuela y en Heredia.

1882: Fuerte sismo sentido en todo el país. Daños en San José, Heredia y Alajuela.

1889: Muchos sismos antecedieron al evento principal de diciembre. Algunas casas destruidas en San José, Heredia y Alajuela, también fue sentido en Limón, no produjo daños en Cartago.

1910: Se registran 481 temblores. Llamados temblores de "Santa Mónica" —sismo sentido en el Valle Central, Cartago y San José—. En mayo de ese año severa destrucción de Cartago, 600 personas murieron.

1911: Casas dañadas en Toro Amarillo.

1912: Gran sismo sentido en Sarchí, Naranjo, Grecia. En Naranjo, produjo severos daños a la cárcel y al edificio municipal, los cuales tuvieron que ser reconstruidos.

4 de marzo de 1924: Temblores de "San Casimiro" (llevan este nombre por ser el día del santo respectivo). Sismo cerca de Orotina, daños materiales en Naranjo, San Ramón, Atenas,

San Mateo. La prensa informó sobre este temblor: "Se registró a las 4 a. m. y han continuado con intermitencias, pasan de 400. El vecindario se tiró a la calle, se calculan los daños en San José en cinco millones de colones; 200 casas destruidas. Se declara ley seca, el alto y pequeño comercio, dispusieron no abrir sus negocios. Empleados públicos de asueto. Escuelas cerradas. Iglesias arruinadas en Santa Bárbara, San Jerónimo de Moravia, el mercado de Heredia, iglesias de San Mateo, Orotina, San Ramón, Naranjo.

1952: Gran sismo cerca del Volcán Irazú.

1955: Casas dañadas en Naranjo, Cartago y otros pueblos del Valle Central.

El período en que nuestro país no ha tenido que soportar ese tipo de sismos oscila en el orden de unos treinta años; por eso se cree, según los científicos, que puede haber repeticiones.

En cuanto a los sismos de 1912 sentidos en Naranjo existen referencias en las actas municipales. Nos reportan daños materiales en el Mercado Municipal y la cárcel. "Así en 1913 se pide un préstamo al Congreso Constitucional para construir una cárcel, para terminar el mercado público, destruido por los temblores de 1912".⁽¹⁰⁾ No se reportaron heridos o muertes, ni tampoco hay evidencia de casas destruidas.

"En junio de 1912, se otorgó por parte del Congreso, un préstamo de ₡ 20.000,00 para reconstruir el Palacio Municipal de la villa destruida por los últimos temblores".⁽¹¹⁾ Para realizar esta obra se contrataron los servicios de don León Víctor Corrales, por la suma de ₡ 17.500,00, dado que otras propuestas de los señores Alfredo Gómez y Lockins Orlich tenían una base más alta y ofreció el señor Corrales mucha confiabilidad.⁽¹²⁾

El otro fuerte temblor de 1924 causó daños más serios a la población. El edificio principal —la iglesia—, ante las fuertes sacudidas se convirtió en ruina. En apariencia, no hubo pérdida de vidas humanas pero el sector social más afectado fue el del campesino pobre que vivía en casas humildes elaboradas con materiales muy endebles como el bajareque.

Estos temblores de 1924 causaron gran conmoción en todo el Valle Central. En San José las actividades comerciales y públicas fueron suspendidas momentáneamente. Existió gran temor entre

Fuente: Universidad Nacional. Escuela de Geología. La Nación, 20 de julio de 1985, p. 6-A. y el DIARIO DE COSTA RICA, 6 de marzo de 1924, pp. 1-5.

Nótese que en tres ocasiones, Naranjo ha sido sacudido por fuertes temblores de carácter cíclico.

⁽¹⁰⁾ Acta Municipal, 2 de junio de 1913, folio 64.

⁽¹¹⁾ ANCR. Congreso, N° 9982, 24 de junio de 1912, folio 1.

⁽¹²⁾ ANCR. Congreso, N° 9982, 28 de noviembre de 1912, folio 286.

la población. El "Diario de Costa Rica" informó que en las distintas poblaciones del Valle Central se reportaban daños; principalmente en Orotina y lugares cercanos.

Las municipalidades de Cartago y Oreamuno enviaron notas de apoyo a los distintos gobiernos locales afectados por el sismo, al hacerles llegar el siguiente mensaje:

"La Municipalidad de Cartago comparte con estos pueblos la desgracia que los aflige, y en nombre de los moradores de este cantón se permite ofrecer de manera incondicional su contingente. En Cabildo abierto celebrado anoche se inició una contribución para socorrer a las familias, a la vez nos permitimos ofrecer albergue a todas aquellas personas que han quedado sin hogar. Sírvanse ustedes ordenar lo que a bien tengan

Afmo. Franco Jiménez. Gobernador.
José Mo. Peralta. Presidente Municipal."⁽¹³⁾

La Municipalidad de Naranjo en retribución acordó rendir homenaje de gran gratitud a la noble ciudad de Cartago, representada por su digno Municipio. En nombre de este Municipio y de los moradores del cantón, rinde a ustedes y a este noble pueblo de Cartago, nuestro agradecimiento sincero por su magnánima oferta contenida en su telegrama de anoche. En estos momentos de dolor, intranquilidad y zozobra que pasamos, sus ofrecimientos son un consuelo halagador y lo tendremos siempre presente en cuya memoria perdurará grabada en nuestros corazones.⁽¹⁴⁾

También la Municipalidad de Oreamuno de Cartago se unió al dolor de los naranjeños y enviaron una considerable ayuda a los damnificados, víveres y ropa junto con ₡ 1.035,00 para que se distribuyera entre los pobres damnificados con motivo de los últimos movimientos sísmicos. "Los ediles naranjeños acordaron guardar siempre la gratitud a aquel pueblo que con su magnánimo desprendimiento, ha grabado en el corazón de los vecinos de Naranjo".⁽¹⁵⁾

En los días de la tragedia, debido a la urgente necesidad de proporcionarles vivienda a las familias pobres (con el fin de alejarse en forma más segura), la Municipalidad dispuso lo siguiente:

"Ordenar por . . . medio de comisiones, la construcción de varios ranchos, de 25 varas de largo por 6 de ancho, en la plaza pública unos, y en otros lugares aparentes los demás, para lo cual se designó la siguiente comisión: Señores Ismael

Porras, Evaristo Moya, Ramón Zúñiga, Prudencia Orozco, Teodosio y Moisés Barrientos, y Daniel González.

Estos se encargaron con algunos peones de hacer llegar caña de bambú suficiente y hoja de caña seca para tales construcciones y pasaran en planillas los gastos que esto ocasionara.⁽¹⁶⁾

Este movimiento telúrico de 1924, infundió gran temor a la población naranjeña a tal punto que muchos de los agricultores suspendieron sus labores y durmieron fuera de sus casas. Sin embargo, este tropiezo con la naturaleza les levantó los ánimos e hicieron valedera aquella frase de Simón Bolívar: "Si la naturaleza se opone la venceremos."

Así, a los pocos días del sismo, sacerdote y pueblo se dieron a la tarea de construir un nuevo templo. Nos referimos a la insigne figura del padre José Del Olmo Salvador, quien nos hace una excelente reseña sobre estos momentos difíciles de 1924. Dada la importancia de sus escritos sobre cómo quedó la antigua iglesia y los pormenores siguientes a la construcción del actual templo parroquial que duró cinco años, hemos decidido extraer los pasajes más importantes de su libro "Naranjo y su Iglesia",⁽¹⁷⁾ el cual goza de gran desconocimiento en nuestra población.

Los temblores de "San Casimiro". 4 de marzo de 1924. Destrucción del templo parroquial de Naranjo. Informe del Pbro. José del Olmo al Ilmo. Obispo de la Diócesis de Alajuela.

Informe enviado por el Pbro. José del Olmo al Obispo de la Diócesis de Alajuela:

Ilmo. y Revmo. señor Obispo.

Ampliando mi informe de ayer, paso a rendirle informe de la catástrofe sísmica que ha arruinado nuestro hermoso templo parroquial.

A las 4 de la mañana, del 4 del corriente, sentimos un violentísimo terremoto: inmediatamente me levanté para apreciar personalmente los daños sufridos por la iglesia, que suponía serían de mucha importancia.

Acompañado del señor ecónomo, penetramos en el interior por una de las puertas centrales, que había quedado abierta con la violencia del temblor; nada anormal encontramos, si bien, es verdad, estaba cortada la luz eléctrica y no era posible apreciar nada con la luz de una candela; dimos, luego, vuelta a la iglesia por la parte de afuera y ya nos encontramos que las cornisas habían caído todas al suelo; quedamos convencidos

(13) ANCR. Congreso, N° 9982, 7 de marzo de 1924, folio 149.

(14) ANCR. Congreso, N° 9982, de abril de 1924, folio 156.

(15) ANCR. Congreso, N° 9982, 10 de abril de 1924, folio 149.

(16) ANCR. Congreso, N° 9982, 10 de abril de 1924, folio 156.

(17) Del Olmo, José. *Naranjo y su Iglesia*. Imprenta Lehmann, San José, 1929.

que nuestra iglesia tendría daños notables. A las 6 de la mañana y estando contemplando nuestra iglesia, en parte, derruida, vino el segundo terremoto, más corto en duración pero mayor en intensidad; no sé lo que pasó en aquellos momentos, quedamos envueltos en densa nube de polvo, oyendo golpes fuertes en todas direcciones. Repuestos del pánico observamos con mucha pena que la iglesia estaba prácticamente en el suelo; la fachada por un desplome de ocho pulgadas puede caer de un momento a otro con un ligero temblor; el ábside, caído en su totalidad, las dos sacristías casi completamente derruidas, y las paredes laterales, si no se vinieron al suelo, lo atribuyo a los grandes apoyos que las sostienen, pero rajadas en todas direcciones. Para que pueda su S.S.I. formarse una idea de la intensidad del terremoto le doy este dato: la verja de mármol del presbiterio fue arrancada desde su base y lanzada fuera como tres metros.

Mi preocupación desde el primer momento, era el Santísimo, lo suponía entre escombros; a las 7 de la mañana me dispuse a sacarlo, y ayudado de algunos vecinos valientes, penetramos en la capilla; había caído un gran pedrón sobre el Sagrario, destrozándolo, a más de los muchos escombros que tenía encima; fue necesario con paciencia remover todo aquello y sacar una por una las santas formas, que se encontraron fuera de los cozones y mezclados con los escombros. Recogidas las deposité en la Casa Cural, mientras disponía el altar de la capillita del hospital, a donde lo trasladé a las 4 de la tarde; se mandaron propios a los pueblos para avisar que a las cuatro de la tarde íbamos a trasladar con solemnidad al Santísimo, y puedo decir a S.S. que a esa hora estaba todo el cantón de Naranjo frente a la Casa Cural.

Bajo palio y acompañado por autoridades y la filarmónica, nos dirigimos procesionalmente al hospital; aquí hice una alocución aprobada a las circunstancias e invité a todos a dirigirse a la Santísima Virgen pidiendo su amparo por medio del Santísimo Rosario, el que fue rezado con mucho fervor; terminé dando a todos la bendición con el Santísimo.

He dispuesto seguir celebrando, entre semana, en la capillita del hospital y, los domingos, a no ser que S.S. ordene otra cosa, en el kiosco de la plaza.

Los daños materiales, a más de las pérdidas de la iglesia, muchas imágenes han quedado sumamente deterioradas; la bellísima escultura de la patrona cayó al suelo a una altura de cinco metros; el sepulcro muy valioso, quedó hecho añicos y, como detalle curioso, la imagen del Sagrado Corazón no recibió el menor daño, a pesar de haber caído sobre su camarín enormes piedras, que lo destrozaron por completo; el órgano suponemos, pues no es posible subir al coro, está perdido; el reloj depende de la suerte que corra la fachada, la carátula cayó, pero el resto creemos puede salvarse. Para que las pérdidas no se aumenten en

una proporción considerable, urge venga un ingeniero para ver en qué forma se puede sostener la armadura del techo, como es de hierro y muy pesado, si cae el resto de la iglesia perderíamos toda la armadura. Sería conveniente que esa curia solicitara con urgencia del Gobierno, un ingeniero para que nos aconseje, creo que su S.S. podría obtenerlo más prontamente que esta junta.

El cura y el pueblo de Naranjo, I.S. están dispuestos a aceptar cualquier esfuerzo y sacrificio con el fin de reconstruir prontamente su templo, pero en atención a los grandes daños sufridos, y no contando con auxilio de afuera, le sugiero a S. S. la conveniencia de excluir, por ahora, el pago del tributo diocesano a esta junta; también creo necesario que S. S. decrete que, por ahora y mientras no pueda ponerse en servicio el Templo Parroquial las Juntas de Distrito, no podrán proseguir los trabajos de sus respectivas iglesias; y hasta si fuera posible, debiera esa Curia ordenarlas pusieran a disposición de la Junta Central en forma de empréstito, todos sus fondos.

Desgracias personales, gracias a Dios no ha habido ninguna; lo atribuyo a la clase de construcción de los edificios; las pocas paredes de adobe que había fueron destruidas totalmente.

Así, de corrida y sin orden, vierto a mi superior el informe de todo lo ocurrido el 4 de marzo de 1924.

B. el A.P. de S.S.I.

José del Olmo.

LOS NARANJEÑOS SE SOBREPONEN VALIENTEMENTE A LA TORMENTA

La Junta Edificadora tenía en caja catorce mil colones, producto de un turno verificado unos meses antes del terremoto, con el fin de iniciar los trabajos de la nueva Casa Cural.

Como en aquellos días notaba en el semblante de los naranjeños un pesimismo desconcertante sobre el porvenir de su Iglesia Parroquial en uno de tantos domingos, que celebré la Santa Misa en el Kiosco de la plaza, inspirado por Dios, sacudí, también, de mí el recelo que sentía para emprender una obra tan grandiosa; y dirigiéndome a los naranjeños les dije, poco más o menos: "Señores, es verdad, ustedes contemplan decepcionados la ruina total de un templo, levantado con esfuerzos y sudores tanto de vuestros mayores, y parecerais confesar con vuestra tristeza la impotencia de rehacer la obra destruida, no por el destino, el destino es ciego, ni por leyes naturales, éstas obran obedientes a la voluntad de quien las dictó, sino por Dios para sacar, ¿quién sabe!... otros bienes mejores de la catástrofe. Ya hemos llorado suficiente; ha llegado el momento de mirar hacia adelante, rehacer nuestras decaídas fuerzas, e iniciar con bríos y decisión la construcción del templo caído...

Y como he de participar siempre de vuestras alegrías y penas, los catorce mil colones que me habíais entregado para la construcción de una nueva Casa Curial, os lo devuelvo, para emplearlos íntegros en la magna obra que desde hoy vamos a comenzar”.

Los naranjeños, en medio de su pena, y ante un hecho que ya no tenía remedio, comienzan a moverse, formulando planes sobre la manera en la que debía reconstruirse la Iglesia.

Como el Ingeniero, enviado por el Gobierno a revisar todos los edificios dañados por el terremoto, había vertido un informe muy alarmante con respecto a la Iglesia, cuya armadura metálica, según su informe, había quedado torcida, y era, por lo mismo, indispensable demoler toda la obra, la Junta Edificadora, con tino y prudencia grandes, dispuso llamar, por su parte, a un buen Ingeniero para que revisara cuidadosamente el edificio y aconsejara técnicamente a la Junta.

La destrucción total, si la armadura no podía conservarse, suponía una pérdida de unos doscientos mil colones más, perjuicio digno de ser estudiado serenamente para ver si podía evitarse.

Al efecto, se llamó, como consejero científico, al señor Ingeniero don Lucas Fernández, hombre de rectitud acrisolada, reputado en el país como uno de los científicos más capacitados en materia de construcciones.

Sus obras realizadas, algunas de mucha importancia, ya lo tenían firmemente acreditado.

No sin pocos esfuerzos pudimos convencer a don Lucas a realizar el estudio solicitado por la Junta: su actividad se desplegaba en aquellos días dirigiendo los trabajos de la gran Planta “Electriona”, obra de alta ingeniería, que ha merecido los más justos elogios de ingenieros distinguidísimos, familiarizados y especializados en estas empresas, como son los directores de la gran casa alemana A.E.G.

—Aprovechando unos días de vacaciones, en la Semana Santa del año 1924, revisó el ingeniero de la Junta cuidadosamente el estado de nuestra iglesia y, unos días después, presentó un informe detallado, sobre lo que podía conservarse del edificio; sosteniendo, también, que tanto la espléndida armadura, como las columnas centrales no habían sufrido el más ligero desplome.

Después se extendía en largas consideraciones sobre la calidad de materiales a emplear, aconsejando, con preferencia, el cemento armado, “el mejor, pero el más caro”.

Este informe vino a aliviar bastante nuestro decaído espíritu, pues podíamos conservar gran parte de nuestra Iglesia, disminuyendo en mucho las proporciones de la catástrofe.

COMIENZAN LOS TRABAJOS

En el mes de abril del año de 1924, se inician con entusiasmo los trabajos de demolición de los averiados muros de la vieja Iglesia.

Para apreciar justamente el empuje formidable que hubieron de hacer los naranjeños en esta obra, hay que tener presente que dichos muros tenían de espesor un metro, y estaban contruidos de piedra y argamasa, con una longitud de 200 metros lineales.

Confieso, sentía miedo de no poder realizar esta parte del trabajo, sino después de muchos meses, esfuerzos y hasta peligros.

Se organizaron los trabajos con grupos de valientes obreros, que, cada día, correspondían a alguno de los Distritos del Cantón y, también a la Villa de Naranjo.

Con una perseverancia digna de encomio un día y otro día, sin medios adecuados, obedeciendo, nada más, que a una voluntad férrea, llegaban los distintos grupos de obreros, muy de mañana, a realizar el difícil trabajo de demolición.

Confieso que en aquellos días recibí lecciones prácticas de lo que es y lo que vale el pueblo de Naranjo cuando se interpone en el camino de la vida una obra de afirmación religiosa.

Con desprendimiento admirable abandonaban el laboreo de sus campos, y, alegremente, unos con picos, otros con barras, palas, etc. y siempre con tres o cuatro yuntas de bueyes; cada uno de los grupos, llamados y distribuidos en otras tantas secciones, según los días de la semana, luchaban... y luchaban esforzadamente, sin mostrar cansancio, imperturbables, atentos, nada más, a arrancar piedra tras piedra en aquella mole gigante, que en otros tiempos habían levantado hombres de la misma raza y de la misma fe.

Una observación, que se repetía todos los días, fue para mí objeto de profundas meditaciones. En aquellos grupos de hombres valerosos convivían en el trabajo, sin distinción de posiciones sociales, ricos y pobres, jóvenes y viejos. Mandadores... ¡para qué! todos se consideraban como soldados de la misma causa, igualmente obligados a servir a Dios, no destacándose, por ende, en aquella titánica lucha, si no era una franca alegría y una santa impaciencia de hacer los esfuerzos de sus empeños y trabajos.

Y, claro es, ante la decisión uniforme de todo un pueblo, es un tiempo, relativamente corto, el éxito sonrió a estos excelentes labradores, acostumbrados a conquistar frescos lauros en sus labores cotidianas y cuyos hermosísimos trofeos ostentan con legítimo orgullo con este pedazo de tierra, llena por doquiera de valiosísimos vergeles.

EL EDIFICIO

Mientras tanto, la Junta Edificadora había ordenado al Señor Ingeniero don Manuel Benavides, elaborar los planos.

Dicho ingeniero presentó en un plazo relativamente corto su proyecto, refrendado por la Dirección de Obras Públicas, ostentando, también, la aprobación de la Curia Eclesiástica.

Era un plano de líneas sencillas, sin otra ornamentación que la común, sin ningún detalle de mérito, reproducción de nuestra arquitectura raquílica, despojada de motivos que evocan épocas brillantes del Arte, muy necesarios en edificios que deben, con la elegancia de sus líneas, elevar el espíritu hasta el Gran Artífice de la Belleza Suprema; unido esto a ciertas omisiones, que eliminaban partes necesarias al servicio a que se destina un Templo de la amplitud grandiosidad del de Naranjo, acordó la Junta prescindir del proyecto oficial y adoptar, en principio, nuevo proyecto, presentado por don Gerardo Rovira, bajo cuya dirección comenzarían inmediatamente los trabajos.

—Estos apuntes se harían demasiado extensos, si refiriera, en detalle, todas las fases del trabajo; sí, desde el primer día, se trabajó con entusiasmo y firmeza, pero, ya, dentro de un plan armónico, resueltos a enriquecer interior y exteriormente el edificio, revistiéndole con las joyas arquitectónicas que los más inspirados genios del Arte produjeran en las distintas épocas, para llegar al airoso Estilo Clásico, dentro del cual caben modalidades de múltiples órdenes y, por ende, se presta mejor para que un artista resuma, con éxito seguro y desembarazadamente, lo más bello de cada uno de los estilos arquitectónicos.

Para realizar obra de tantos alientos, la Junta Edificadora contaba con un modelista insuperable, de gusto artístico indiscutible, y algo familiarizado con la ciencia más simpática, la de las Bellas Artes.

Otro de los factores que contribuyeron a realizar sin entorpecimiento obra tan magna, fue la generosidad incansable de los naranjeños.

Cada detalle nuevo, que requería trabajo y materiales valiosos, recibía la aprobación de estos generosos y nobles campesinos, quienes contribuían copiosamente para llenar las exigencias del artista, diciéndole siempre, ¡adelante...! Dios no dará lo suficiente para facilitarle todo lo que necesite.

Así continuó el trabajo, siempre aspirando a hacer una obra de mérito y para que éste fuera más visible, en cada rincón se destaca algún detalle ornamental, escogíase como motivo algo viviente entre nosotros... la clásica pacaya, o bien, respondiendo a la riqueza del Naranjo, la mata de café, colocados, eso sí, de manera propia y airosa.

Cuando no faltaba más que revestir parte de la obra interior y parte también de la fachada, un desacuerdo entre la Junta y el señor director Rovira, obligó a suspender, por unos meses, nada más, el trabajo.

Este incidente fue provechoso a Naranjo. Corrieron rumores desagradables en aquellos días con respecto a la solidez de las torres y el tímpano, y la Junta siempre lista a defender los cuantiosos intereses que el pueblo había confiado a su cuidado, para confirmar o desvirtuar, con el testimonio de un hombre capacitado, tales rumores, resolvió ila-

mar nuevamente a don Lucas Fernández, para que revisara el edificio y presentara el respectivo informe a la Junta.

Debo advertir, antes de seguir adelante, que al hacer referencia a este hecho, no me mueve ninguna mala voluntad contra el primer Director, cuyos méritos dejo consignados en esta reseña; estoy haciendo historia, para que ésta no se convierta en fábula, tengo que ajustarla rigurosamente a hechos verídicos y plenamente comprobados. Además, debo justificar el nuevo gasto hecho por la Junta para reforzar el edificio.

El señor Ingeniero de la Junta, que dicho sea de paso, siente simpatías por el señor Rovira, después de hacer una investigación minuciosa, presentó un luminoso informe, en cuya parte resolutive consigna las siguientes conclusiones:

- a) "Los paredes del cuerpo de la Iglesia pueden resistir ampliamente los esfuerzos a que pueden ser sometidas por los temblores y pesos que sostienen. Lo mismo puedo decir respecto a los pilares centrales del cuerpo de la Iglesia y vigas de cemento armado que los ligan entre sí.
- b) Las torres laterales del frente, son una estructura de cemento armado, formada con paredes de treinta centímetros de grueso en el cuerpo bajo quince en la parte superior, con altura más o menos de treinta metros.

Esta altura me parece exagerada en relación con las dimensiones del cuerpo de la Iglesia; pero el trabajo está ya ejecutado y no podría reformarse este detalle. Las dimensiones de estas paredes y sus cimientos, siempre que la armadura metálica interior esté bien hecha y calculada, son capaces para soportar los pesos y condiciones estáticas normales; pero como en este país no podemos asumir condiciones normales de estabilidad, sino que más bien hay que tomar muy en cuenta principalmente los terremotos, considero peligrosa esa construcción en su estado actual.

Para mejorar estas condiciones se hacen necesarias importantes y costosas obras que consoliden completamente los cimientos y refuercen la parte inferior, procurando bajar lo más posible el centro de gravedad de las torres en relación con su centro de figura, para aumentar de esta manera su estabilidad y resistencia en las fuertes sacudidas y movimientos producidos por los temblores. Los cimientos de las torres deben hacerse en una sola plancha de mampostería, descansando en terreno firme y de mayores dimensiones horizontales que las que tienen las torres. Una viga de cemento armado muy fuerte alrededor de la torre inferior y cruzando amarras a través del centro y paredes, con hierro y concreto, harán un buen

sostén en la base; y si de aquí se hacen pilares esquineros de cemento armado en disminución hacia arriba, se logrará un aumento de seguridad, en mi concepto, para los casos anormales, a que estamos refiriéndonos.

- c) Respecto al tímpano central del frente, caben observaciones semejantes a las de las torres. A pesar de estar construido suficientemente fuerte en condiciones estáticas, puede ser destruido o derribado con los movimientos sísmicos y necesita reforzarse posteriormente, ya que la estética no permite hacerle nada al frente. Creo que será un buen sostén la construcción que actualmente está haciéndose; arrancando cuatro columnas de cemento armado, de cincuenta centímetros por lado desde el suelo, y detrás de la pared principal del frente, con amarras de vigas y paredes de cemento armado que irán finalmente a reforzar y sostener este tímpano central en su parte débil, para resistir los movimientos de fuerza extraordinaria que pueden ocurrir.
- d) Finalmente voy a mencionar la plataforma del coro, construída de cemento armado para soportar el órgano de la iglesia y personal respectivo, descansando al centro en dos vigas principales, las cuales fueron construídas demasiado pequeñas en relación con el peso y condiciones que debían soportar, teniendo en cuenta la distancia entre sus soportes, por lo cual éstas han bajado visiblemente hacia el centro. La altura de estas vigas, según cálculo, debió ser de unos ochenta centímetros, con su refuerzo metálico correspondiente y apenas tienen como la mitad de esta dimensión. Para evitar el hundimiento del coro se están construyendo dos pilares iguales a los otros de la iglesia, uno en el centro de cada viga, con lo cual quedará corregido el defecto. . . ."

He copiado parte del informe de don Lucas para que el pueblo se dé cuenta de que las obras de reforma, ejecutadas con mucha pericia por los señores Induni Hnos., están en todo de acuerdo con los consejos del ingeniero. Este es mérito profesional que hay que cargar al haber de los señores Induni. No solo reforzaron las partes débiles de la fachada, sino, además con maestría digna de encomio, aprovecharon los refuerzos para dejar más esbeltas y hermosas las torres, suprimiendo la desproporción del cuerpo primero con la relación de altura, dándolas uniformidad y aspecto majestuoso.

Debo confesar, así mismo, es de justicia, que las reformas aconsejadas por el señor Fernández coincidieron en un todo con la opinión de los señores Induni, quienes, desde el primer momento, procedieron a ejecutar los trabajos de refuerzo, como lo confiesa con toda franqueza don Lucas en su informe.

Su estilo renacentista, imponente y majestuoso, ya por sus proporciones materiales, como por la belleza y mérito de la ornamentación.

La ornamentación, en su mayoría es del señor Rovira; el último cuerpo de las torres, el tímpano, excepción hecha del bajo relieve del centro, y los ángeles colocados a sus lados, los capiteles del pórtico y toda la ornamentación de su techo con el de las puertas laterales.

Los señores Induni concibieron y ejecutaron la ornamentación del segundo cuerpo de la fachada y las torres, la obra pedestal de la patrona, los capiteles y otros detalles del primer cuerpo de las torres; también de dichos distinguidos constructores es la majestuosa puerta principal.

Necesita nuestra reseña una nota explicativa de los motivos ornamentales. No están colocados al azar, tienen el mérito de formar con su ingeniosa combinación una historia resumida del país, del cantón de Naranjo, de la iglesia en general, diocesana y local.

La bandera, que abraza airozamente nuestras cúpulas, es la enseña gloriosa de Costa Rica, limpia como el azul de nuestro firmamento y noble como lo es el esfuerzo cotidiano de los naranjeños. Está hermanada con la bandera de la Iglesia, representación del afecto sincero de los costarricenses a la Sede Apostólica y afirmación, pero real, de la cordialidad observada siempre por los poderes civiles con la Santa Sede.

En los caballetes de las cúpulas, abrazando las dos banderas, destácase el gallardete de la madre fecunda de estos países, España, colonizadora por la fe cristiana de todos estos pueblos, que constituyen una raza de un porvenir brillante.

En el tímpano aparece algo extraño y raro, para el que no conozca el motivo eficiente de este detalle, pero que perpetuará a través de los tiempos el hecho histórico de la fundación de Naranjo, cuya nominación de una manera gráfica, quizo representar el artista.

Sobre la balaustrada osténtese en sencillo pedestal un grupo que representa a la Santísima Virgen con su querido hijo, muerto y recostado amorosamente entre sus brazos, que responde en la liturgia católica al título consolador de Nuestra Señora de las Piedades a cuya bondad y misericordia confiaron los fundadores de este cantón ante Dios sus propios destinos.

En el mismo pedestal, y dentro de una ornamina, aparece el busto del glorioso Pontífice que rigiera los destinos de la Iglesia al ser inaugurado nuestro templo.

En la puerta principal, y dentro del ángulo superior, queda el escudo de Gobierno de Monseñor Monestel, Prelado Diocesano y primer Obispo de Alajuela.

Es, pues, un libro abierto a las generaciones que vengan, y cúmplase así el fin primordial de toda arquitectura, que debe evocar, en sus detalles, hechos y acontecimientos de la época, sin olvidar la vida local en sus manifestaciones de alguna significación.

UN CASO SINGULAR: "JOAQUÍN CORRALES. EL AMIGO DE LOS POBRES"

En el Valle Central Occidental, región eminentemente agrícola, se ubica un pueblo muy singular en la historia del cantón de Naranjo. Bajo Corrales como también se le denomina, se encuentra rodeado entre cinco colinas y regado por un riachuelo: el río Pilaś, enclavado al noroeste de la ciudad de Naranjo.

Su clima es templado, con dos estaciones, muy bien marcadas: la seca y la lluviosa, con condiciones de suelo de origen volcánico aptas para el cultivo del café.

A principios del siglo XIX (1835) llegó a este sitio uno de los pioneros colonizadores del Valle Central Occidental, nos referimos a don Judas Tadeo Corrales y Sáenz, acompañado de su esposa e hijos, el cual se asentó en forma definitiva en este lugar, y se dedicó a la agricultura de subsistencia, trayendo consigo gallinas, cerdos, semi-llas, etc.

El señor Corrales extendió su accionar económico por espacio de 38 años, dejando una numerosa descendencia, y justamente por ello el pueblo se ha dado en llamar: "Bajo de los Corrales".

Uno de los descendientes de don Judas Tadeo Corrales, es el personaje que hoy nos ocupa; nos referimos a Joaquín Corrales.

Un personaje singular que interpretó muy bien el deber cristiano de ayudar al más necesitado. Le podríamos denominar "el Robin Hood" de Candelaria, porque de las narraciones que he podido recopilar de mi padre (Filadelfo Torres) don Joaquín ocupa un lugar singular en la historia de los pueblos de Costa Rica.

Por los años treinta de este siglo, Costa Rica sufrió una profunda crisis económica y social, la cual fue una posición refleja de la gran crisis de 1929 que sufrió el mundo capitalista desarrollado y que por ende afectó a los países pobres o subdesarrollados como Costa Rica.

El colón, unidad monetaria del país, sufrió una fuerte devaluación, la crisis económica que hizo que perdiera su capacidad real de pago. Nuestros campesinos pasaron tiempos difíciles, los salarios en el campo eran permanentes y no se conseguía trabajo.

El café bajó abruptamente de precio en el mercado internacional, en consecuencia nuestro país al ser agroexportador y monocultivista, se vio seriamente afectado en su estructura económica y

social. Aquellos pueblos cafetaleros como Naranjo, fueron los que más sufrieron con la crisis, por cuanto su fuente de riqueza y bienestar social lo determinaba el café.

En esta coyuntura, nuestros abuelos y padres campesinos vivieron angustias y estrecheces económicas muy duras.

En el marco de esta crisis, hay un hecho que es el objeto de este ensayo. Uno de los mayores hacendados de Candelaria, en esta época 1930-1950 don Emilio García. Este señor era propietario de cafetales, cañales, y de un trapiche.

En el trapiche de don Emilio se elaboraba el dulce, del cual se obtenía la "aguadulce", base de la alimentación de la mayoría de los pobladores. Un día de tantos, se presentó don Joaquín Corrales al trapiche de don Emilio a pedirle un poco de miel para repartir entre los pobres del lugar.

El señor García se negó a repartir entre los niños la porción solicitada, aduciendo que si la repartía se quedaba sin la molida de dulce correspondiente. Ante tal negativa, don Joaquín optó en forma disimulada por jalarle una "chanchada"; es decir trató de cobrar venganza, de tal forma que él conseguiría su objetivo. ¿Qué hizo? consiguió unos limones agrios y en un descuido de don Emilio derramó el jugo en la paila donde cocía la miel. Después de varias horas, uno de los trabajadores le indicó al señor García, que la miel no se cortaba (la miel requiere un estado de solución que debe llegar para vaciarla en los moldes que conforman la tapa de dulce); ante tal situación don Emilio optó por regalarla a los pobres, a los niños que esperaban por su ración de miel.

Este hecho real, nos demuestra varias cosas:

1. El estado de pobreza del sector campesino de Candelaria en los años cuarenta y cincuenta. La mayoría de los pobladores, unos medianos y pequeños propietarios y otros jornaleros.
La crisis golpeó con más fuerza, a aquellos que tenían como único instrumento de riqueza su fuerza de trabajo, es decir, los que ganaban ₡ 1,75 o ₡ 2,50 el mediodía (de 6 a 12 m.).
2. La actitud noble, humana, cristiana y solidaria de un hombre común del pueblo, que al ver una situación de injusticia y de necesidad social, optó por un medio ilegal, pero recurso al fin. Entre la prosperidad de un hombre, escogió entre ésta y la miseria de un pueblo. Actitud que justificamos tratándose de un momento difícil de algunos pobladores.
3. Hemos querido reseñar este hecho, porque en apariencia hoy privan otros intereses egoístas, cada uno lucha por lo suyo y nada más. En nuestra comunidad se ha venido operando una

brecha económica, en la cual hay pocos que tienen mucho y muchos que no tienen medios para subsistir.

Otro de los actos nobles de don "Joaquín Tinoco", como también se le conocía, fue su preocupación por los enfermos del pueblo. Don Joaquín en forma espontánea buscó mecanismos para aliviar al desvalido, en algunos casos, tomaba alguna bestia de algún señor acomodado, para traer el médico residente de Naranjo, para que diera atención urgente al pobre. Hay que hacer notar que antes y después de la creación de la Caja Costarricense de Seguro Social (1940), los índices de mortalidad infantil eran bastante altos aún no se habían erradicado algunas enfermedades.

El caso de don Joaquín, no puede verse como un fenómeno de bandolerismo social, ya que este se compone fundamentalmente de campesinos y trabajadores sin tierra oprimidos y explotados por algún otro. (18)

Si bien es cierto el bandolerismo tiende a aparecer en épocas de pauperismo y de crisis económica. Este hecho se presenta como reflejo de la notable degradación de las condiciones de vida de los campesinos durante el período de crisis económica.

Nosotros creemos que esta actitud de don Joaquín Corrales, hay que ubicarla en este contexto. Aunque no presenta las características de un movimiento organizado de campesinos, sino que manifiesta un hecho aislado de un campesino que interpretó el momento histórico.

Los bandidos, persiguen la defensa o restauración del orden tradicional de las cosas "tal como deberían ser". Terminan con los abusos, eliminan y vengán los casos de injusticias, y al hacerlo ponen en práctica un criterio más general de relaciones justas e imparciales entre los hombres, especialmente entre ricos y pobres y entre fuertes y débiles. En este sentido los bandoleros sociales son reformistas y no revolucionarios. (19)

Esta conceptualización de bandido, no codifica típicamente para el caso que nos ocupa, sin embargo, en forma intuitiva el Sr. Corrales pudo acercarse a la calificación de bandido.

No conocemos casos en que haya asaltado a ricos para regalar a los pobres. Más bien, él gozaba de gran simpatía por parte de ricos y pobres, don Joaquín cumplió con un deber social y cristiano, ayudar al desvalido.

En síntesis, el objetivo de este breve ensayo ha sido rescatar algunos hechos reales de significación social, y que forman parte del pasado de nuestro pueblo para que las generaciones venideras se identifiquen con el pasado de Candelaria y puedan entender y explicar el presente.

Así como don Joaquín Corrales, existen muchos campesinos nobles que pueden contar hechos hermosos de este terruño.

Invité a las personas mayores de 60 años de Candelaria, a que cuenten sus experiencias personales a sus hijos, y si es posible escribirlas. El método de la historia oral que yo seguí me ha permitido rescatar algunos hechos valiosos.

(18) Hobsbaun, E. J. *Bandidos*, Ariel, B. Aires, 1976, p. 13.

(19) *Ibid.*, p. 22.



Pequeña laguna en Candelaria. Esta fotografía data de 1923. Se remonta al tiempo cuando no se había construido la carretera interamericana (cortesía de dona Hilda Buck de Jengish).



Antiguó Mercado Municipal de Naranjo. Destacan el alumbrado público y el medio de transporte más usado en la década de los años treinta: la carreta (cortesía de doña Hilda Buck de J.).




Año 1934. Beneficio de café de don Luis Beer. Trabajadores en la labor de recibo de café (cortesía de doña Hilda Buck de J.).




Parte de la maquinaria del beneficio de café de don Luis Beer. Año 1935 (cortesía de doña Hilda Buck de J.).



Año 1938. Aserradero de don León Víctor Corrales G., ubicado en Candelaria (cortesía de doña Hilda Buck de J.).



Escuela de Naranjo en 1932 (cortesía de doña Hilda Buck de J.).



Año 1935. Beneficio de café de don Luis Beer. Esta área ocupó parte del actualmente beneficio de la Hacienda Pilas. Precisa la labor de descarga de café para exportación (cortesía de doña Hilda Buck de J.).



Filarmonía Municipal de Naranjo a principios de la década del treinta (cortesía de doña Hilda Buck de J.).




Antigo Templo Parroquial de Naranjo. Fue destruido a causa del terremoto de San Casimiro, el 4 de marzo de 1924 (cortesía de doña Hilda Buck de J.).



Niños almorzando en la Escuela de Varones de Naranjo. Se ubica en la década de los años treinta (cortesía de doña Hilda Buck de J.).



Año 1932. Antigua Edificio Municipal de Naranjo (cortesía de doña Hilda Buck de J.).



JOSE LUIS TORRES RODRIGUEZ, nació en Naranjo, Alajuela. Obtuvo su Bachillerato en Historia en la UNIVERSIDAD NACIONAL y su licenciatura en la UNIVERSIDAD DE COSTA RICA. Se ha desempeñado como profesor de Estudios Sociales en el Liceo de San José y como Coordinador del Programa de Estudios Generales y Cursos libres de la Universidad Estatal a Distancia; actividad docente que alterna con sus estudios de Derecho en la UNIVERSIDAD AUTONOMA DE CENTRO AMERICA.

Es autor del libro: *"OTILIO ULATE: SU PARTIDO Y SUS LUCHAS"*. Editorial Costa Rica, San José, 1986.